Regolamento Urbanistico ed Edilizio (RUE)

Comuni di Brisighella, Casola Valsenio, Castel Bolognese, Riolo Terme e Solarolo

RUE 2016 L.R. 24 marzo 2000, n. 20 e s.m.i. - *"Disciplina generale sulla tutela e l'uso del territorio"*

(C.2), Tavola A.10
RUE

TAVOLA DEI VINCOLI: natura e paesaggio

Scala 1:10000

Adottato con atto di Consiglio dell'Unione della Romagna Faentina n. 61 del 21.12.2016
Approvato con atto di Consiglio dell'Unione della Romagna Faentina n. del

SINDACO DI FAENZA
Giovanni Malpezzi

ASSESSORE ALLA PROGRAMMAZIONE TERRITORIALE
Daniele Meluzzi

SINDACO DI CASTEL BOLOGNESE
Daniele Meluzzi

SINDACO DI BRISIGHELLA
Davide Missiroli

PROGETTO
Enrico Nanni

SINDACO DI RIOLO TERME
Alfonso Nicolardi

SINDACO DI CASOLA VALSENIO
Nicola Isappi

UNIONE DELLA ROMAGNA FAENTINA

SINDACO DI SOLAROLO
Fabio Anconelli

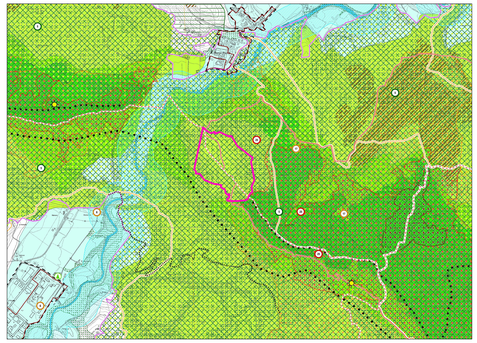

Confine comunale
Centro urbano
Territorio urbanizzato
(ai sensi dell'art. 13 della LR 47/78)

Siti Rete Natura 2000

SIC Sito di Importanza Comunitaria (SIC)

1, Alta valle del torrente Senio
2, Alto Senio
3, Piantonna, Capuano, Rio Cozzi
4, Calanchi pliocenici dell'Appennino faentino

ZPS Sito di Importanza Comunitaria (SIC) e Zona di Protezione Speciale (ZPS)

5, Vena del Gesso Romagnola

Beni paesaggistici (DLgs 42/2004)

Parchi e riserve naturali
Aree forestali
Fiumi, torrenti e corsi d'acqua di interesse paesaggistico

Immobili ed aree dichiarate di notevole interesse pubblico

22, Zona di Rontana DM 20.05.1974
28, Brisighella Centro e Tre Colli DM 24.10.1960
22, Tenuta "Il Cerreto" DM 16.06.1975
24, Zona di Rontana e Pieve Cantù DM 12.06.1975
25, Vena del Gesso DM 30.07.1974
26B, Località Monte Romano DM 01.11.2013

Parco della Vena del Gesso Romagnola

Parco della Vena del Gesso Romagnola - Zona A
Parco della Vena del Gesso Romagnola - Zona B
Parco della Vena del Gesso Romagnola - Zona C
Parco della Vena del Gesso Romagnola - Preparco

Alberi monumentali

Albero monumentale d'Italia

Albero monumentale d'Italia
Albero monumentale (MC)

PTCP della Provincia di Ravenna

Sistema collinare
Crinali
Strade panoramiche
Zone di tutela dei caratteri ambientali di laghi, bacini e corsi d'acqua
Invasi ed alvei di laghi, bacini e corsi d'acqua
Zone di particolare interesse paesaggistico ambientale
Zone di tutela naturalistica - di conservazione
Zone di tutela naturalistica - di limitata trasformazione
Dossi di ambito fluviale recente
Paleodossi di modesta rilevanza
Calanchi
Aree studio

Tutela comunale

Punti panoramici
Visuali da conservare
Singolarità geologiche

1, L'altopiano ed il versante di Monte Romano (Brisighella)
2, I calanchi di Poiano (Brisighella)
3, I gessi di Monte Mauro (Brisighella)
4, La creeda della Spungone (Brisighella)
5, La fagi di Marzatate (Casola Valsenio)
6, Il tamaccio di Valsenio (Casola Valsenio)
7, I cordi sabbiosi della Serra (Castel Bolognese)
8, I massetti recenti del Serio (Castel Bolognese)
17, I gessi del Cinofilo (Riolo Terme)
18, I marnoso fluviali arenitic (Riolo Terme)
19, La "sella" del Rio Sangiunaro (Riolo Terme)
20, I calcareb del Rio Cogno (Riolo Terme)
21, I corpi sabbiosi di Monte Rosa e Tonerello (Riolo Terme)
22, La riviera di Valsenio (Solarolo)

N.B. Nella Tav. C.2 "Scheda dei vincoli" sono indicati i riferimenti normativi relativi ad ogni elemento di tutela riportato nella presente tavola grafica

Regolamento Urbanistico ed Edilizio (RUE)

Comuni di Brisighella, Casola Valsenio, Castel Bolognese, Riolo Terme e Solarolo

RUE 2016 L.R. 24 marzo 2000, n. 20 e s.m.i. - *"Disciplina generale sulla tutela e l'uso del territorio"*

(C.2), Tavola B.10
RUE

TAVOLA DEI VINCOLI: storia e archeologia

Scala 1:10000

Adottato con atto di Consiglio dell'Unione della Romagna Faentina n. 61 del 21.12.2016
Approvato con atto di Consiglio dell'Unione della Romagna Faentina n. del

SINDACO DI FAENZA
Giovanni Malpezzi

ASSESSORE ALLA PROGRAMMAZIONE TERRITORIALE
Daniele Meluzzi

SINDACO DI CASTEL BOLOGNESE
Daniele Meluzzi

SINDACO DI BRISIGHELLA
Davide Missiroli

PROGETTO
Enrico Nanni

SINDACO DI RIOLO TERME
Alfonso Nicolardi

SINDACO DI CASOLA VALSENIO
Nicola Isappi

UNIONE DELLA ROMAGNA FAENTINA

SINDACO DI SOLAROLO
Fabio Anconelli

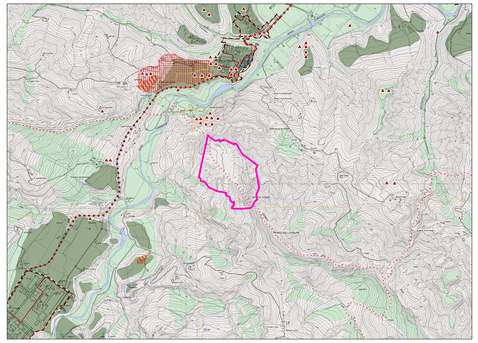

Confine comunale
Corsi d'acqua
Centro urbano
Territorio urbanizzato
(ai sensi dell'art. 13 della LR 47/78)

Tutela del patrimonio archeologico

Immobili ed aree di interesse archeologico (DLgs 42/2004)
Complessi archeologici
Aree di concentrazione di materiali archeologici
Zona ad alta potenzialità archeologica
Zona a media potenzialità archeologica
Zone a bassa potenzialità archeologica
Affioramenti archeologici

Tutela dell'impianto storico rurale

Elementi di tutela dell'impianto storico della centuriazione

Tutela dell'impianto storico del sistema insediativo

Centri storici
Aree di rispetto delle mura storiche
Viabilità storica

Immobili e beni sottoposti a tutela ai sensi del DLgs 42/2004

Vincolo diretto
Vincolo indiretto

Ambiti di conservazione dell'impianto urbanistico originale

Sub-ambiti urbanistici di mancata conservazione
Sub-ambiti urbanistici di parziale conservazione
Sub-ambiti urbanistici ad elevata compilazione

N.B. Nella Tav. C.2 "Scheda dei vincoli" sono indicati i riferimenti normativi relativi ad ogni elemento di tutela riportato nella presente tavola grafica

Regolamento Urbanistico ed Edilizio (RUE)

Comuni di Brisighella, Casola Valsenio, Castel Bolognese, Riolo Terme e Solarolo

RUE 2016 L.R. 24 marzo 2000, n. 20 e s.m.i. - *"Disciplina generale sulla tutela e l'uso del territorio"*

(C.2), Tavola C.a.10
RUE

TAVOLA DEI VINCOLI: sicurezza del territorio - acque

Scala 1:10000

Adottato con atto di Consiglio dell'Unione della Romagna Faentina n. 61 del 21.12.2016
Approvato con atto di Consiglio dell'Unione della Romagna Faentina n. del

SINDACO DI FAENZA
Giovanni Malpezzi

ASSESSORE ALLA PROGRAMMAZIONE TERRITORIALE
Daniele Meluzzi

SINDACO DI CASTEL BOLOGNESE
Daniele Meluzzi

SINDACO DI BRISIGHELLA
Davide Missiroli

PROGETTO
Enrico Nanni

SINDACO DI RIOLO TERME
Alfonso Nicolardi

SINDACO DI CASOLA VALSENIO
Nicola Isappi

UNIONE DELLA ROMAGNA FAENTINA

SINDACO DI SOLAROLO
Fabio Anconelli

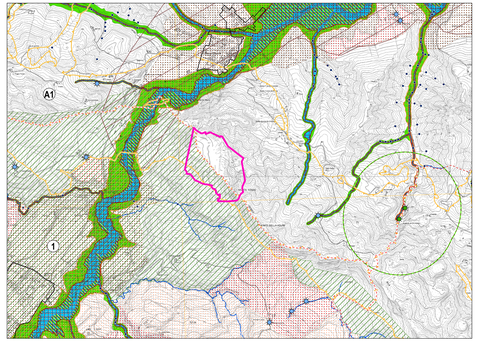

Confine comunale
Limite del Piano Stralcio (PSAI)
Limite dei Bacini montani
Centro urbano
Limite dei Consorzi di Bonifica

Consorzi di Bonifica

1 Consorzio di Bonifica della Romagna Occidentale
2 Consorzio di Bonifica della Romagna
Scolo e/o canali artificiali principali
Scolo e/o canali artificiali secondari

Polizia idraulica

Reticolo idrografico minore soggetto al R.D. 523/1904
(ai sensi della DGR 1300/2016 - Direttiva Regionale Demanio idrico, lett. f) e n) e relativi vincoli soggetti a polizia idraulica)
Opere di bonifica (bridge / tombotto)

Autorità di Bacino Distrettuale del Fiume Po (ex Autorità di Bacino del Reno)

A1 Piano Stralcio per il Bacino del torrente Senio
A2 Piano Stralcio per il Bacino del torrente Santerno

_Rischio idraulico e assetto della rete idrografica

Reticolo idrografico - Alveo "attivo"
Aree di bassa probabilità di inondazione
Fasce di pertinenza fluviale delle zone montane e pedecollinari
Fasce di pertinenza fluviale delle zone di pianura
Fasce di pertinenza fluviale delle zone montane e pedecollinari da considerare anche come aree di localizzazione degli interventi
Fasce di pertinenza fluviale delle zone di pianura da considerare anche come aree di localizzazione degli interventi
Aree di localizzazione interventi strutturali

_Piano Gestione Rischio Alluvioni (PGRA)

PGRA: Aree interessate da alluvioni frequenti (P3)
PGRA: Aree interessate da alluvioni poco frequenti (P2)
PGRA: Aree interessate da alluvioni rare (P1)

Autorità di Bacino Distrettuale del Fiume Po (ex Autorità dei Bacini Regionali Romagnoli)

B Piano Stralcio per il rischio idrogeologico dei Bacini Regionali Romagnoli

_Assetto della rete idrografica

Reticolo idrografico - Alveo
Aree ad elevata probabilità di esondazione
Aree a moderata probabilità di esondazione

PTCP della Provincia di Ravenna

_Tutela delle risorse idriche superficiali e sotterranee

Sorgenti
Sorgenti termali e minerali

Captazioni per il consumo umano e tra i corsi d'acqua principali

Captazioni di acque sotterranee per il consumo umano
Captazioni di acque superficiali per il consumo umano
Zone di rispetto captazioni di acque sotterranee per il consumo umano
Zone di rispetto captazioni di acque superficiali per il consumo umano
Bacini interfiumi di captazione acque superficiali per il consumo umano
Pozzioni di bacino a monte di captazioni acque superficiali per il consumo umano

_Zone vulnerabili da nitrati di origine agricola

_Zone di protezione delle acque sotterranee nel territorio pedecollinare-pianura

Settore di ricarica di tipo A
Settore di ricarica di tipo B
Settore di ricarica di tipo C
Settore di ricarica di tipo D

_Zone di protezione delle acque sotterranee nel territorio collinare-montano

Formazione gessoso-solfifera
Aree di approvvigionamento
Rocce magazzino di tipo 1a - potenziali aree di riserva
Rocce magazzino di tipo 1b e 1c
Monoblocchi interfiumi contigui alle aree di ricarica

Tutela comunale

Sorgenti e margineri di pregio naturalistico-ambientale
Zone di rispetto delle fonti acquifere di uso termale
Zone di rispetto di sorgenti e margineri di pregio naturalistico-ambientale

N.B. Nella Tav. C.2 "Scheda dei vincoli" sono indicati i riferimenti normativi relativi ad ogni elemento di tutela riportato nella presente tavola grafica

Regolamento Urbanistico ed Edilizio (RUE)

Comuni di Brisighella, Casola Valsenio, Castel Bolognese, Riolo Terme e Solarolo

RUE 2016 L.R. 24 marzo 2000, n. 20 e s.m.i. - *"Disciplina generale sulla tutela e l'uso del territorio"*

(C.2), Tavola C.b.10
RUE

TAVOLA DEI VINCOLI: sicurezza del territorio - assetto dei versanti

Scala 1:10000

Adottato con atto di Consiglio dell'Unione della Romagna Faentina n. 61 del 21.12.2016
Approvato con atto di Consiglio dell'Unione della Romagna Faentina n. del

SINDACO DI FAENZA
Giovanni Malpezzi

ASSESSORE ALLA PROGRAMMAZIONE TERRITORIALE
Daniele Meluzzi

SINDACO DI CASTEL BOLOGNESE
Daniele Meluzzi

SINDACO DI BRISIGHELLA
Davide Missiroli

PROGETTO
Enrico Nanni

SINDACO DI RIOLO TERME
Alfonso Nicolardi

SINDACO DI CASOLA VALSENIO
Nicola Isappi

UNIONE DELLA ROMAGNA FAENTINA

SINDACO DI SOLAROLO
Fabio Anconelli

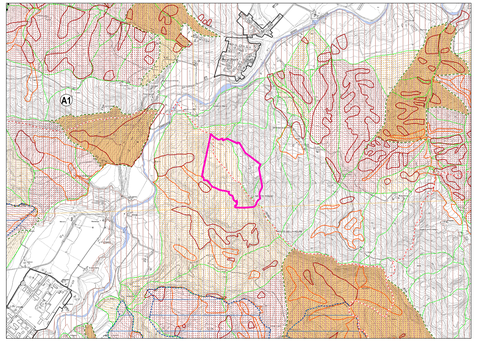

Confine comunale
Limite del Piano Stralcio (PSAI)
Limite dei Bacini montani
Corsi d'acqua

Autorità di Bacino Distrettuale del Fiume Po (ex Autorità di Bacino del Reno)

A1 Piano Stralcio per il Bacino del torrente Senio
A2 Piano Stralcio per il Bacino del torrente Santerno

_Rischio da frana e assetto dei versanti

Aliquot da consultare (L.445/1908)
R1 - Rischio di frana moderato
R2 - Rischio di frana medio
R3 - Rischio di frana elevato
R4 - Rischio di frana molto elevato
Area a rischio frana permanente e zonizzate (art. 5)
Area a rischio frana permanente e zonizzate (art. 12)
Area a scorrimento traslativo
Unità idromorfologiche elementari non clinee ad usi urbanistici
Unità idromorfologiche elementari clinee ad usi urbanistici
Unità idromorfologiche elementari clinee o con scarse limitazioni ad usi urbanistici

Autorità di Bacino Distrettuale del Fiume Po (ex Autorità dei Bacini Regionali Romagnoli)

B Piano Stralcio per il rischio idrogeologico dei Bacini Regionali Romagnoli

_Assetto idrogeologico

Aliquot da consultare (L.445/1908)
Area private destinate ad integrare il sistema delle strutture pubbliche (art. 16.1)
Area a rischio frana permanente e zonizzate
R1 - Rischio di frana moderato
R2 - Rischio di frana medio
R3 - Rischio di frana elevato
R4 - Rischio di frana molto elevato

Verifica di interferenza tra dissesto ed elementi a rischio

Unità idromorfologiche elementari (U.I.E.) soggette a verifica di interferenza tra dissesto ed elementi a rischio

Vincolo idrogeologico

Zone soggette al vincolo idrogeologico (DGR 1117/2000)

PTCP della Provincia di Ravenna

_Aree interessate da dissesto idrogeologico di versante

Depositi di frana attiva
Depositi di frana quiescente

N.B. Nella Tav. C.2 "Scheda dei vincoli" sono indicati i riferimenti normativi relativi ad ogni elemento di tutela riportato nella presente tavola grafica

Regolamento Urbanistico ed Edilizio (RUE)

Comuni di Brisighella, Casola Valsenio, Castel Bolognese, Riolo Terme e Solarolo

RUE 2016 L.R. 24 marzo 2000, n. 20 e s.m.i. - *"Disciplina generale sulla tutela e l'uso del territorio"*

(C.2), Tavola D.10
RUE

TAVOLA DEI VINCOLI: impianti e infrastrutture

Scala 1:10000

Adottato con atto di Consiglio dell'Unione della Romagna Faentina n. 61 del 21.12.2016
Approvato con atto di Consiglio dell'Unione della Romagna Faentina n. del

SINDACO DI FAENZA
Giovanni Malpezzi

ASSESSORE ALLA PROGRAMMAZIONE TERRITORIALE
Daniele Meluzzi

SINDACO DI CASTEL BOLOGNESE
Daniele Meluzzi

SINDACO DI BRISIGHELLA
Davide Missiroli

PROGETTO
Enrico Nanni

SINDACO DI RIOLO TERME
Alfonso Nicolardi

SINDACO DI CASOLA VALSENIO
Nicola Isappi

UNIONE DELLA ROMAGNA FAENTINA

SINDACO DI SOLAROLO
Fabio Anconelli

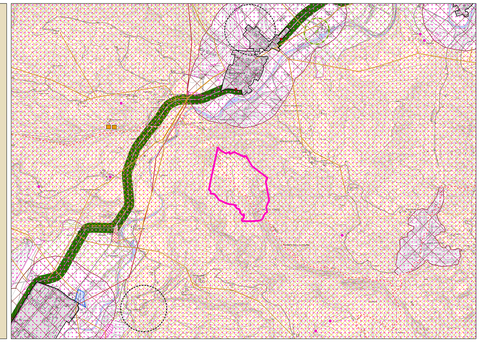

Confine comunale
Centro urbano
Corsi d'acqua

Strade

Delimitazione del centro abitato
Cimitero di Brisighella per la viabilità di progetto
Tratto di Iesa&Q

_Fasce di rispetto stradali (solo nel caso in cui la Iesa sia gia' stata rispetto al Codice della Strada)

Fascia di rispetto 30 m
Fascia di rispetto 40 m
Fronte di macerie (alla Iesa)

Ferrovie

Rete ferroviaria esistente

Cimiteri

Fascia di rispetto cimiteriale

Depuratori

Area destinata all'impianto di depurazione
Fascia di rispetto 100 m

Acquedotti

Condotta acquedotto 100 "AEN - 100
Surbatoio acque
Potabilizzazione acqua

Gasdotti

Fascia di rispetto gasdotti
Cabina di prelievo gas
Condotta di 1ª impianto
Condotta di 2ª impianto

Elettrodotti

Linea elettrica 132 kV
Linea elettrica 15 kV
Cabina elettrica primaria

Impianti smaltimento rifiuti

Aree non idonee alla localizzazione di impianti di smaltimento e recupero di rifiuti urbani, speciali e speciali pericolosi
Aree potenzialmente idonee alla localizzazione di impianti di smaltimento e recupero di rifiuti urbani, speciali e speciali pericolosi, con le specificazioni previste dagli elaborati di pianificazione
Ubicazione di discariche di rifiuti inerti sul suolo individuate dal Piano di Tutela delle Acque (ex gli approfondimenti successivi vengono)

Emittenza radiotelevisiva

Area non idonea per impianti nuovi ed esistenti
Area non idonea per impianti nuovi - Idoneo per esistenti
Area non idonea per impianti nuovi ed esistenti (fatta salva verifica di parte di esistenti)
Area non idonea per impianti nuovi ed esistenti
Fascia di 300 m dal confine provinciale (art. 7, Decreto sopracit. n. 197/2001)
Sito vincolato per l'emittenza radio-tv-tv

Telefonicamente

Impianto di telefonia/telecomunicazioni esistente

N.B. Nella Tav. C.2 "Scheda dei vincoli" sono indicati i riferimenti normativi relativi ad ogni elemento di tutela riportato nella presente tavola grafica

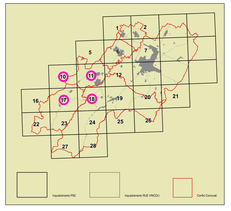

Inquadramento PSC
Inquadramento RUE (VINCOLI)
Confini Comunali

LIMITE AREA AUTORIZZATA

N

COMUNE DI RIOLO TERME
COMUNE DI CASOLA VALSENIO
REGIONE EMILIA-ROMAGNA
UNIONE DELLA ROMAGNA FAENTINA

SAINT-GOBAIN
SAINT-GOBAIN Sekurit S.p.A.
Via Enrico Fermi, 2
20152 Milano

PROGETTO
PER IL PROSEGUIMENTO DELLA COLTIVAZIONE DELLA
CAVA DI MONTE TONDO
AUTORIZZATA CON LA DELIBERAZIONE MOTIVATA DELLA
UNIONE DELLA ROMAGNA FAENTINA prot.n.59321 del 05/10/2017
(ai sensi della L.R. 18/07/1991 n.17 - Disciplina della attività estrattiva)

TAV.	TITOLO
N	RUE - TAVOLE DEI VINCOLI

Contenuto: LIMITE AUTORIZZAZIONE SU TAVOLE 10.11-17-18

Nome file: Progetto cava 2023-TAV N

SCALA: 1:10000 — DATA: MARZO 2024

RILIEVO, ELABORAZIONE GRAFICA	PROGETTAZIONE	PROPRIETÀ
Geom. Renato RONDANICI Iscritto all'albo dei geometri della provincia di Ravenna n.1220 Via Ricciotti Ravenna Geom. Renato RONDANICI Iscritto all'albo dei geometri della provincia di Ravenna n.1220 Via Ricciotti Ravenna Geom. Renato RONDANICI Iscritto all'albo dei geometri della provincia di Ravenna n.1220 Via Ricciotti Ravenna SAINT-GOBAIN Sekurit S.p.A. Via Enrico Fermi, 2 20152 Milano	Ing. Claudia Chiappino Iscritta all'ordine degli ingegneri della provincia di Torino n.7777J Ing. Claudia Chiappino Iscritta all'ordine degli ingegneri della provincia di Torino n.7777J Ing. Claudia Chiappino Iscritta all'ordine degli ingegneri della provincia di Torino n.7777J Ing. Claudia Chiappino Iscritta all'ordine degli ingegneri della provincia di Torino n.7777J Ing. Claudia Chiappino Iscritta all'ordine degli ingegneri della provincia di Torino n.7777J Ing. Claudia Chiappino Iscritta all'ordine degli ingegneri della provincia di Torino n.7777J	SAINT-GOBAIN Sekurit S.p.A. Via Enrico Fermi, 2 20152 Milano SAINT-GOBAIN Sekurit S.p.A. Via Enrico Fermi, 2 20152 Milano SAINT-GOBAIN Sekurit S.p.A. Via Enrico Fermi, 2 20152 Milano SAINT-GOBAIN Sekurit S.p.A. Via Enrico Fermi, 2 20152 Milano SAINT-GOBAIN Sekurit S.p.A. Via Enrico Fermi, 2 20152 Milano SAINT-GOBAIN Sekurit S.p.A. Via Enrico Fermi, 2 20152 Milano
SAINT-GOBAIN Sekurit S.p.A. Via Enrico Fermi, 2 20152 Milano		Documento firmato digitalmente

Ing. Claudia Chiappino - Corso Emilia n.38 - 10152 TORINO - mail: claudiachiappino@rocketmail.com