DATI TECNICI FUNZIONALI	LETTI DI POSA	
	RIPRISTINI MORFOLOGICI	
	PARALLELISMO	
	AREE SOGGETTE A V.P.E.	
	IMPIANTO IN PROGETTO	
	STRADE DI ACCESSO DEFINITIVE	
	ALLARGAMENTI	
	STRADE DI ACCESSO PROVVISORIE ALLE AREE DI PASSAGGIO	
	PIAZZOLE PROVVISORIE PER MATERIALI	
	FUNZIONI DEL "PUNTO"	
	CONFINI AMMINISTRATIVI	

DATI CARATTERISTICI

DATI DI COSTRUZIONE

PRESSIONE DI PROGETTO 75.0 bar
PRESSIONE MASSIMA DI ESERCIZIO (MOP) 75.0 bar
GRADO DI UTILIZZAZIONE DICHIARATO f - 0.72

REALIZZATO IN CONFORMITA' AL D.M. 17/04/2008
CONFORMITA' AL D.M NUMERO D.M. 17/04/2008
PER MODIFICHE REALIZZATE SUCCESSIVAMENTE

RIVESTIMENTO GIUNTI DI SALDATURA

Fasce Termorestringenti

DATI GENERALI

DN 900 SP 14.2 [UNI-EN] 31273.00 m

LUNGHEZZA TOTALE IMPIANTO 31273.00 m.

FASE EMISSIONE Progetto

PLANIMETRIA 1:2000

CONFINI AMMINISTRATIVI

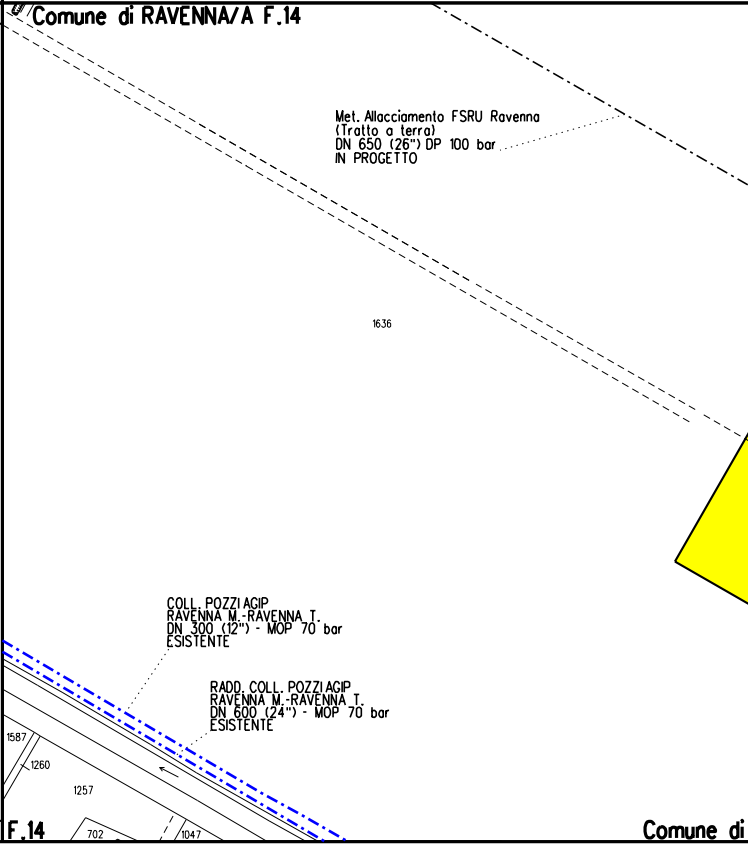
Comune di RAVENNA/A F.14
Met. Allacciamento FSRU Ravenna
(Tratto a terra)
DN 650 (26") DP 100 bar
IN PROGETTO
1636
COLL. POZZI AGIP
RAVENNA M.-RAVENNA T.
DN 300 (12") - MOP 70 bar
ESISTENTE
RADD. COLL. POZZI AGIP
RAVENNA M.-RAVENNA T.
DN 600 (24") - MOP 70 bar
ESISTENTE
1587
1260
1257
F.14
702
1047
Comune di

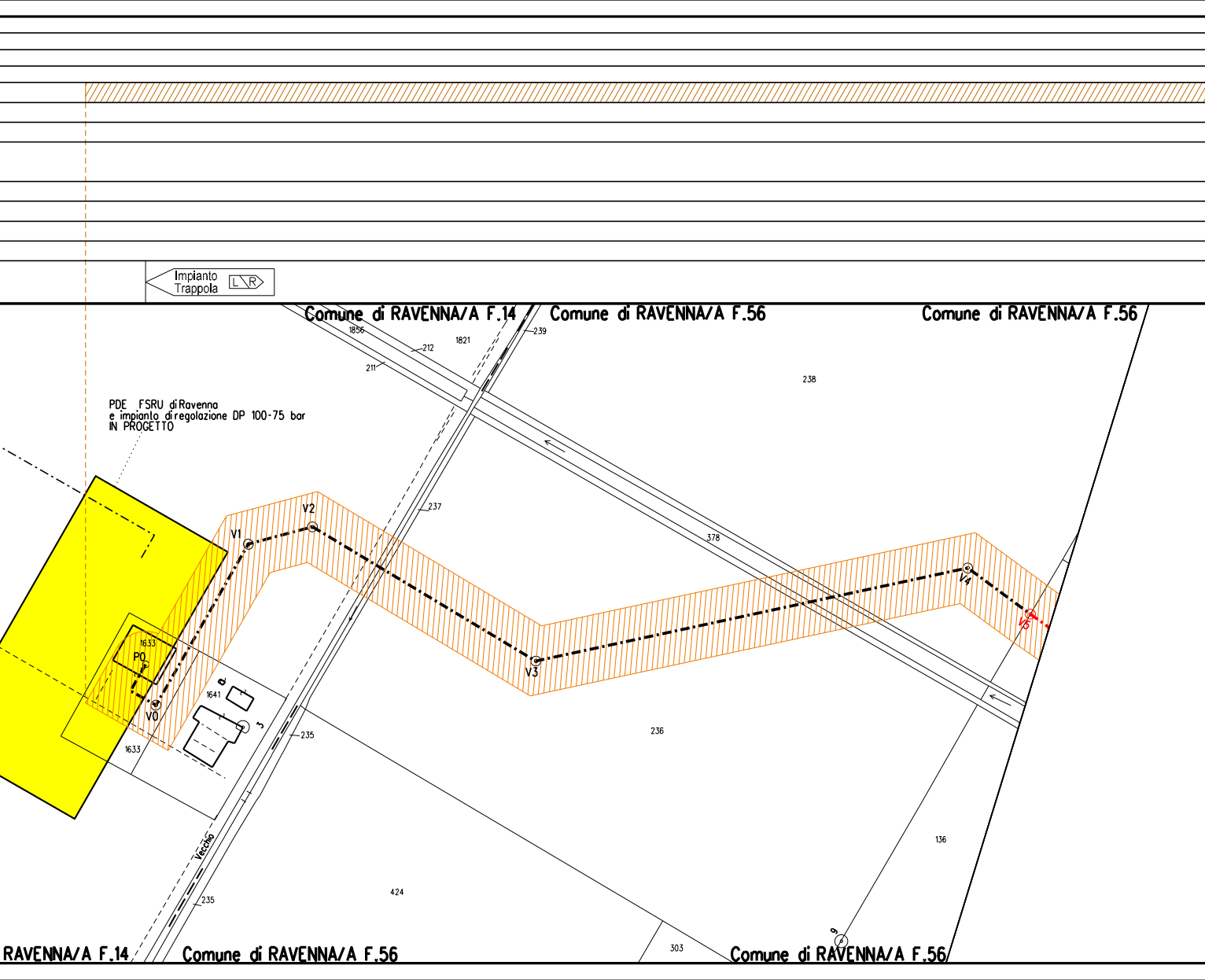
Impianto
Trappola
L R
Comune di RAVENNA/A F.14
Comune di RAVENNA/A F.56
Comune di RAVENNA/A F.56
1856
212
211
1821
239
238
PDE FSRU di Ravenna
e impianto di regolazione DP 100-75 bar
IN PROGETTO
237
V1
V2
378
V4
V5
V3
1633
P0
V0
1641
a
3
1633
235
236
136
Vecchio
235
424
303
9
RAVENNA/A F.14
Comune di RAVENNA/A F.56
Comune di RAVENNA/A F.56

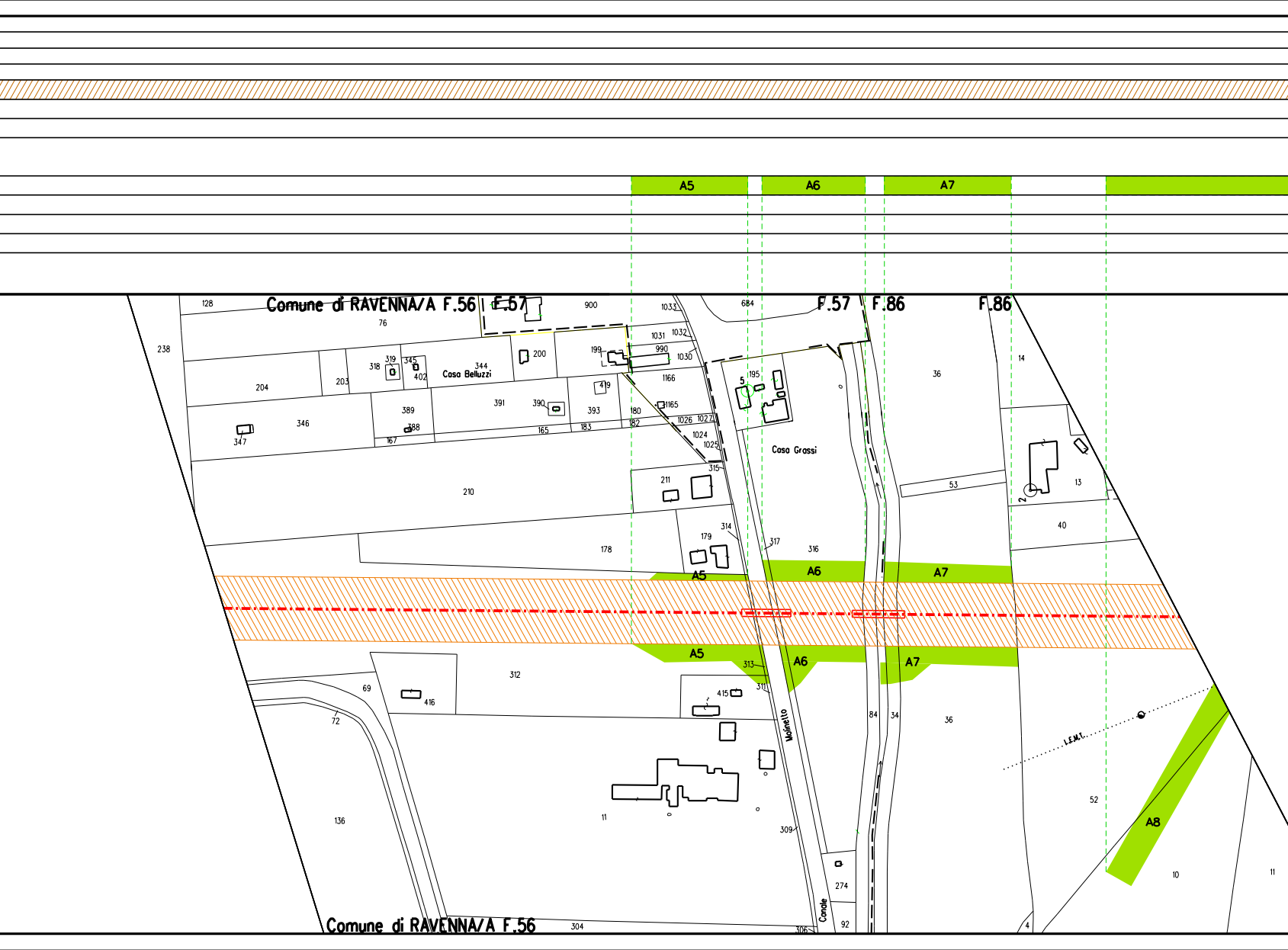
A5
A6
A7
Comune di RAVENNA/A F.56
F.57
F.57
F.86
F.86
Casa Belluzzi
Casa Grassi
Molinello
Canale
L.E.M.T.
A5
A6
A7
A5
A6
A7
A8
128
238
76
900
1033
684
204
203
318
319
345
344
402
200
199
990
1031
1032
1030
1166
5
195
36
14
346
347
389
388
391
390
393
419
180
1165
1026
1027
182
183
165
167
1024
1025
315
53
13
2
210
211
314
179
317
316
40
178
312
313
311
415
416
69
72
84
34
36
52
136
11
309
274
92
10
11
4
306
304
Comune di RAVENNA/A F.56

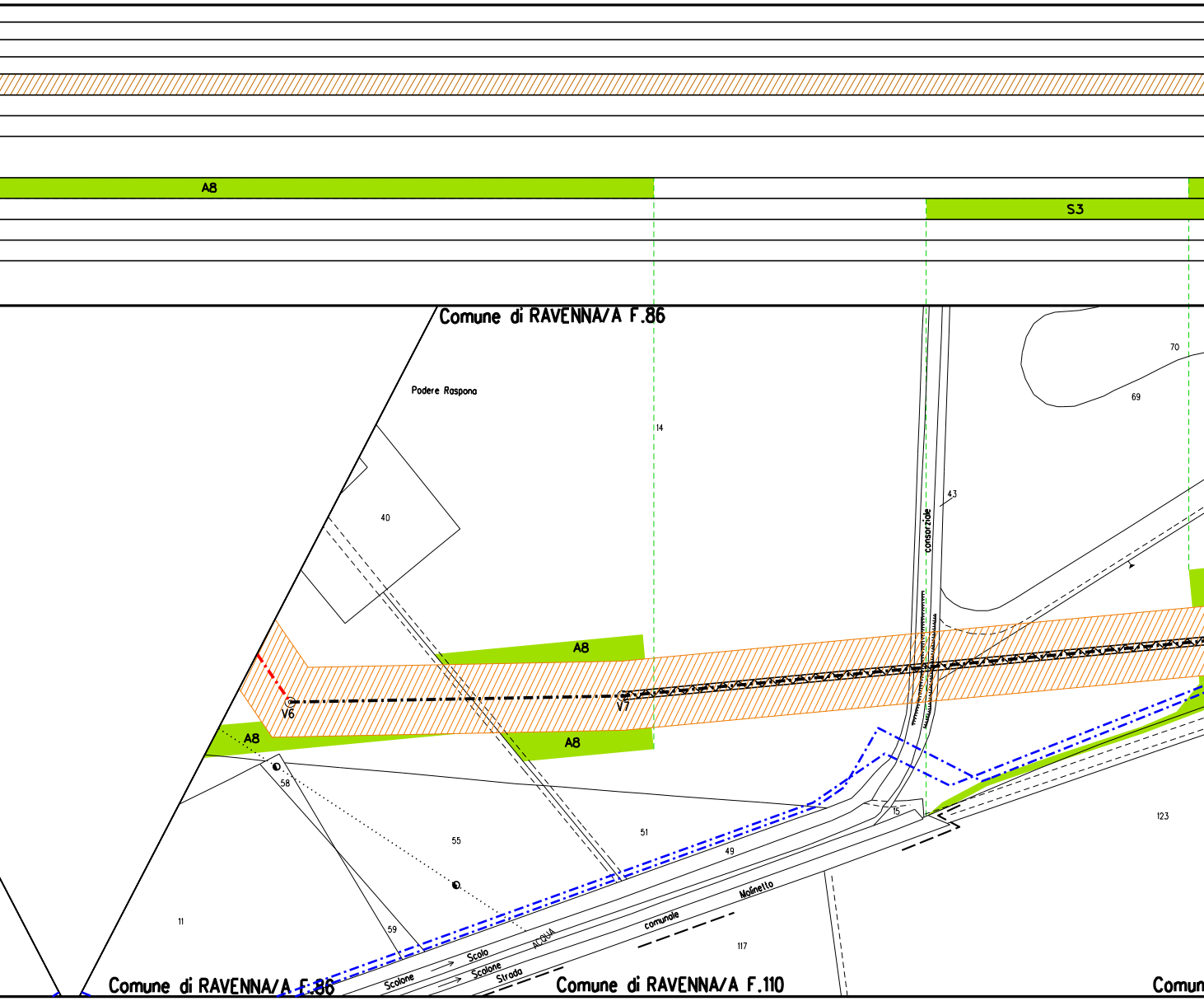
A8
S3
Comune di RAVENNA/A F.86
Podere Raspona
14
70
69
40
43
consorziale
A8
A8
A8
V6
V7
58
55
51
49
15
123
11
59
117
Scolone
Scolo
Scolone
ACQUA
Strada
comunale
Molinetto
Comune di RAVENNA/A F.86
Comune di RAVENNA/A F.110
Comun

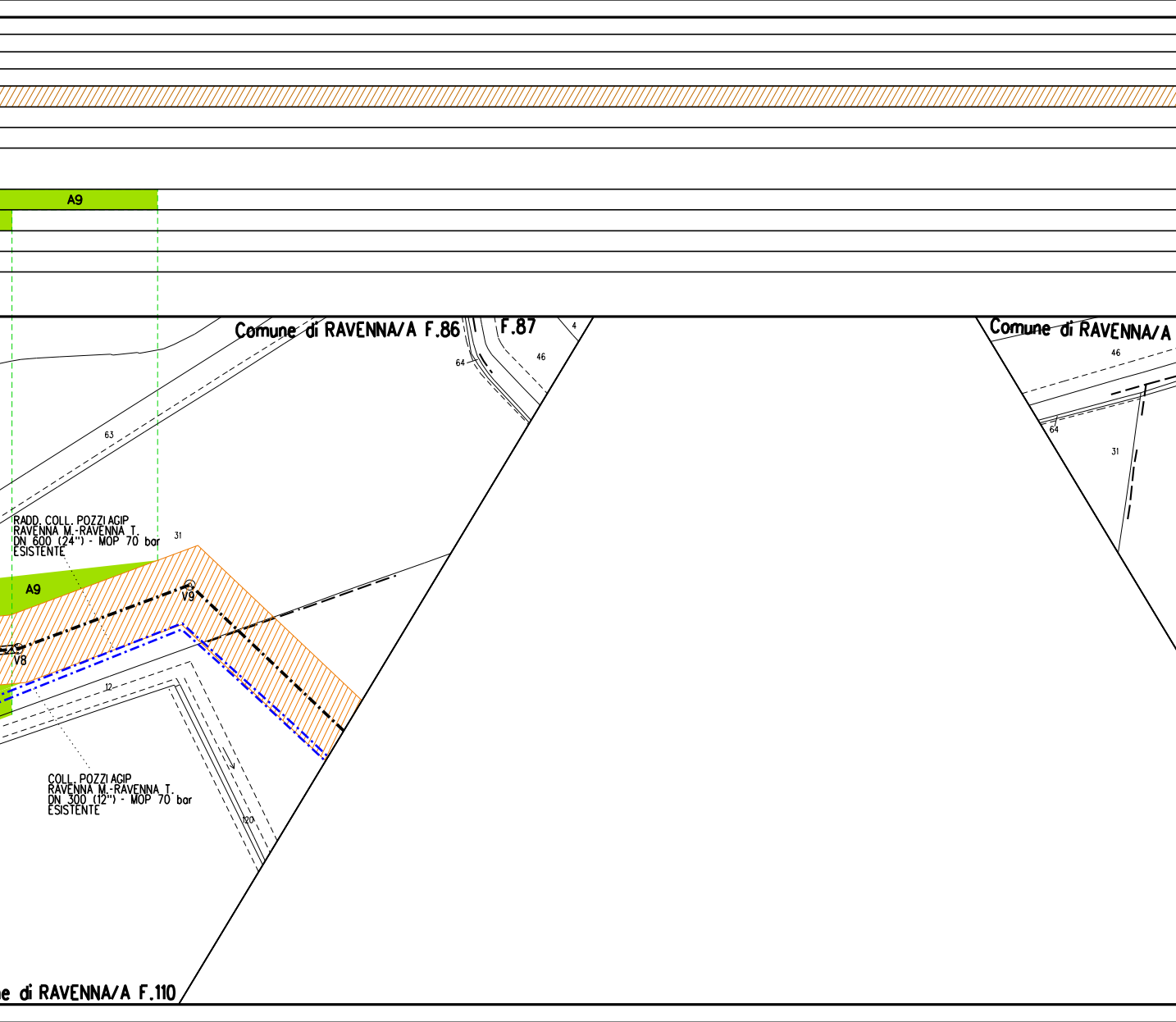
A9
Comune di RAVENNA/A F.86
F.87
4
46
64
63
RADD. COLL. POZZI AGIP
RAVENNA M.-RAVENNA T.
DN 600 (24") - MOP 70 bar
ESISTENTE
31
A9
V9
V8
12
COLL. POZZI AGIP
RAVENNA M.-RAVENNA T.
DN 300 (12") - MOP 70 bar
ESISTENTE
120
ne di RAVENNA/A F.110
Comune di RAVENNA/A
46
64
31

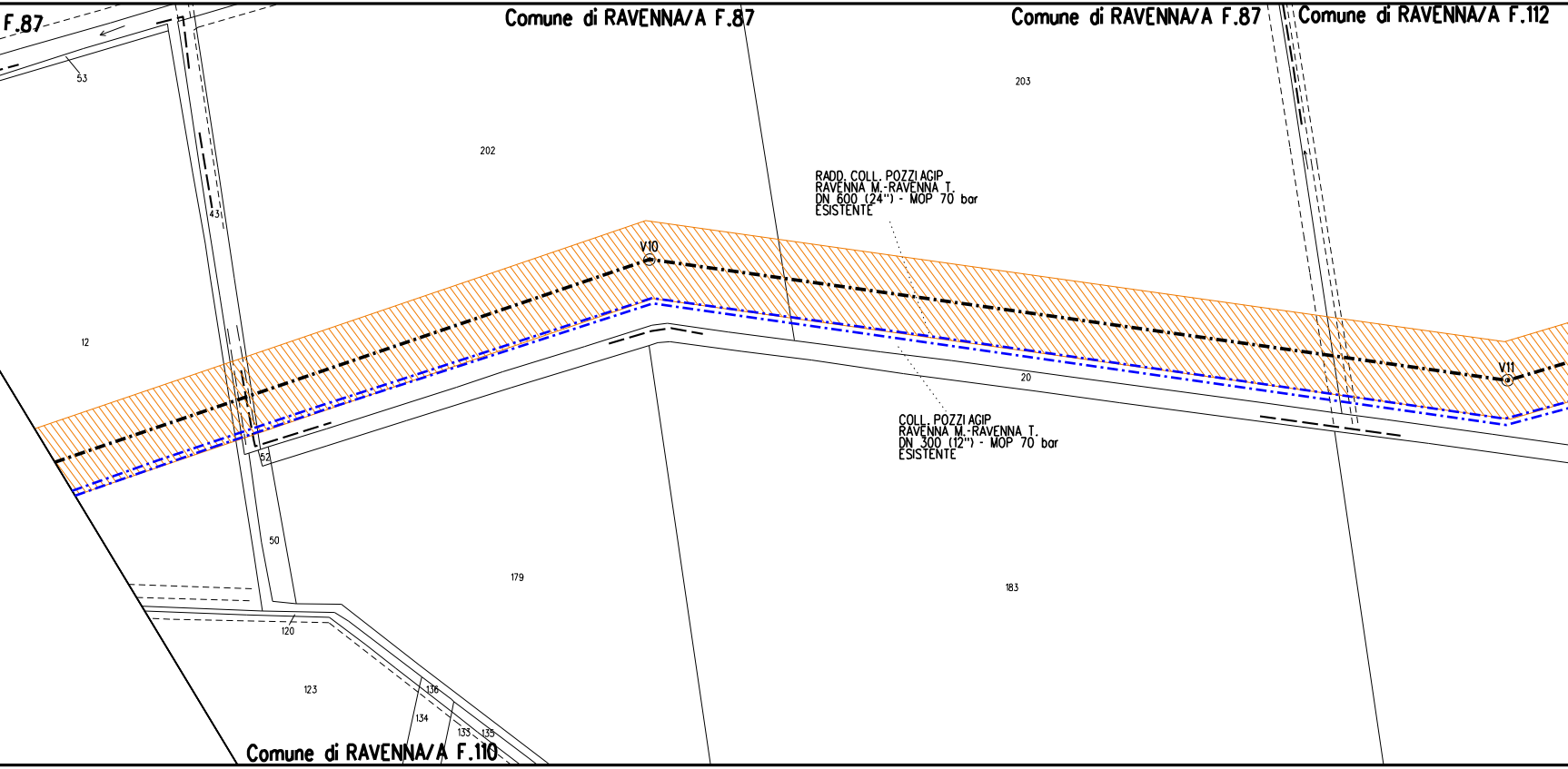
F.87
Comune di RAVENNA/A F.87
Comune di RAVENNA/A F.87
Comune di RAVENNA/A F.112
53
202
203
431
RADD. COLL. POZZI AGIP
RAVENNA M.-RAVENNA T.
DN 600 (24") - MOP 70 bar
ESISTENTE
V10
12
20
V11
COLL. POZZI AGIP
RAVENNA M.-RAVENNA T.
DN 300 (12") - MOP 70 bar
ESISTENTE
52
50
179
183
120
123
136
134
133
135
Comune di RAVENNA/A F.110

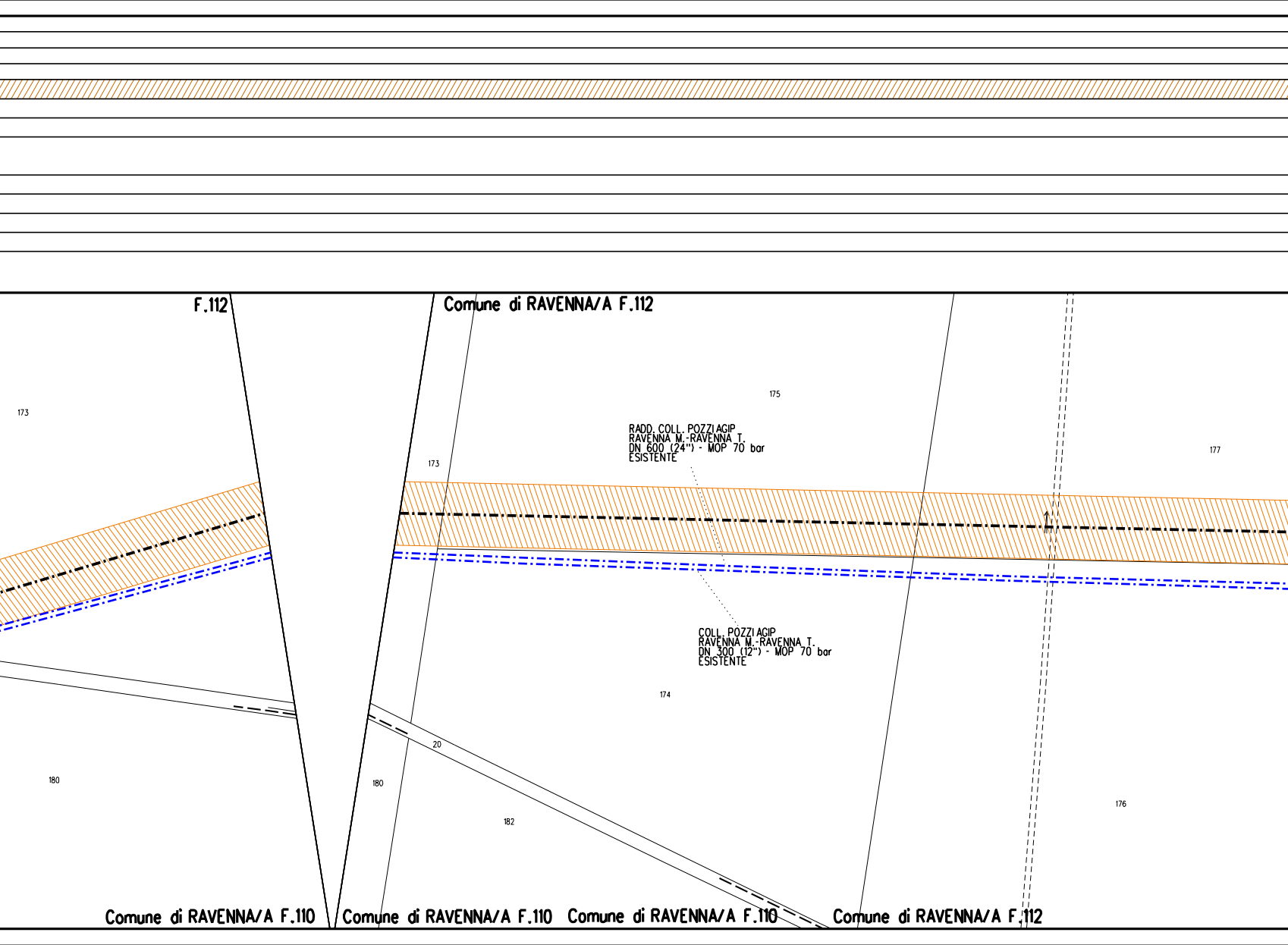
F.112
Comune di RAVENNA/A F.112
173
175
173
177
RADD. COLL. POZZI AGIP
RAVENNA M.-RAVENNA T.
DN 600 (24") - MOP 70 bar
ESISTENTE
COLL. POZZI AGIP
RAVENNA M.-RAVENNA T.
DN 300 (12") - MOP 70 bar
ESISTENTE
174
20
180
180
182
176
Comune di RAVENNA/A F.110
Comune di RAVENNA/A F.110
Comune di RAVENNA/A F.110
Comune di RAVENNA/A F.112

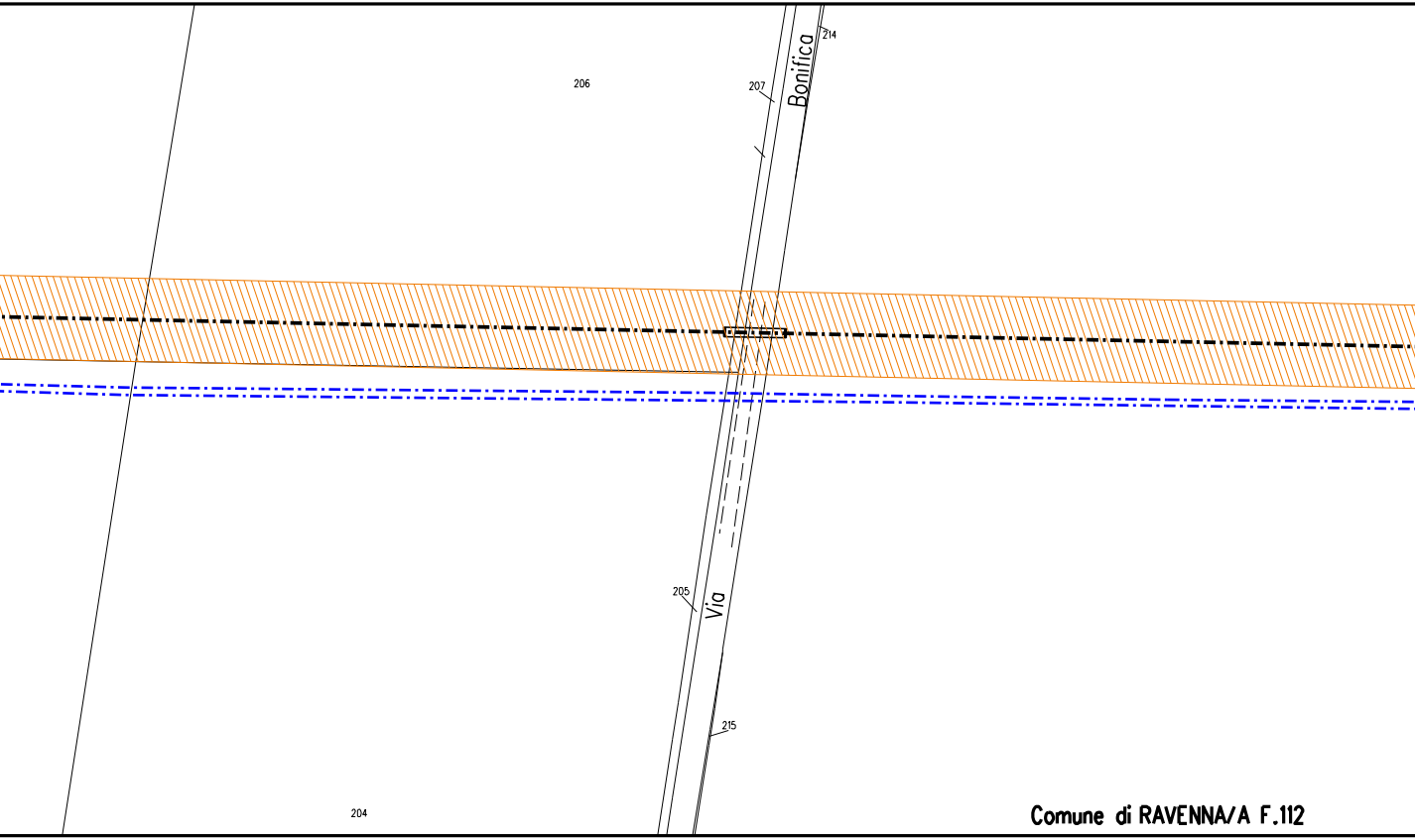
214
206
207
Bonifica
205
Via
215
204

Comune di RAVENNA/A F.112

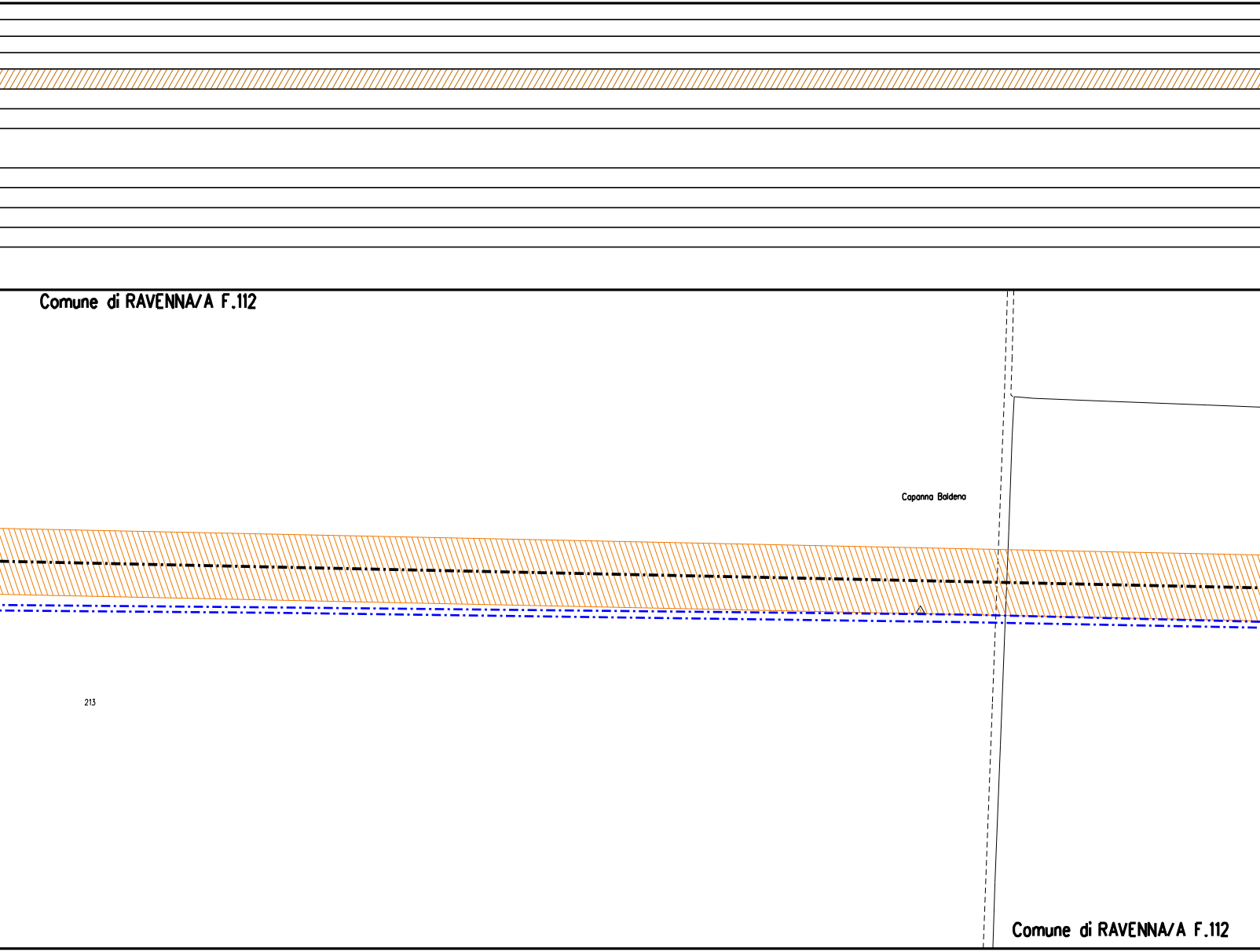
Comune di RAVENNA/A F.112
Capanna Baldena
213
Comune di RAVENNA/A F.112

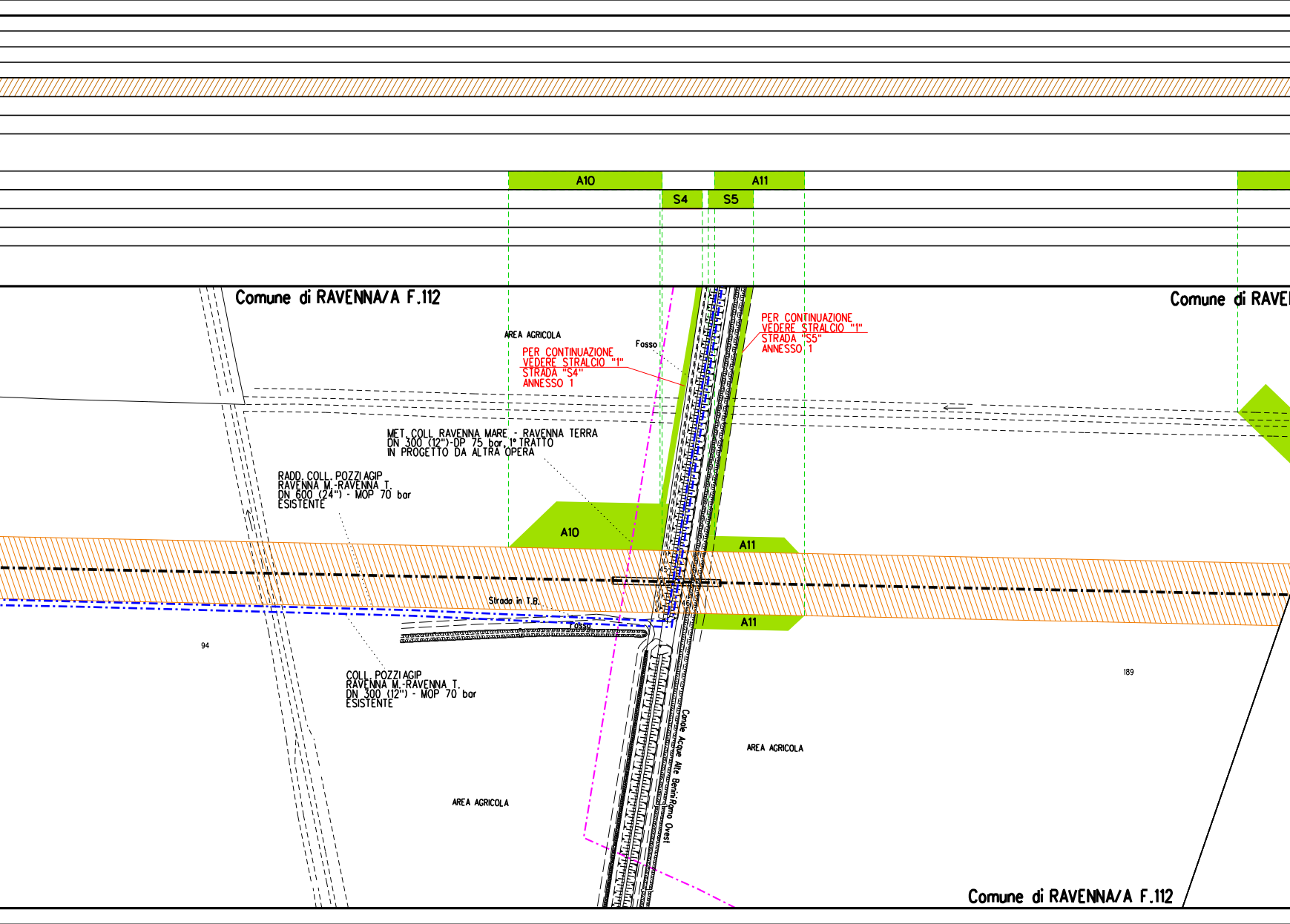
A10
A11
S4
S5
Comune di RAVENNA/A F.112
Comune di RAVE
AREA AGRICOLA
Fosso
PER CONTINUAZIONE
VEDERE STRALCIO "1"
STRADA "S4"
ANNESSO 1
PER CONTINUAZIONE
VEDERE STRALCIO "1"
STRADA "S5"
ANNESSO 1
MET. COLL. RAVENNA MARE - RAVENNA TERRA
DN 300 (12")-DP 75 bar, 1° TRATTO
IN PROGETTO DA ALTRA OPERA
RADD. COLL. POZZI AGIP
RAVENNA M.-RAVENNA T.
DN 600 (24") - MOP 70 bar
ESISTENTE
A10
A11
45
Strada in T.B.
46
Fosso
A11
94
COLL. POZZI AGIP
RAVENNA M.-RAVENNA T.
DN 300 (12") - MOP 70 bar
ESISTENTE
189
Canale Acque Alte Benini Ramo Ovest
AREA AGRICOLA
AREA AGRICOLA
Comune di RAVENNA/A F.112

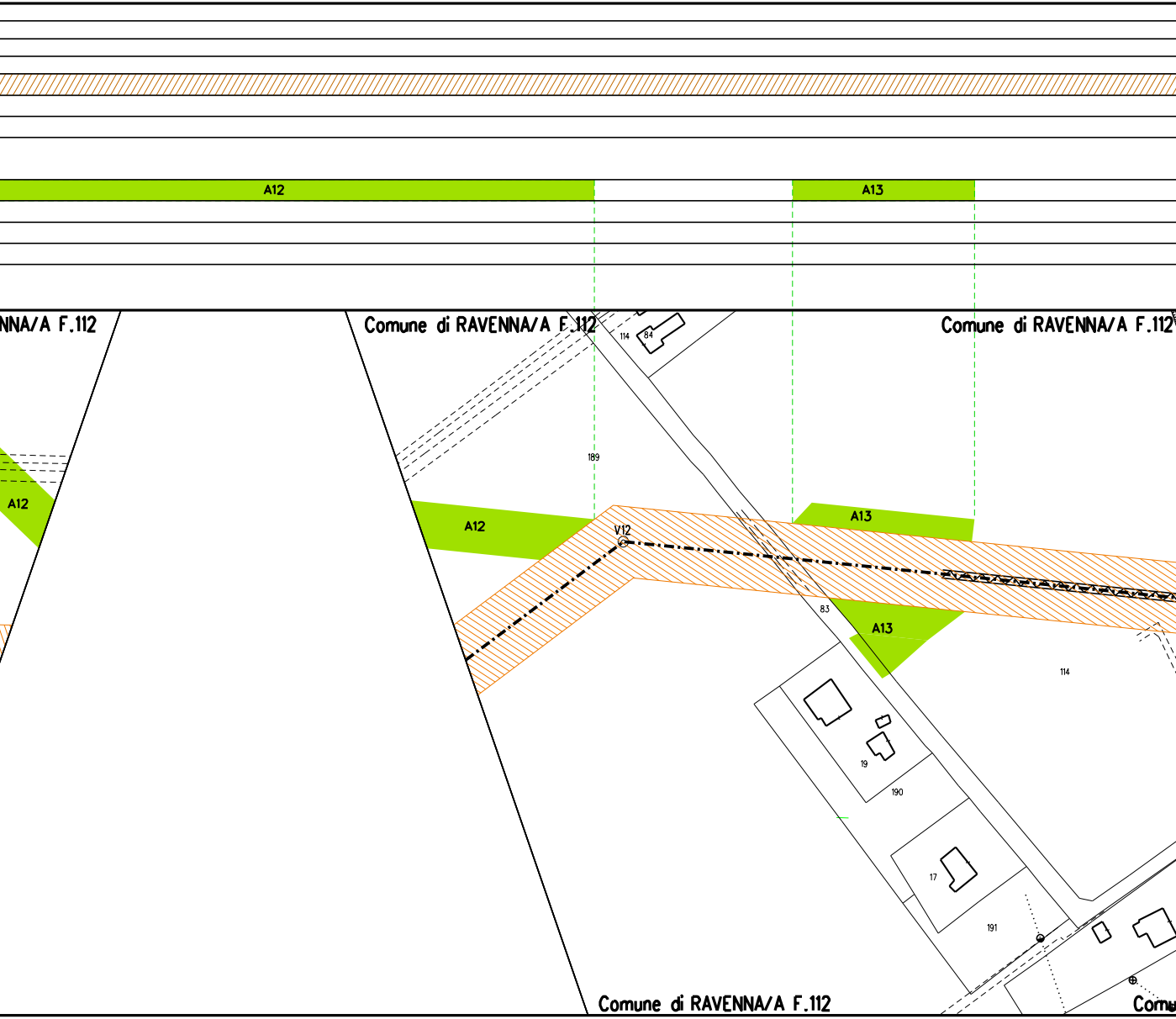
A12
A13
NNA/A F.112
A12
Comune di RAVENNA/A F.112
114
84
189
A12
V12
A13
83
A13
Comune di RAVENNA/A F.112
114
19
190
17
191
Comune di RAVENNA/A F.112
Comu

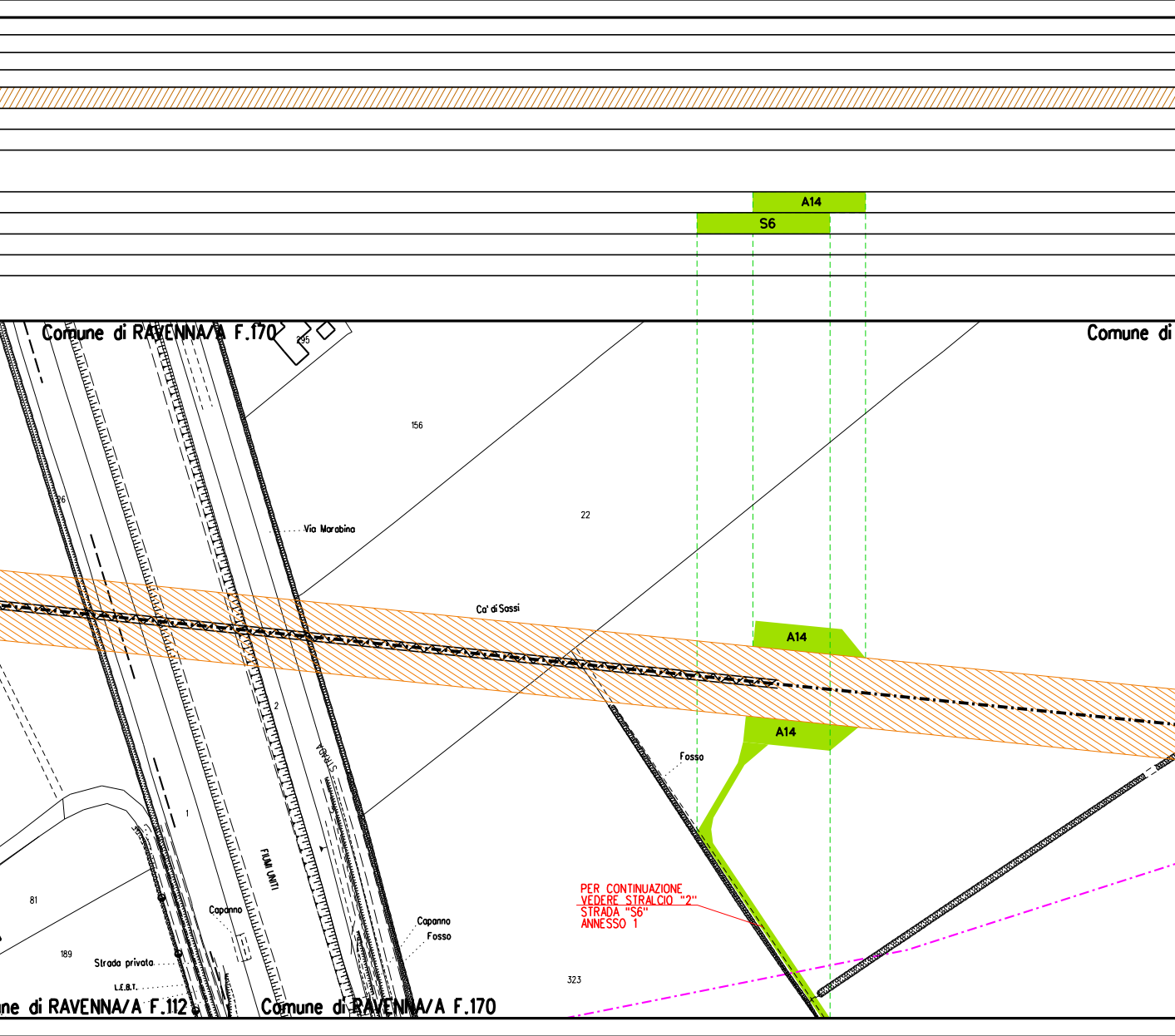
A14
S6
Comune di RAVENNA/A F.170
195
Comune di
156
22
26
Via Marabina
Ca' di Sassi
A14
A14
2
Fosso
1
FIUMI UNITI
81
PER CONTINUAZIONE
VEDERE STRALCIO "2"
STRADA "S6"
ANNESSO 1
Capanno
Capanno
Fosso
189
Strada privata
L.E.B.T.
323
ne di RAVENNA/A F.112
Comune di RAVENNA/A F.170

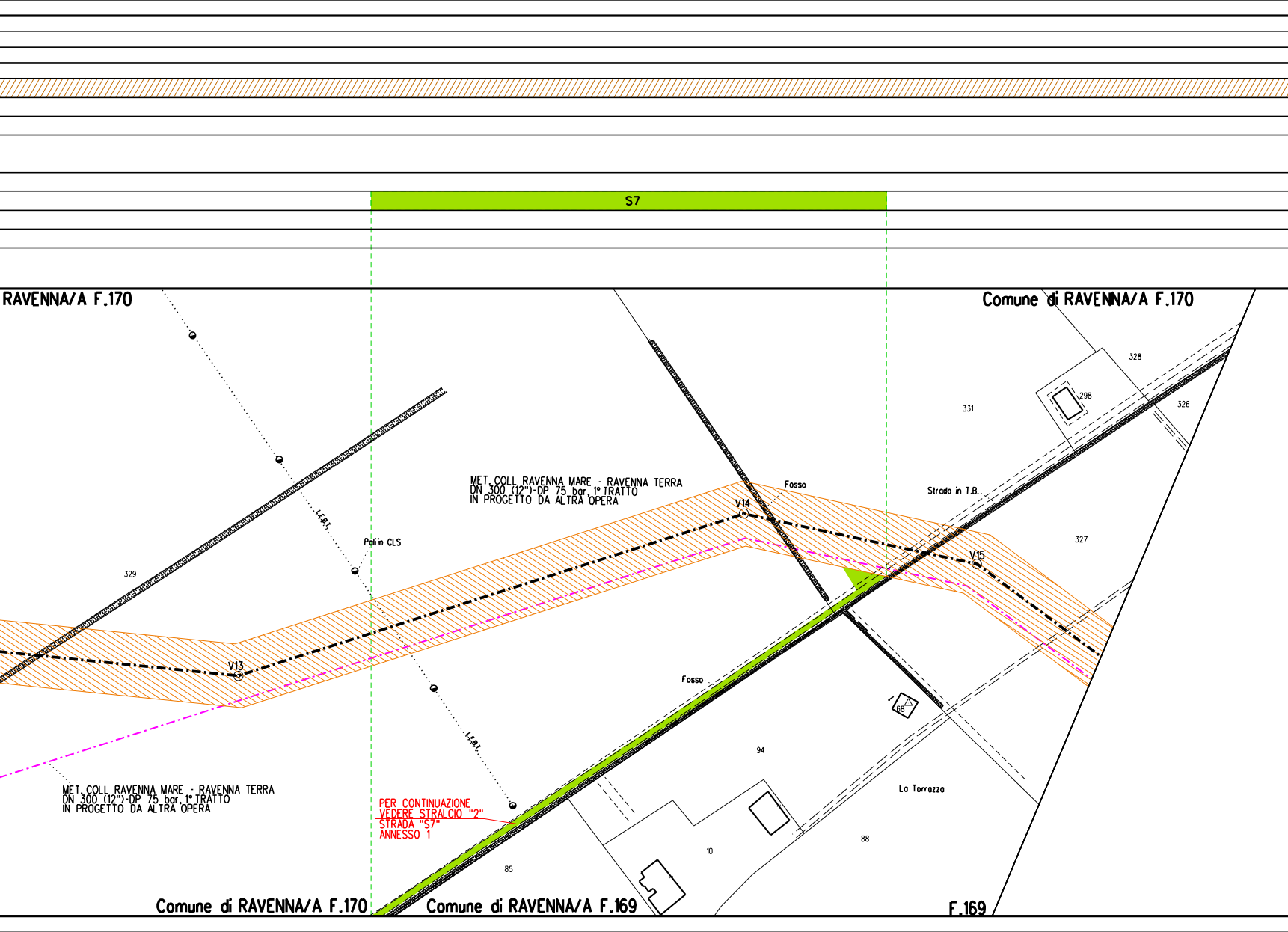
S7
RAVENNA/A F.170
Comune di RAVENNA/A F.170
328
298
331
326
MET. COLL. RAVENNA MARE - RAVENNA TERRA
DN 300 (12")-DP 75 bar, 1° TRATTO
IN PROGETTO DA ALTRA OPERA
Fosso
V14
Strada in T.B.
327
V15
L.E.B.T.
Paliin CLS
329
V13
Fosso
68
94
L.E.B.T.
MET. COLL. RAVENNA MARE - RAVENNA TERRA
DN 300 (12")-DP 75 bar, 1° TRATTO
IN PROGETTO DA ALTRA OPERA
PER CONTINUAZIONE
VEDERE STRALCIO "2"
STRADA "S7"
ANNESSO 1
La Torrazza
10
88
85
Comune di RAVENNA/A F.170
Comune di RAVENNA/A F.169
F.169

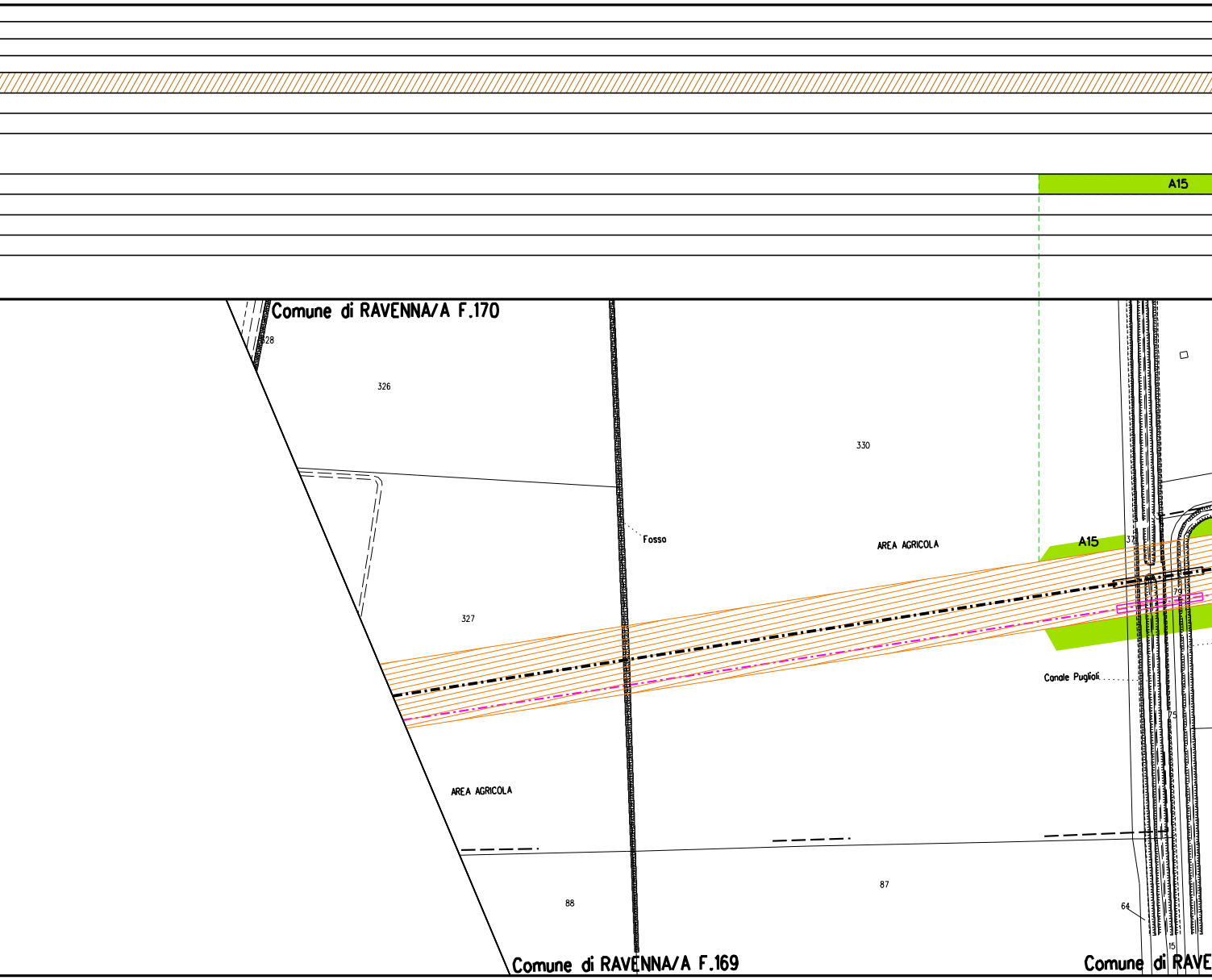
A15
Comune di RAVENNA/A F.170
328
326
330
Fosso
AREA AGRICOLA
A15
37
79
327
Canale Puglioli
75
AREA AGRICOLA
87
88
64
15
Comune di RAVENNA/A F.169
Comune di RAVE

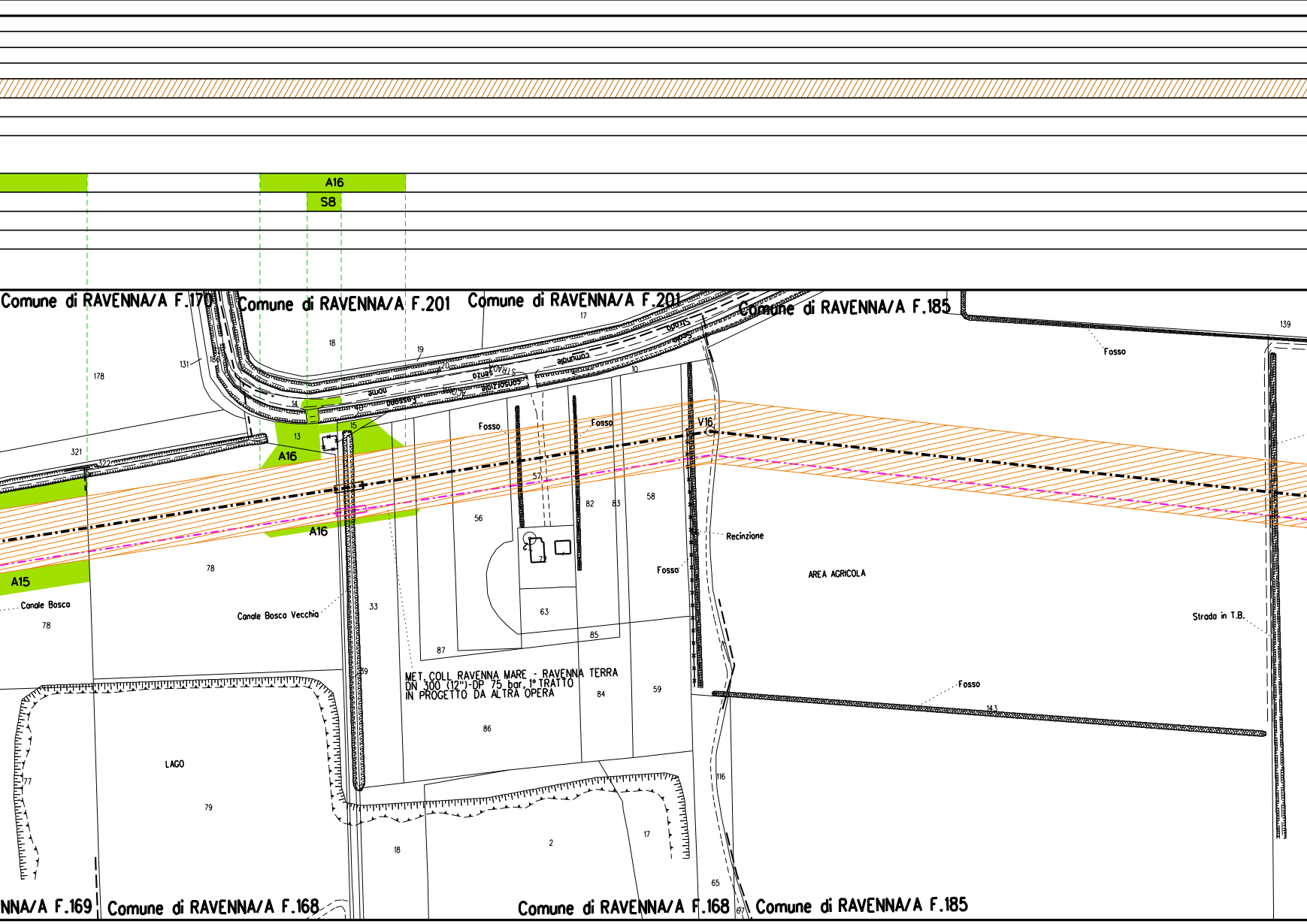
A16
S8
Comune di RAVENNA/A F.170
Comune di RAVENNA/A F.201
Comune di RAVENNA/A F.201
Comune di RAVENNA/A F.185
17
18
19
20
131
186
178
321
14
13
15
10
Strada comunale
Strada senza norme
Strada consorziale
Fossa
Fosso
Fosso
Fosso
Fosso
Fosso
V16
139
A16
A16
A15
57
56
82
83
58
72
63
85
87
33
39
78
Canale Bosco
78
Canale Bosco Vecchia
Recinzione
AREA AGRICOLA
Strada in T.B.
MET. COLL. RAVENNA MARE - RAVENNA TERRA
DN 300 (12")-DP 75 bar, 1° TRATTO
IN PROGETTO DA ALTRA OPERA
84
86
59
143
LAGO
79
77
116
18
2
17
65
67
NNA/A F.169
Comune di RAVENNA/A F.168
Comune di RAVENNA/A F.168
Comune di RAVENNA/A F.185

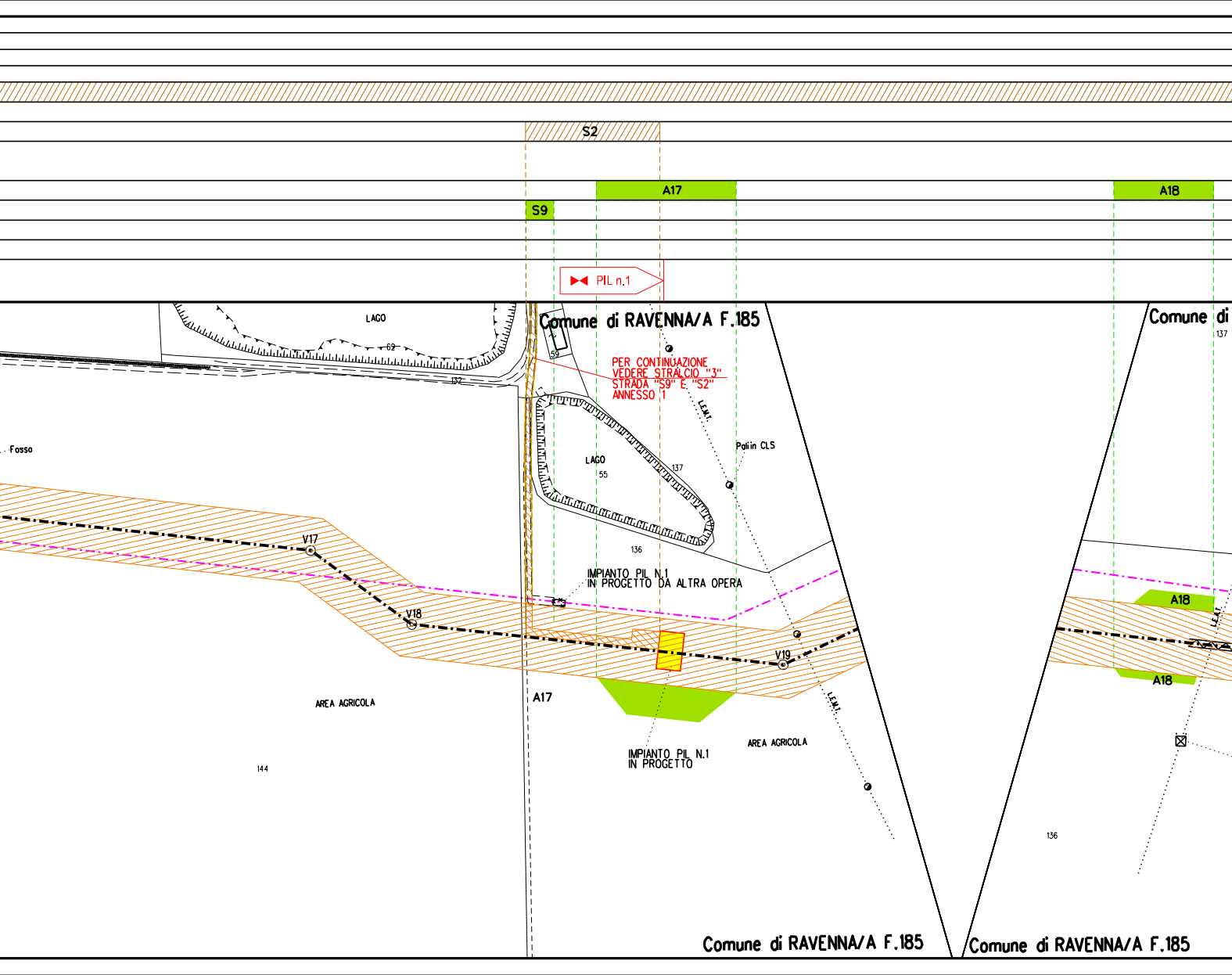
S2
A17
A18
S9
PIL n.1
Comune di RAVENNA/A F.185
Comune di
137
LAGO
62
132
59
PER CONTINUAZIONE
VEDERE STRALCIO "3"
STRADA "S9" E "S2"
ANNESSO 1
L.E.M.T.
Palin CLS
LAGO
55
137
136
Fosso
V17
V18
V19
IMPIANTO PIL N.1
IN PROGETTO DA ALTRA OPERA
A17
AREA AGRICOLA
144
IMPIANTO PIL N.1
IN PROGETTO
AREA AGRICOLA
L.E.M.T.
A18
A18
L.E.M.T.
136
Comune di RAVENNA/A F.185
Comune di RAVENNA/A F.185

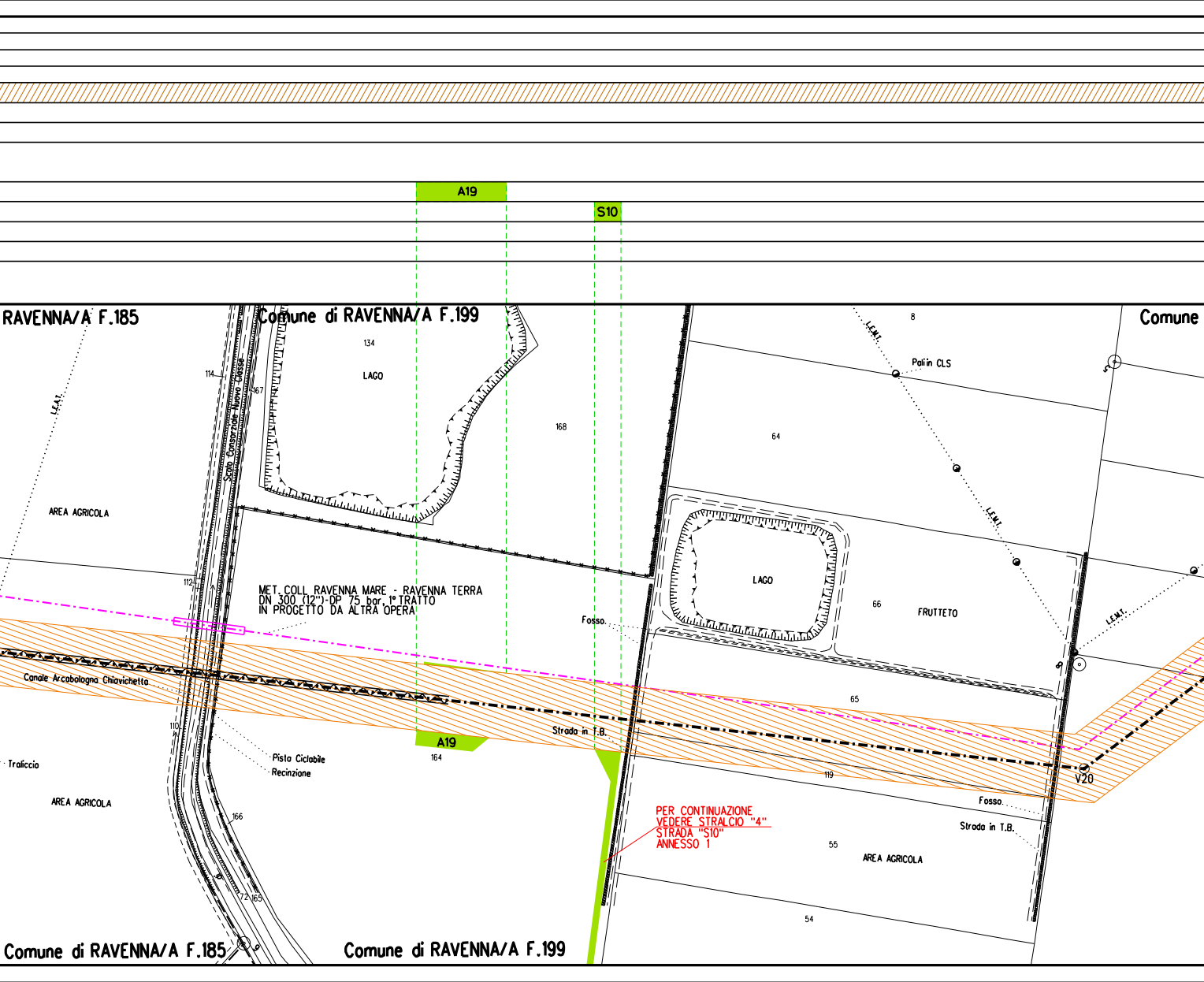
A19
S10
RAVENNA/A F.185
Comune di RAVENNA/A F.199
Comune
L.E.A.T.
114
Scolo Consorziale Nuovo Classe
167
134
LAGO
168
8
L.E.M.T.
Pali in CLS
64
AREA AGRICOLA
LAGO
66
FRUTTETO
L.E.M.T.
L.E.M.T.
112
MET. COLL. RAVENNA MARE - RAVENNA TERRA
DN 300 (12")-DP 75 bar, 1° TRATTO
IN PROGETTO DA ALTRA OPERA
Fosso.
Canale Arcabologna Chiavichetta
65
110
A19
164
Strada in T.B.
119
V20
Pista Ciclabile
Recinzione
Traliccio
Fosso.
AREA AGRICOLA
166
PER CONTINUAZIONE
VEDERE STRALCIO "4"
STRADA "S10"
ANNESSO 1
Strada in T.B.
55
AREA AGRICOLA
54
172
165
Comune di RAVENNA/A F.185
Comune di RAVENNA/A F.199

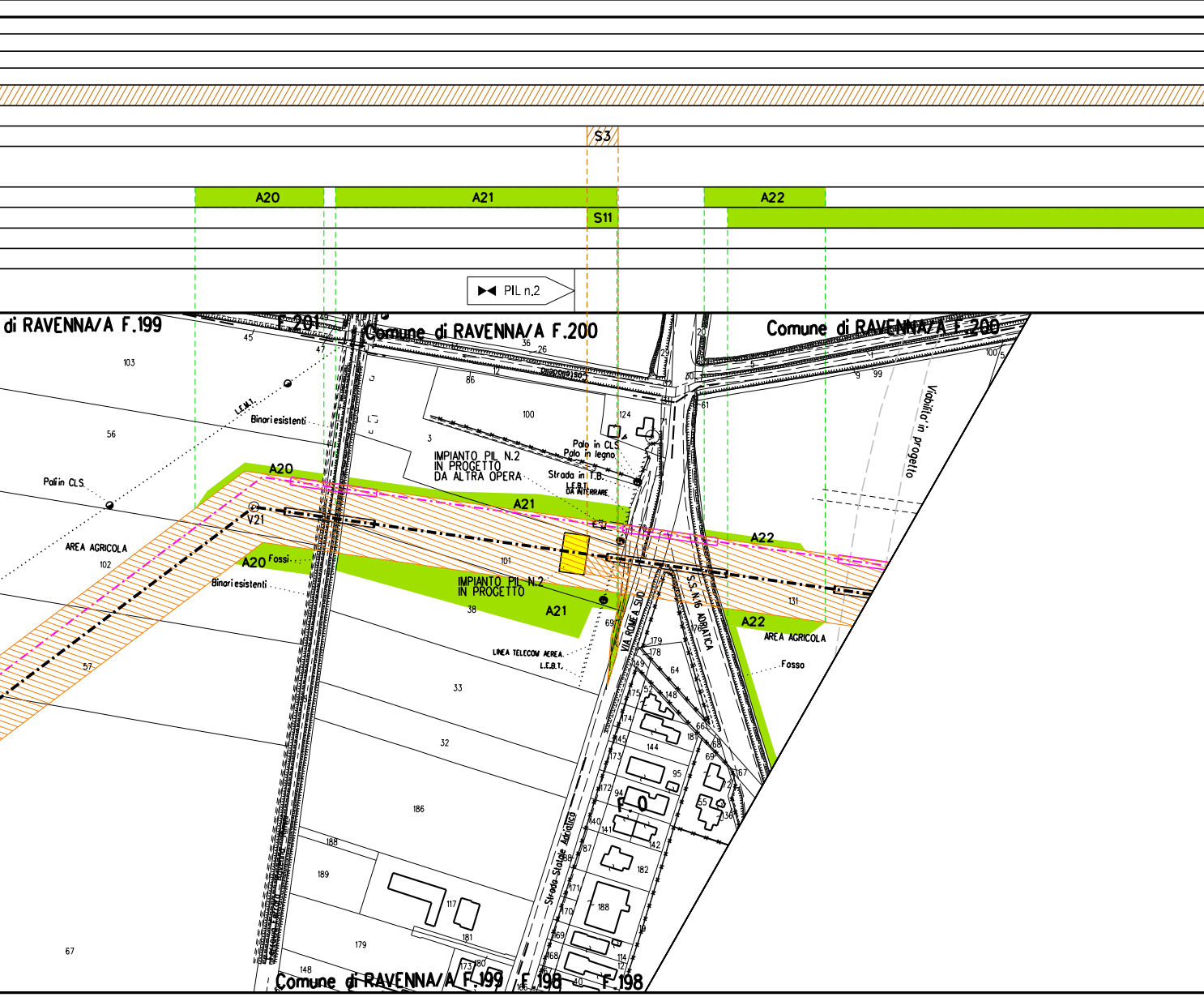
S3
A20
A21
A22
S11
PIL n.2
di RAVENNA/A F.199
F.201
Comune di RAVENNA/A F.200
Comune di RAVENNA/A F.200
Binari esistenti
Pali in CLS
AREA AGRICOLA
V21
A20 Fossi
Binari esistenti
IMPIANTO PIL N.2
IN PROGETTO
DA ALTRA OPERA
Palo in CLS
Palo in legno
Strada in T.B.
L.E.B.T.
DA INTERRARE
IMPIANTO PIL N.2
IN PROGETTO
LINEA TELECOM AEREA
L.E.B.T.
VIA ROMEA SUD
S.S. N.16 ADRIATICA
AREA AGRICOLA
Fosso
Viabilita' in progetto
Strada Statale Adriatica
F.0
Comune di RAVENNA/A F.199
F.198
F.198

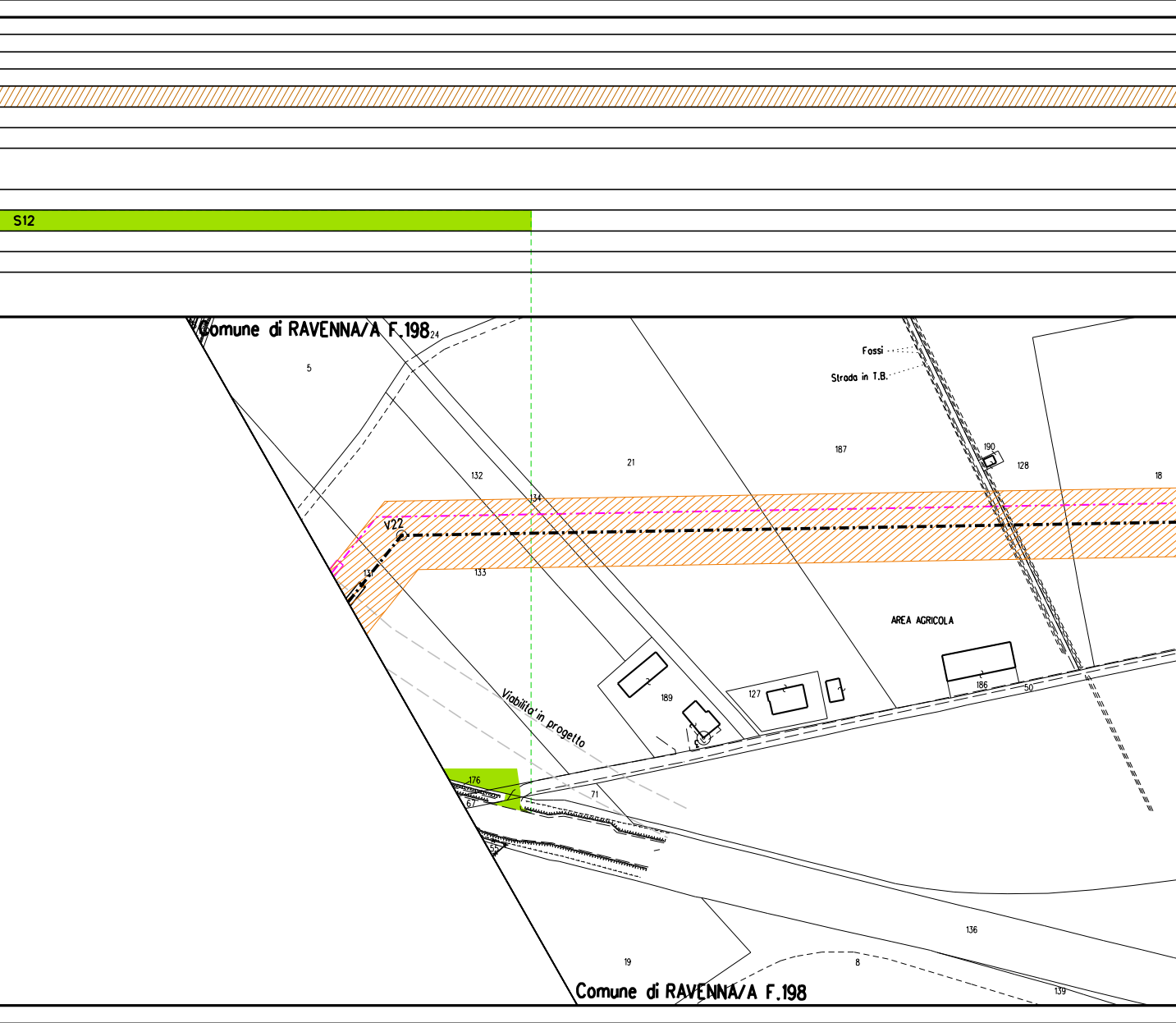
S12
Comune di RAVENNA/A F.198
24
5
Fossi
Strada in T.B.
187
190
128
18
21
132
134
V22
131
133
AREA AGRICOLA
Viabilita' in progetto
189
127
186
50
176
67
71
55
136
19
8
139
Comune di RAVENNA/A F.198

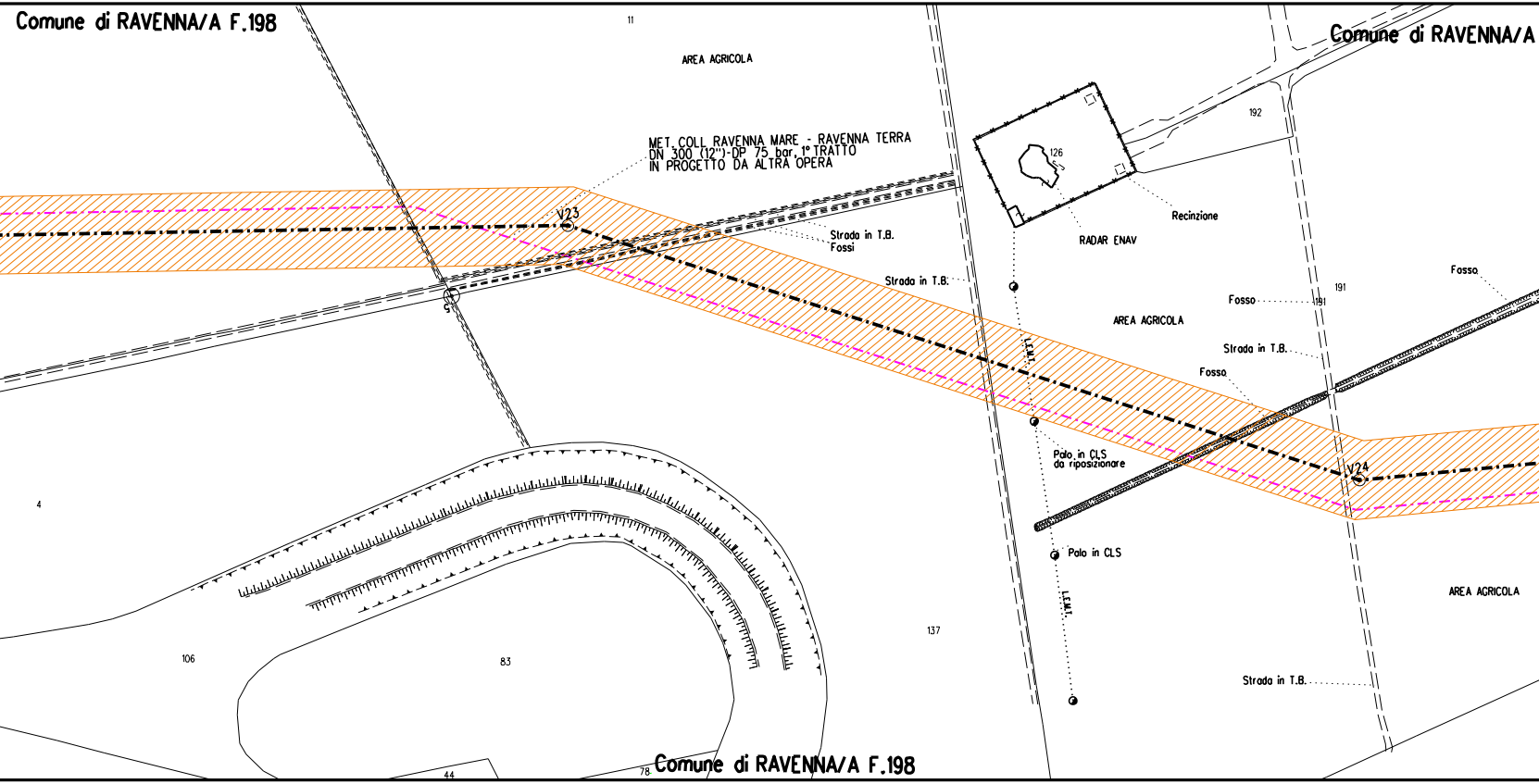
Comune di RAVENNA/A F.198
11
AREA AGRICOLA
Comune di RAVENNA/A
192
126
MET. COLL RAVENNA MARE - RAVENNA TERRA
DN 300 (12")-DP 75 bar, 1° TRATTO
IN PROGETTO DA ALTRA OPERA
V23
Strada in T.B.
Fossi
Recinzione
RADAR ENAV
5
Strada in T.B.
Fosso
191
Fosso
191
AREA AGRICOLA
L.E.M.T.
Strada in T.B.
Fosso
Palo in CLS
da riposizionare
V24
4
Palo in CLS
L.E.M.T.
AREA AGRICOLA
137
106
83
Strada in T.B.
44
78
Comune di RAVENNA/A F.198

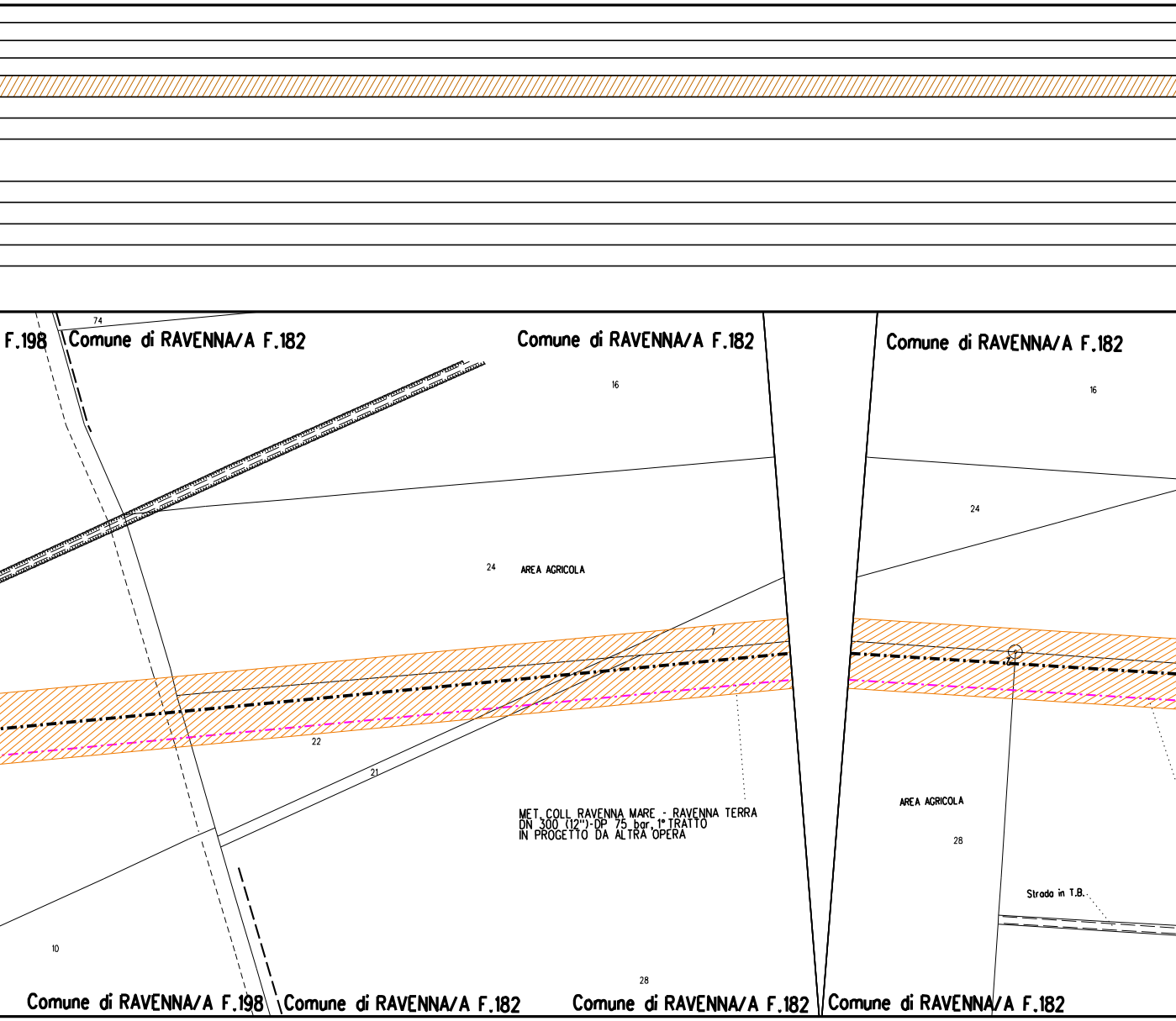
F.198
74
Comune di RAVENNA/A F.182
Comune di RAVENNA/A F.182
Comune di RAVENNA/A F.182
16
16
24
24
AREA AGRICOLA
7
22
21
MET. COLL RAVENNA MARE - RAVENNA TERRA
DN 300 (12")-DP 75 bar, 1° TRATTO
IN PROGETTO DA ALTRA OPERA
AREA AGRICOLA
28
Strada in T.B.
10
28
Comune di RAVENNA/A F.198
Comune di RAVENNA/A F.182
Comune di RAVENNA/A F.182
Comune di RAVENNA/A F.182

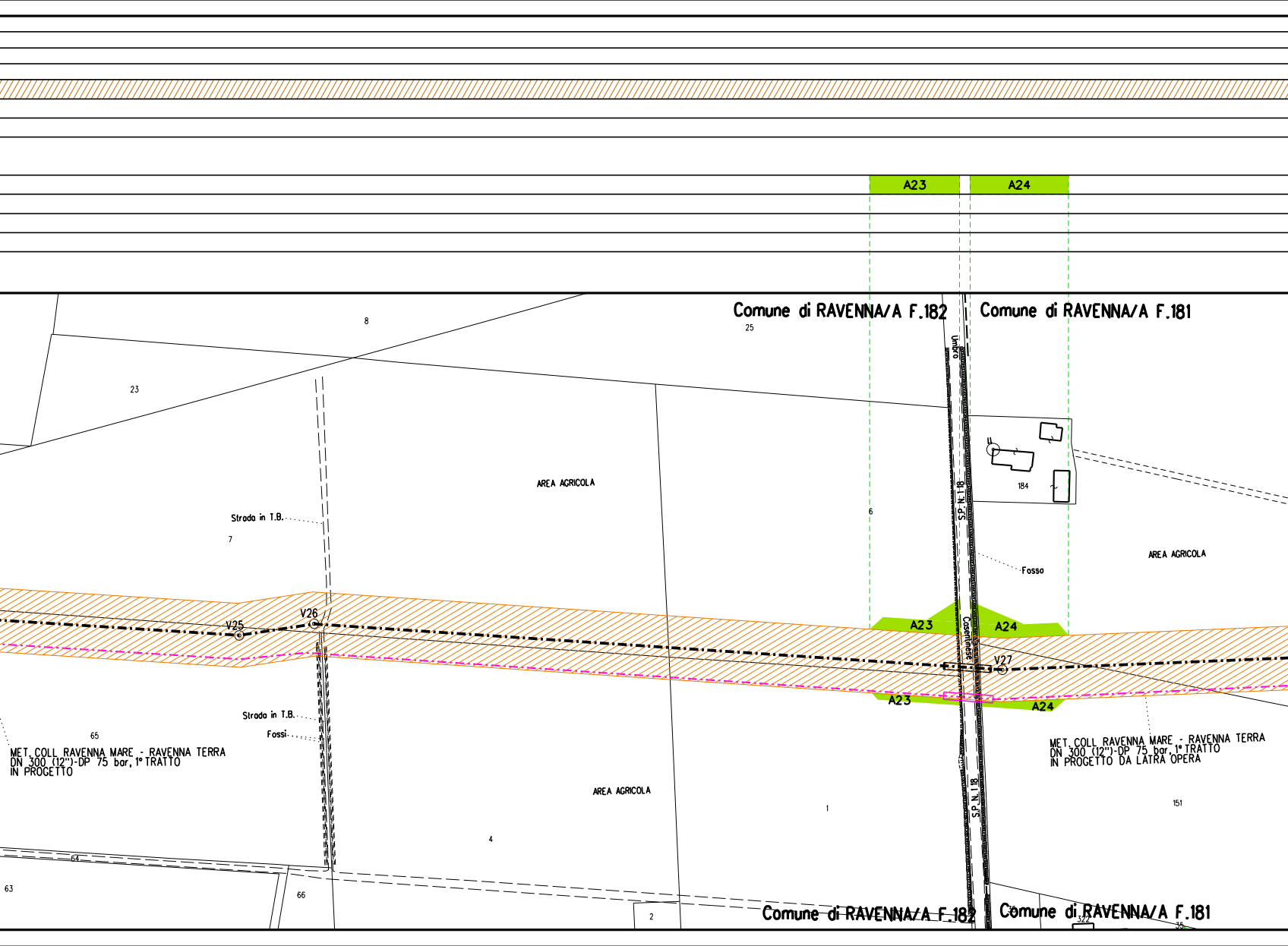
A23
A24
Comune di RAVENNA/A F.182
Comune di RAVENNA/A F.181
8
25
23
Umbro
AREA AGRICOLA
184
S.P. N.18
6
Strada in T.B.
7
Fosso
AREA AGRICOLA
V25
V26
A23
A24
Casentinese
V27
A23
A24
Strada in T.B.
Fossi
65
MET. COLL. RAVENNA MARE - RAVENNA TERRA
DN 300 (12")-DP 75 bar, 1° TRATTO
IN PROGETTO
MET. COLL. RAVENNA MARE - RAVENNA TERRA
DN 300 (12")-DP 75 bar, 1° TRATTO
IN PROGETTO DA LATRA OPERA
AREA AGRICOLA
1
151
4
64
63
66
2
Comune di RAVENNA/A F.182
Comune di RAVENNA/A F.181
322
35

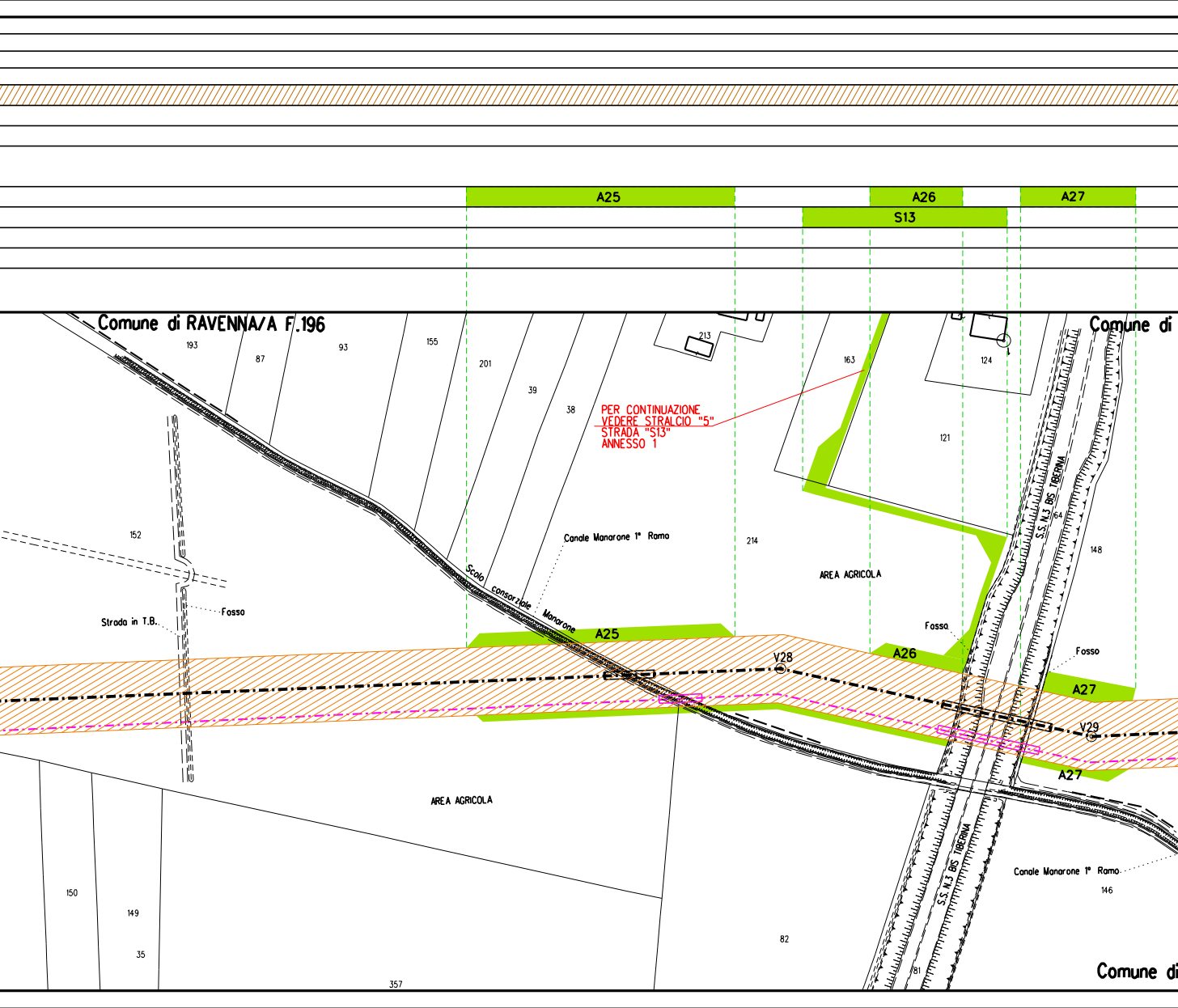
A25
A26
A27
S13
Comune di RAVENNA/A F.196
Comune di
193
87
93
155
201
39
38
213
163
124
121
PER CONTINUAZIONE
VEDERE STRALCIO "5"
STRADA "S13"
ANNESSO 1
152
Canale Manarone 1° Ramo
214
AREA AGRICOLA
S.S. N.3 BIS TIBERINA
64
148
Fosso
Strada in T.B.
Scolo consorziale Manarone
A25
Fosso
A26
Fosso
A27
V28
V29
A27
AREA AGRICOLA
Canale Manarone 1° Ramo
146
150
149
35
357
82
81
S.S. N.3 BIS TIBERINA
Comune di

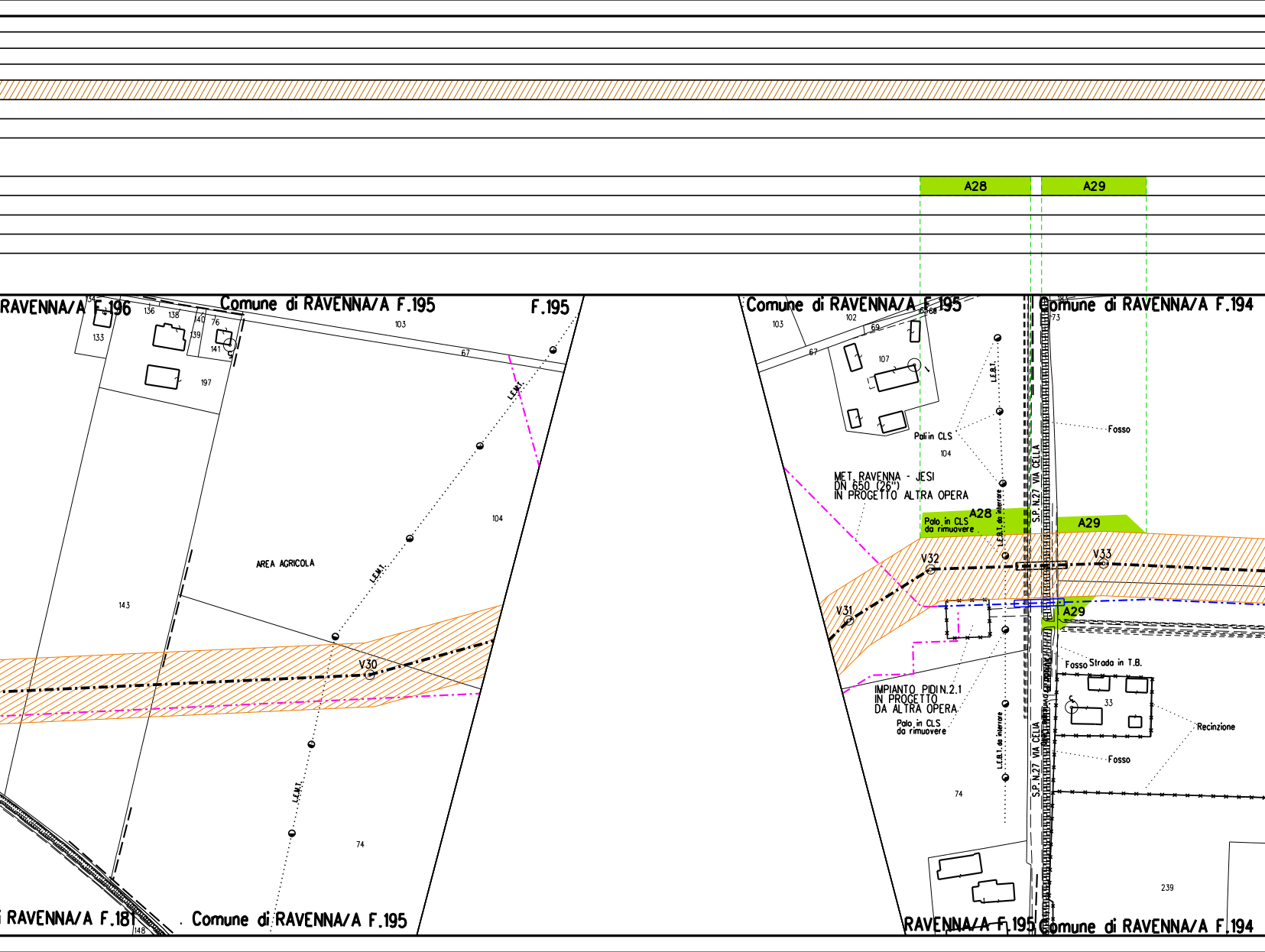
A28
A29
RAVENNA/A F.196
Comune di RAVENNA/A F.195
F.195
Comune di RAVENNA/A F.195
Comune di RAVENNA/A F.194
134
133
136
138
140
139
76
141
197
103
67
104
L.E.M.T.
AREA AGRICOLA
143
V30
74
102
69
107
Pali in CLS
L.E.B.T.
Fosso
S.P. N.27 VIA CELLA
MET. RAVENNA - JESI
DN 650 (26")
IN PROGETTO ALTRA OPERA
Palo in CLS
da rimuovere
L.E.B.T. da interrare
V32
V33
V31
IMPIANTO PIDI N.2.1
IN PROGETTO
DA ALTRA OPERA
Fosso
Strada in T.B.
33
Recinzione
239
148
RAVENNA/A F.181
Comune di RAVENNA/A F.195
RAVENNA/A F.195
Comune di RAVENNA/A F.194

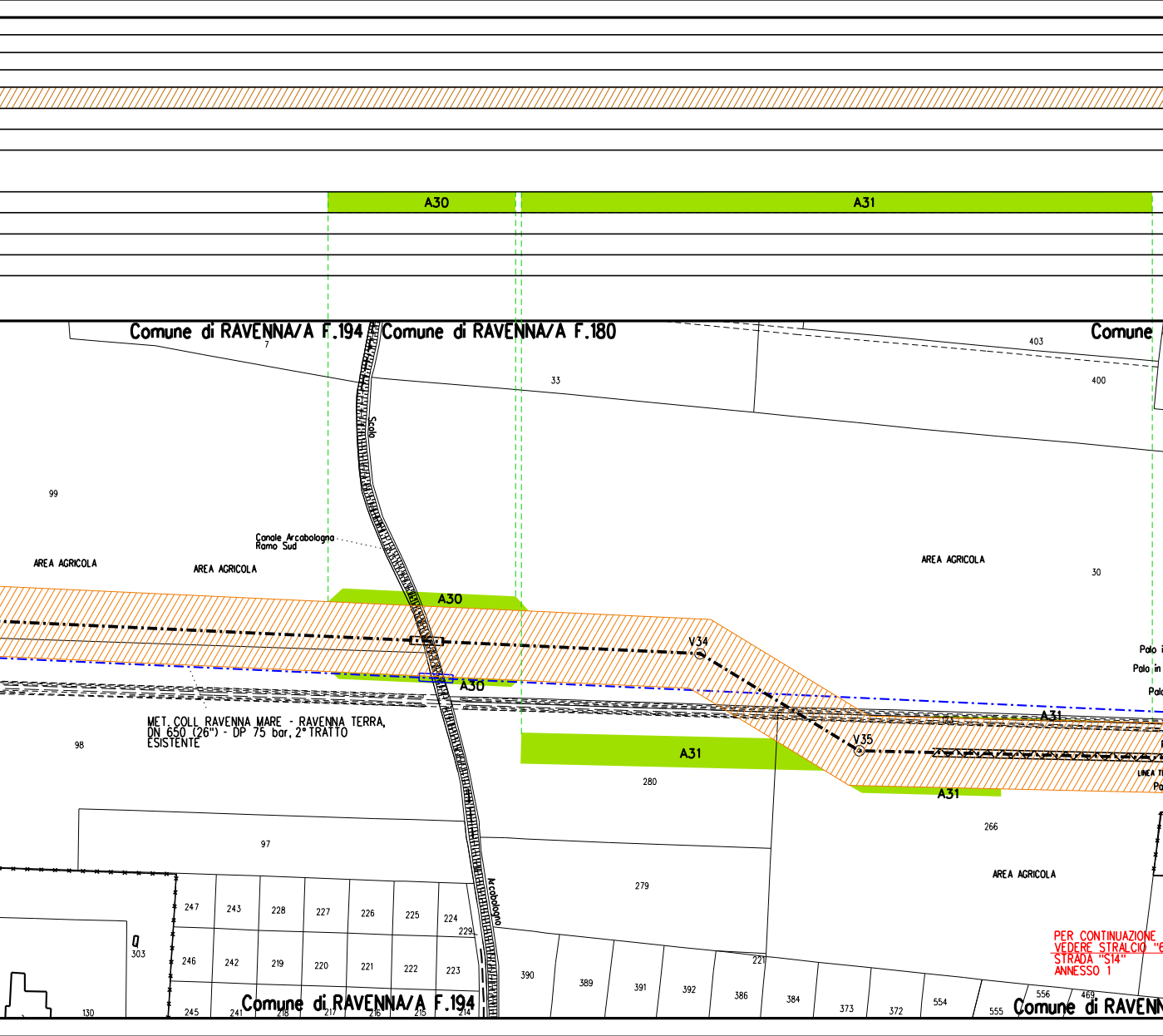
A30
A31
Comune di RAVENNA/A F.194
Comune di RAVENNA/A F.180
Comune
7
33
403
400
Scolo
99
Canale Arcabologna Ramo Sud
AREA AGRICOLA
AREA AGRICOLA
AREA AGRICOLA
30
A30
V34
Palo i
Palo in
Palo
A30
A31
MET. COLL RAVENNA MARE - RAVENNA TERRA, DN 650 (26") - DP 75 bar, 2° TRATTO ESISTENTE
98
V35
A31
280
LINEA T
Pa
A31
266
97
AREA AGRICOLA
279
Arcabologna
247
243
228
227
226
225
224
229
Q
303
246
242
219
220
221
222
223
390
389
391
392
386
221
384
373
372
554
555
556
469
245
241
218
217
216
215
214
130
Comune di RAVENNA/A F.194
Comune di RAVENN
PER CONTINUAZIONE
VEDERE STRALCIO "6
STRADA "S14"
ANNESSO 1

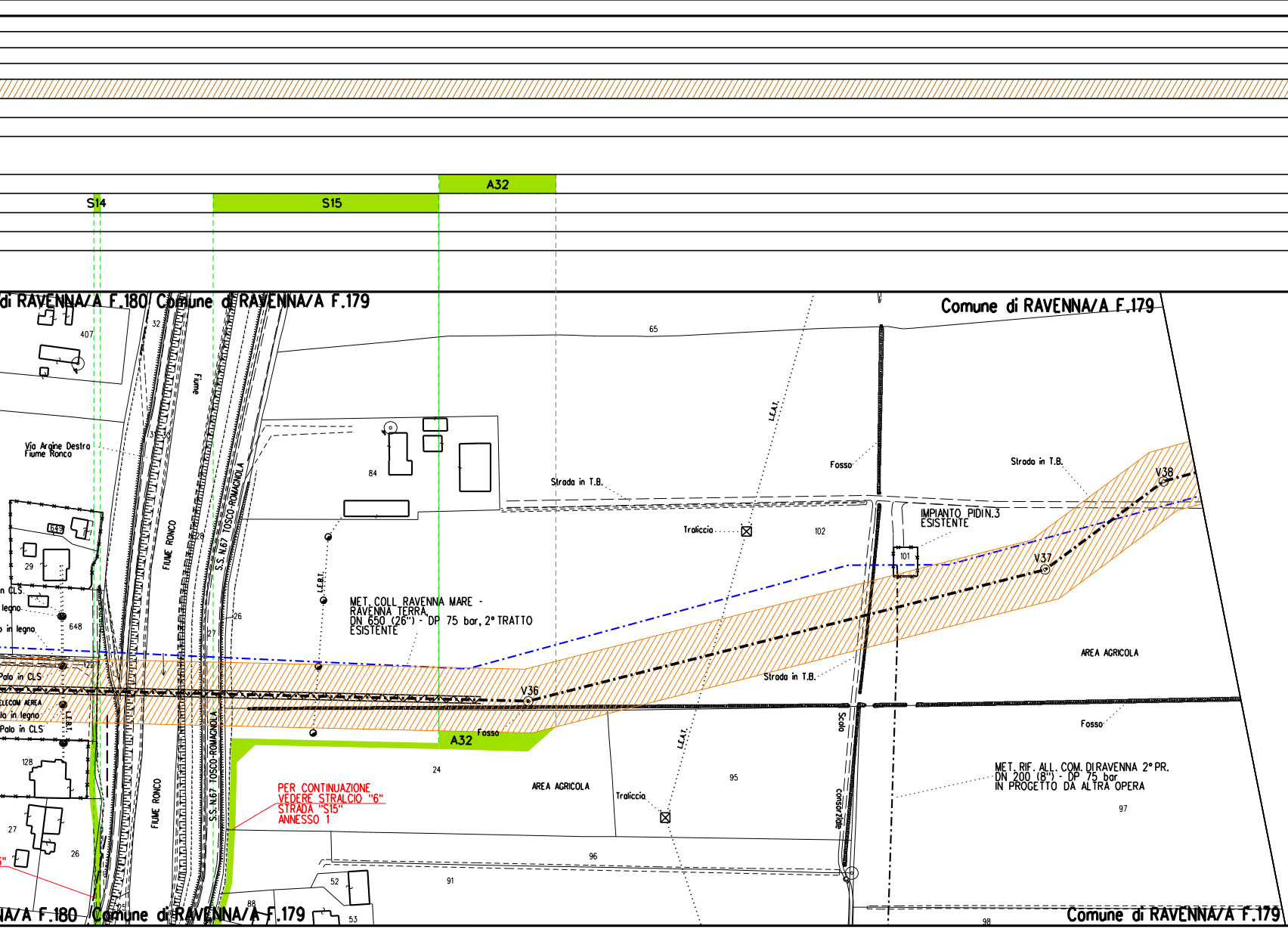
A32
S14
S15
di RAVENNA/A F.180
Comune di RAVENNA/A F.179
Comune di RAVENNA/A F.179
407
32
Fiume
31
Via Argine Destro Fiume Ronco
84
65
Strada in T.B.
Fosso
Strada in T.B.
V38
IMPIANTO PIDIN.3 ESISTENTE
Traliccio
102
101
V37
L.E.A.T.
649
29
FIUME RONCO
28
S.S. N.67 TOSCO-ROMAGNOLA
L.E.B.T.
in CLS
legno
648
in legno
26
27
MET. COLL. RAVENNA MARE - RAVENNA TERRA, DN 650 (26") - DP 75 bar, 2° TRATTO ESISTENTE
122
Palo in CLS
V36
Strada in T.B.
AREA AGRICOLA
TELECOM AEREA
lo in legno
L.E.B.T.
Palo in CLS
Fosso
A32
Scolo
Fosso
128
24
AREA AGRICOLA
Traliccio
95
consorziale
MET. RIF. ALL. COM. DI RAVENNA 2° PR. DN 200 (8") - DP 75 bar IN PROGETTO DA ALTRA OPERA
97
PER CONTINUAZIONE VEDERE STRALCIO "6" STRADA "S15" ANNESSO 1
FIUME RONCO
S.S. N.67 TOSCO-ROMAGNOLA
L.E.A.T.
27
26
5"
96
52
91
88
25
53
98
NA/A F.180
Comune di RAVENNA/A F.179
Comune di RAVENNA/A F.179

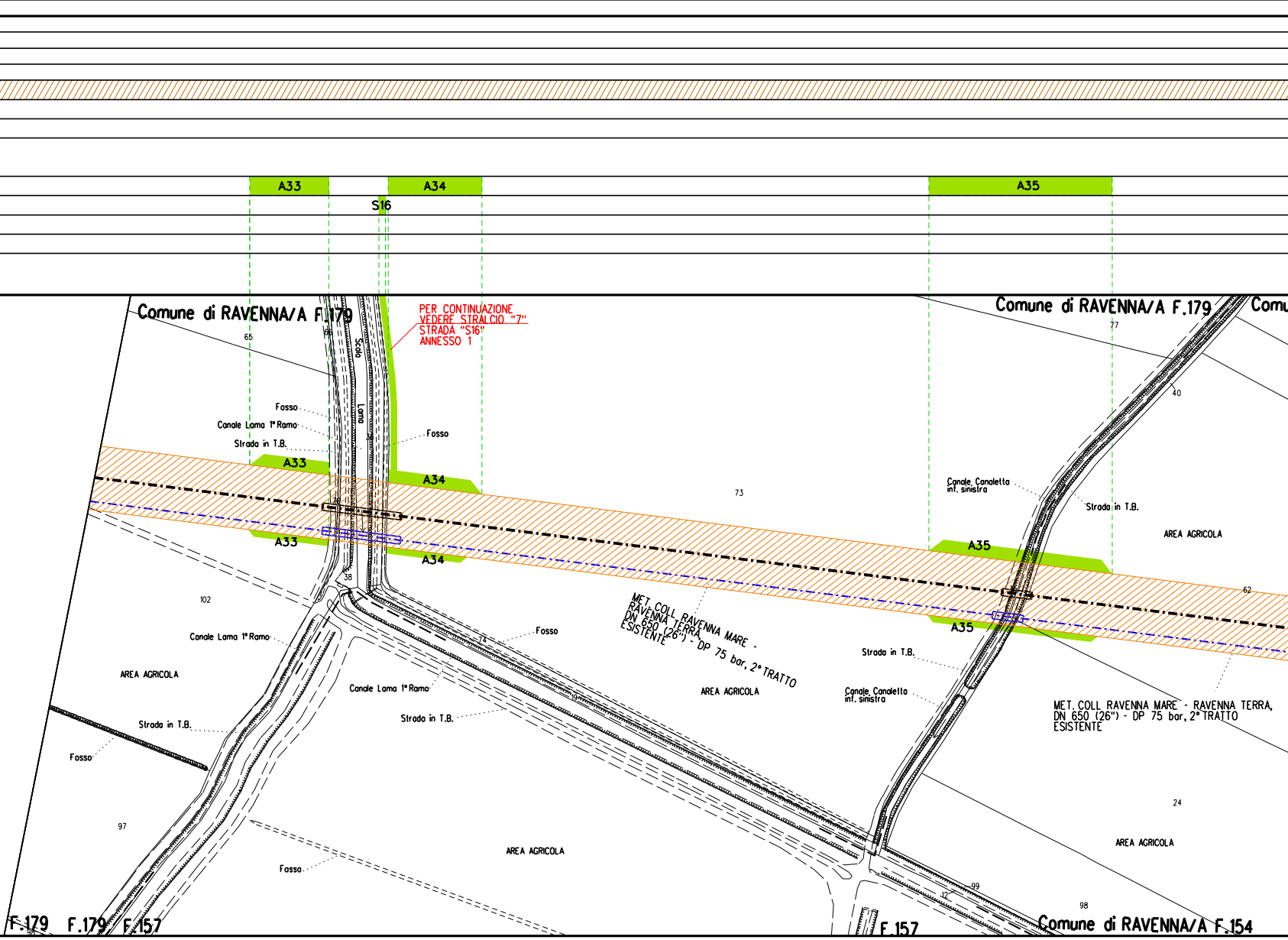
A33
A34
S16
A35
Comune di RAVENNA/A F.179
PER CONTINUAZIONE
VEDERE STRALCIO "7"
STRADA "S16"
ANNESSO 1
Comune di RAVENNA/A F.179
Comu
65
66
Scolo
Lama
77
40
Fosso
Canale Lama 1° Ramo
Strada in T.B.
Fosso
A33
A34
73
Canale Canaletta inf. sinistra
Strada in T.B.
AREA AGRICOLA
A35
A33
A34
A35
62
38
102
MET. COLL RAVENNA MARE - RAVENNA TERRA, DN 650 (26") - DP 75 bar, 2° TRATTO ESISTENTE
Canale Lama 1° Ramo
74
Fosso
Strada in T.B.
Canale Canaletta inf. sinistra
MET. COLL RAVENNA MARE - RAVENNA TERRA, DN 650 (26") - DP 75 bar, 2° TRATTO ESISTENTE
AREA AGRICOLA
Canale Lama 1° Ramo
Strada in T.B.
19
Strada in T.B.
Fosso
24
97
AREA AGRICOLA
AREA AGRICOLA
Fosso
99
17
98
F.179
F.179
F.157
F.157
Comune di RAVENNA/A F.154

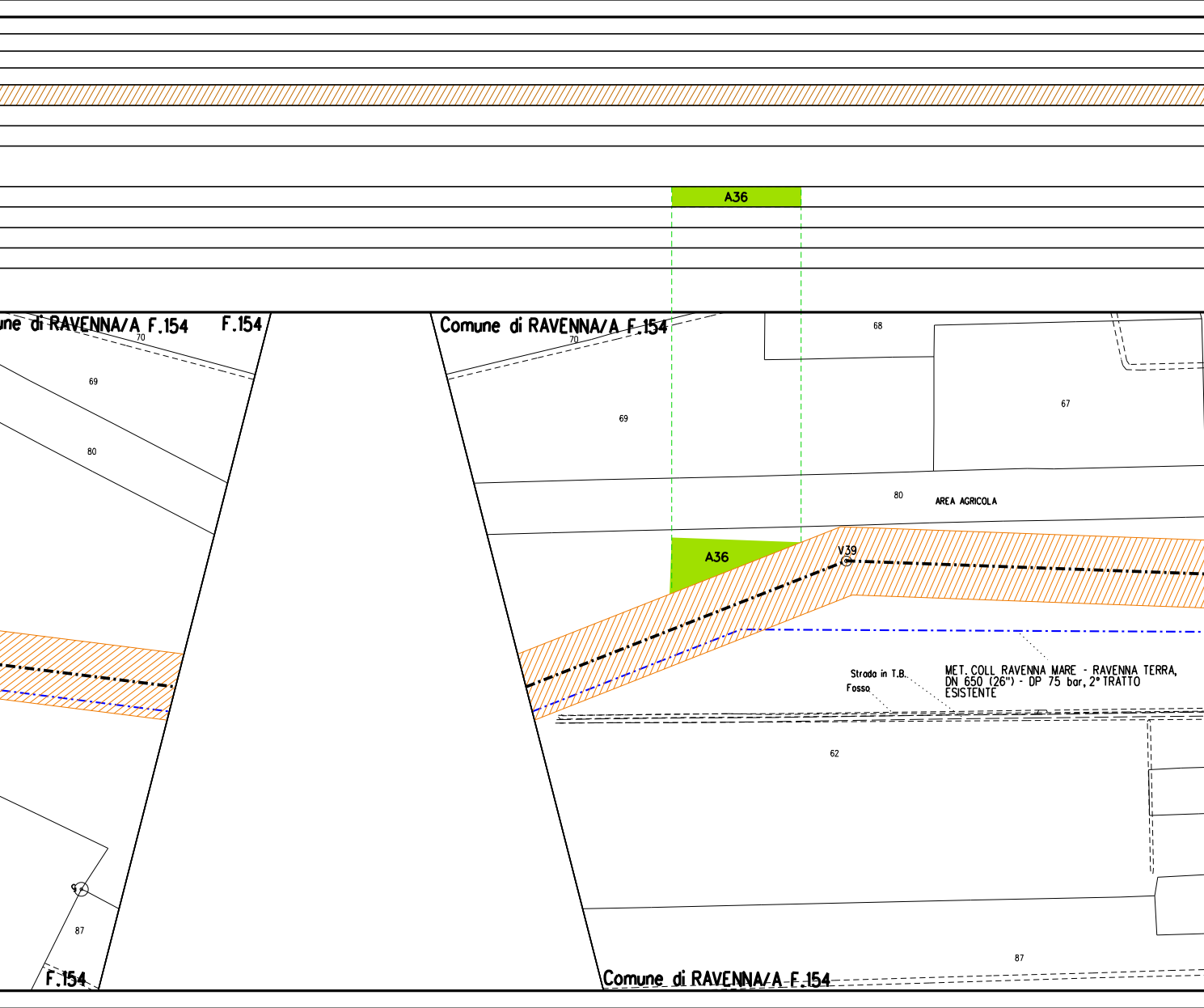
A36
une di RAVENNA/A F.154
F.154
70
69
80
Comune di RAVENNA/A F.154
70
68
67
69
80
AREA AGRICOLA
A36
V39
Strada in T.B.
Fosso
MET. COLL RAVENNA MARE - RAVENNA TERRA, DN 650 (26") - DP 75 bar, 2° TRATTO ESISTENTE
62
87
F.154
87
Comune di RAVENNA/A F.154

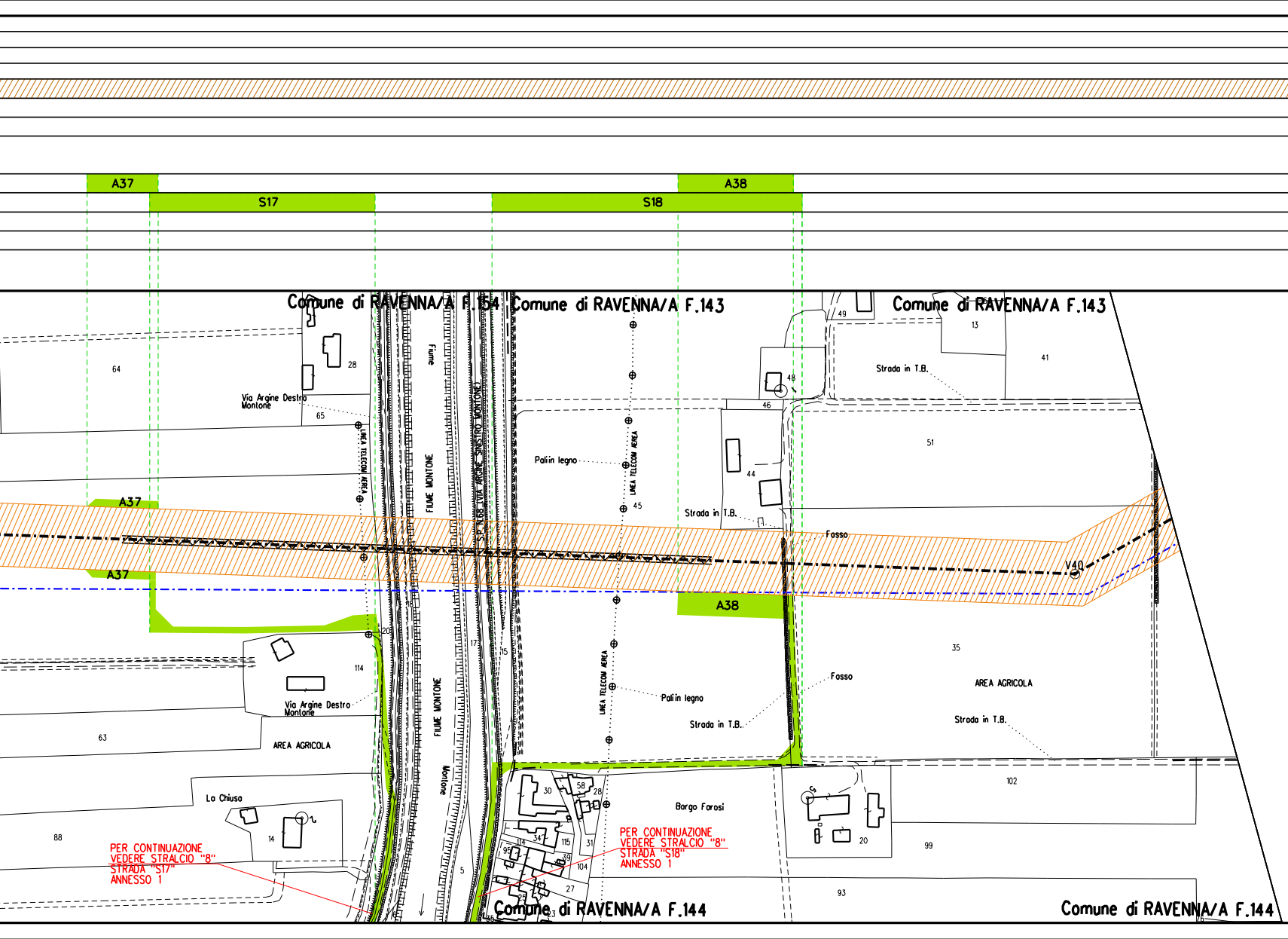
A37
A38
S17
S18
Comune di RAVENNA/A F.154
Comune di RAVENNA/A F.143
Comune di RAVENNA/A F.143
Comune di RAVENNA/A F.144
Comune di RAVENNA/A F.144
64
28
Via Argine Destro Montone
65
LINEA TELECOM AEREA
Fiume
FIUME MONTONE
S.P. N.68 (VIA ARGINE SINISTRO MONTONE)
Paliin legno
LINEA TELECOM AEREA
45
49
13
41
Strada in T.B.
48
46
51
44
Strada in T.B.
Fosso
V40
A37
A37
A38
18
20
17
15
114
Via Argine Destro Montone
63
AREA AGRICOLA
FIUME MONTONE
LINEA TELECOM AEREA
Paliin legno
Strada in T.B.
Fosso
35
AREA AGRICOLA
Strada in T.B.
La Chiusa
88
14
Montone
5
30
58
28
34
114
115
31
95
39
104
27
25
23
Borgo Forosi
102
20
99
93

PER CONTINUAZIONE
VEDERE STRALCIO "8"
STRADA "S17"
ANNESSO 1

PER CONTINUAZIONE
VEDERE STRALCIO "8"
STRADA "S18"
ANNESSO 1

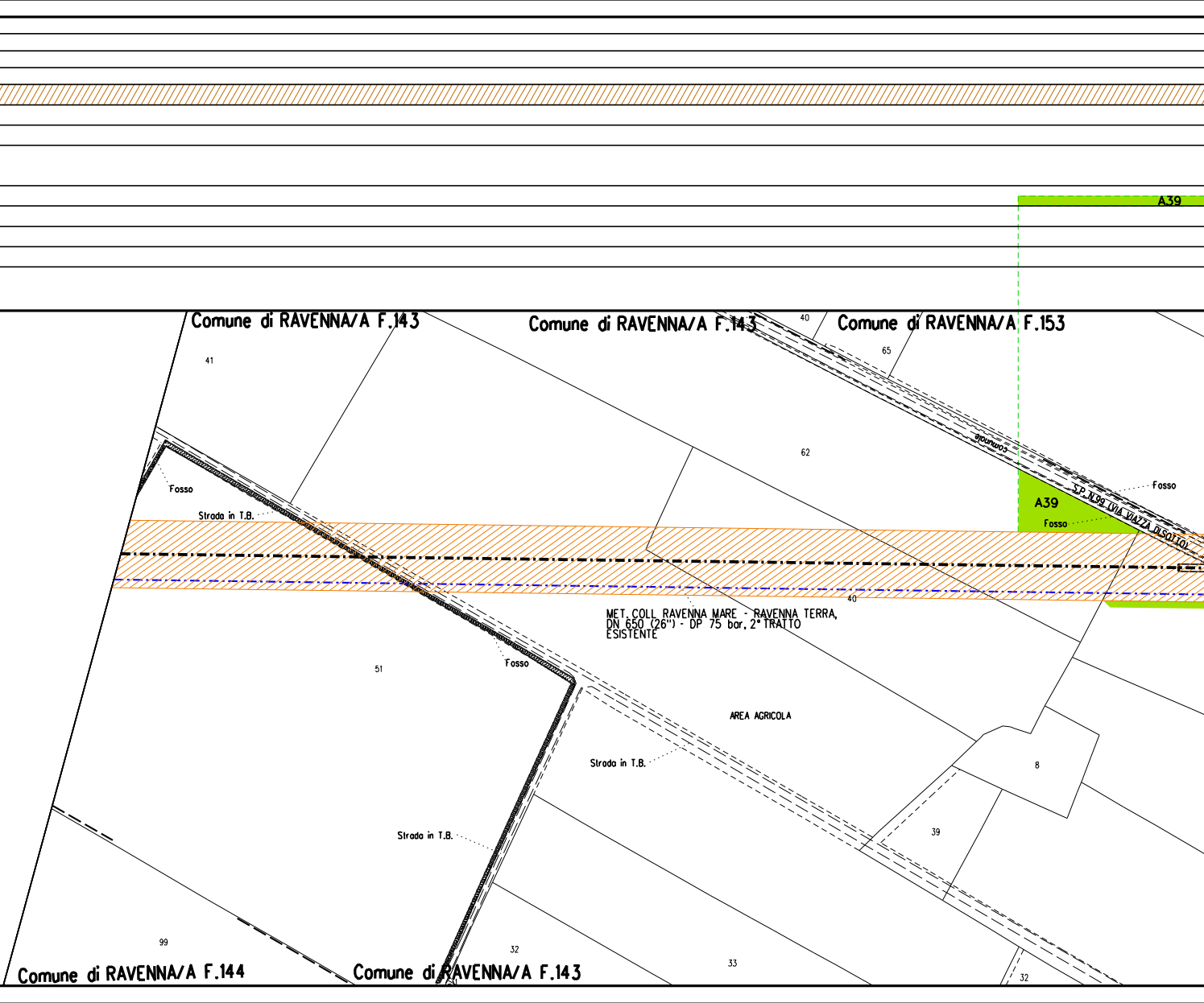
A39
Comune di RAVENNA/A F.143
Comune di RAVENNA/A F.143
40
Comune di RAVENNA/A F.153
41
65
62
comunale
Fosso
S.P. N.99 (VIA VIAZZA DI SOTTO)
A39
Fosso
Fosso
Strada in T.B.
40
MET. COLL. RAVENNA MARE - RAVENNA TERRA,
DN 650 (26") - DP 75 bar, 2° TRATTO
ESISTENTE
51
Fosso
AREA AGRICOLA
Strada in T.B.
8
Strada in T.B.
39
99
32
33
32
Comune di RAVENNA/A F.144
Comune di RAVENNA/A F.143

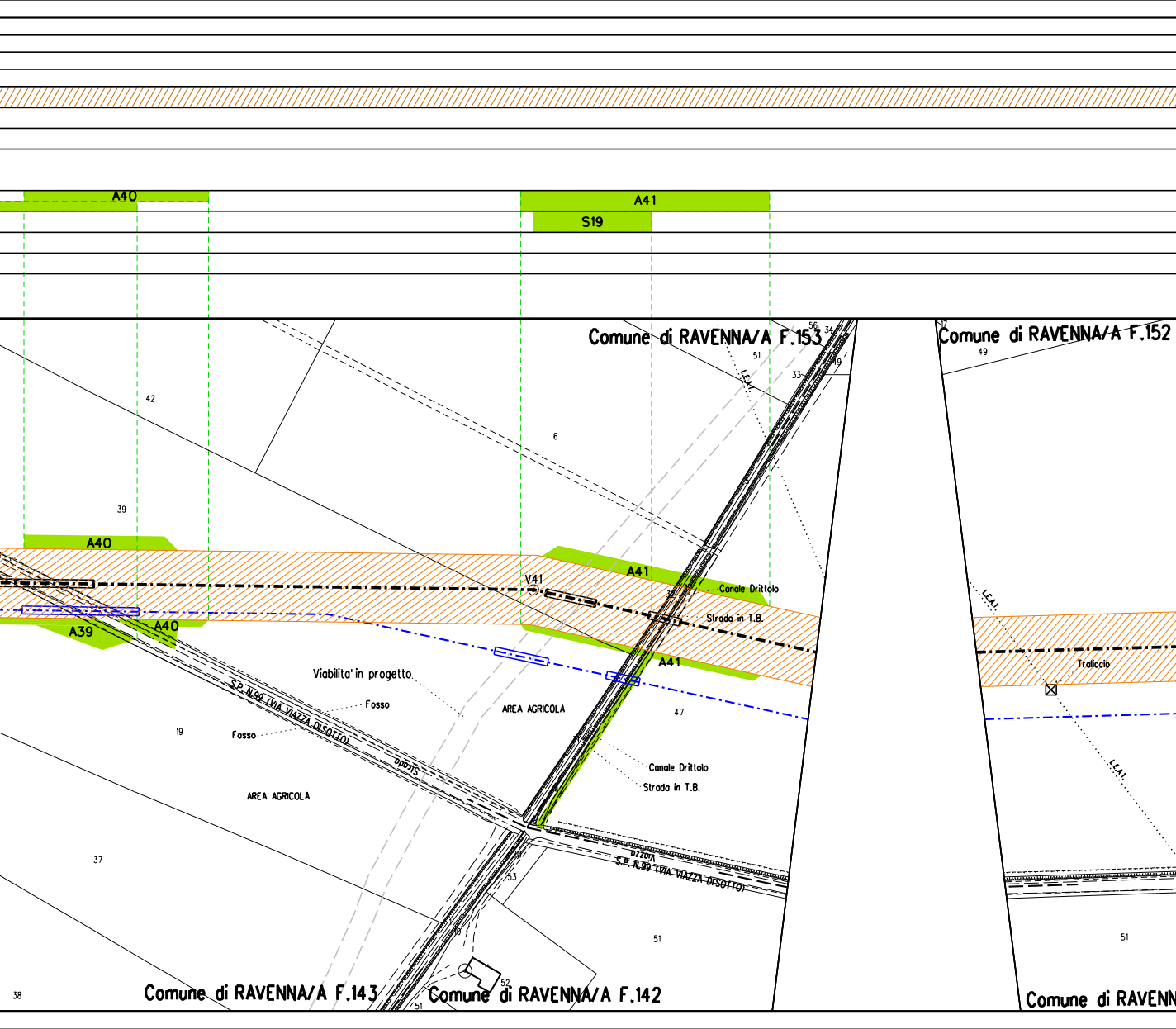
A40
A41
S19
Comune di RAVENNA/A F.153
56
34
49
51
33
L.E.A.T.
Comune di RAVENNA/A F.152
17
49
42
6
39
A40
V41
A41
Canale Drittolo
Strada in T.B.
A39
A40
A41
L.E.A.T.
Traliccio
Viabilita' in progetto
Fosso
Fosso
S.P. N.99 (VIA VIAZZA DISOTTO)
Strada
AREA AGRICOLA
47
19
L.E.A.T.
Canale Drittolo
Strada in T.B.
AREA AGRICOLA
37
Viazza
S.P. N.99 (VIA VIAZZA DISOTTO)
53
51
51
52
38
Comune di RAVENNA/A F.143
Comune di RAVENNA/A F.142
51
Comune di RAVENN

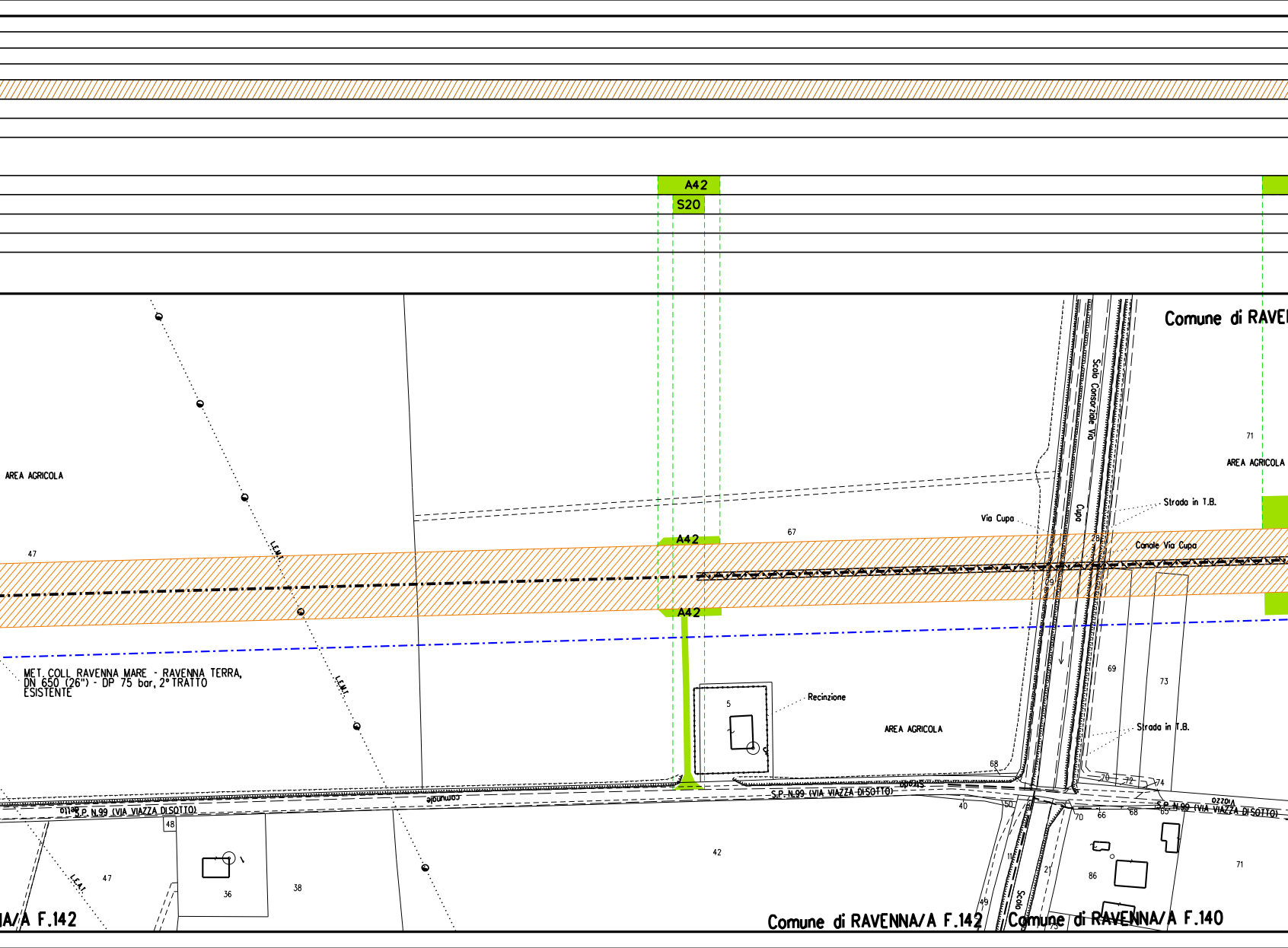
A42
S20
Comune di RAVE
AREA AGRICOLA
71
AREA AGRICOLA
Scolo Consorziale Via
Cupa
Strada in T.B.
Via Cupa
Canale Via Cupa
67
A42
A42
47
L.E.M.T.
28
29
69
73
MET. COLL RAVENNA MARE - RAVENNA TERRA, DN 650 (26") - DP 75 bar, 2° TRATTO ESISTENTE
L.E.M.T.
5
Recinzione
AREA AGRICOLA
Strada in T.B.
68
70
72
74
Strada
comunale
S.P. N.99 (VIA VIAZZA DI SOTTO)
S.P. N.99 (VIA VIAZZA DI SOTTO)
S.P. N.99 (VIA VIAZZA DI SOTTO)
Viazzo
40
50
70
66
68
65
48
47
36
38
42
11
21
86
71
49
Scolo
L.E.A.T.
NA/A F.142
Comune di RAVENNA/A F.142
Comune di RAVENNA/A F.140

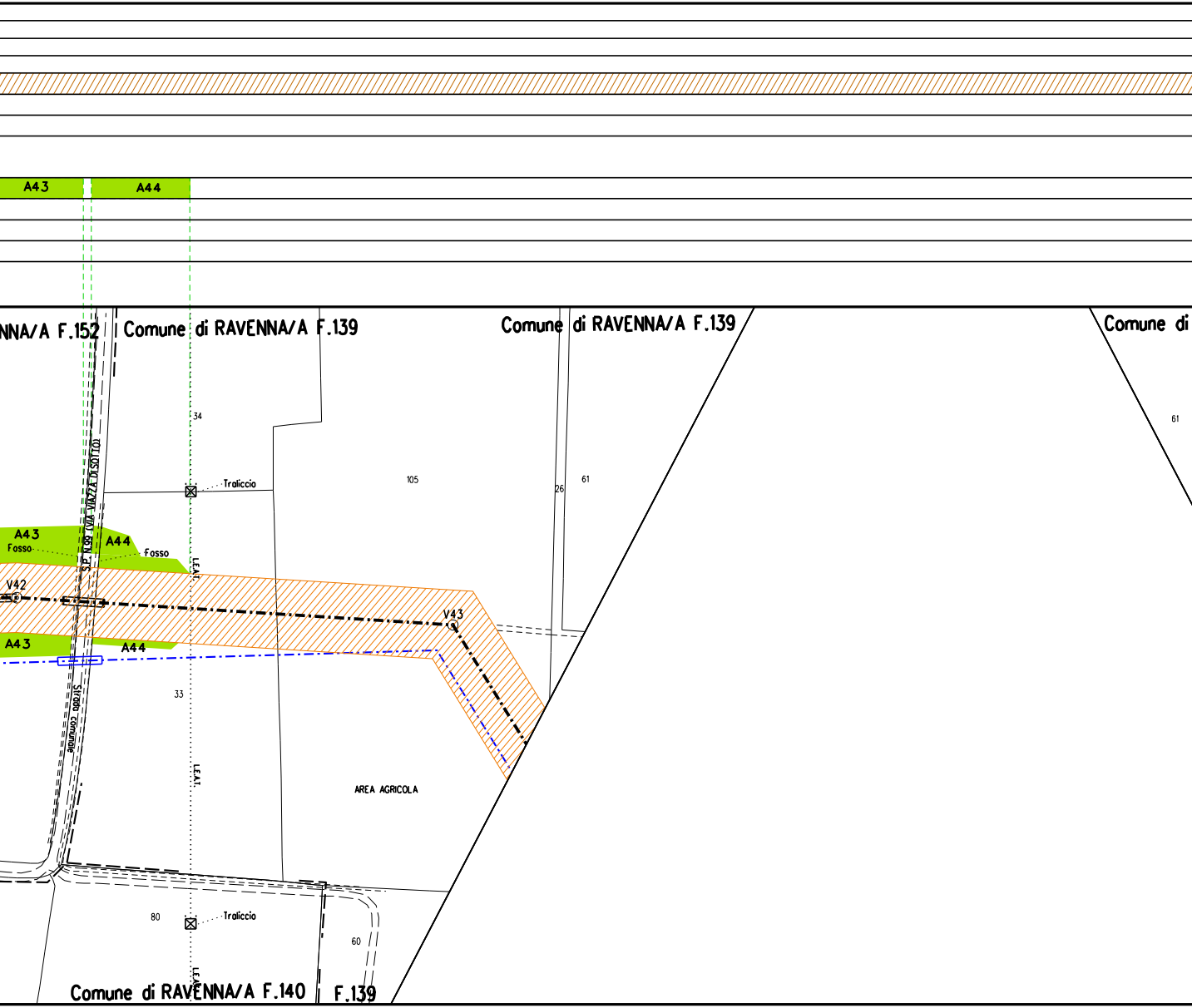
A43
A44
NNA/A F.152
Comune di RAVENNA/A F.139
Comune di RAVENNA/A F.139
Comune di
34
Traliccio
105
26
61
61
S.P. N.99 (VIA VIAZZA DI SOTTO)
A43
Fosso
A44
Fosso
LEAT.
V42
V43
A43
A44
Strada Comunale
33
LEAT.
AREA AGRICOLA
80
Traliccio
60
LEAT.
Comune di RAVENNA/A F.140
F.139

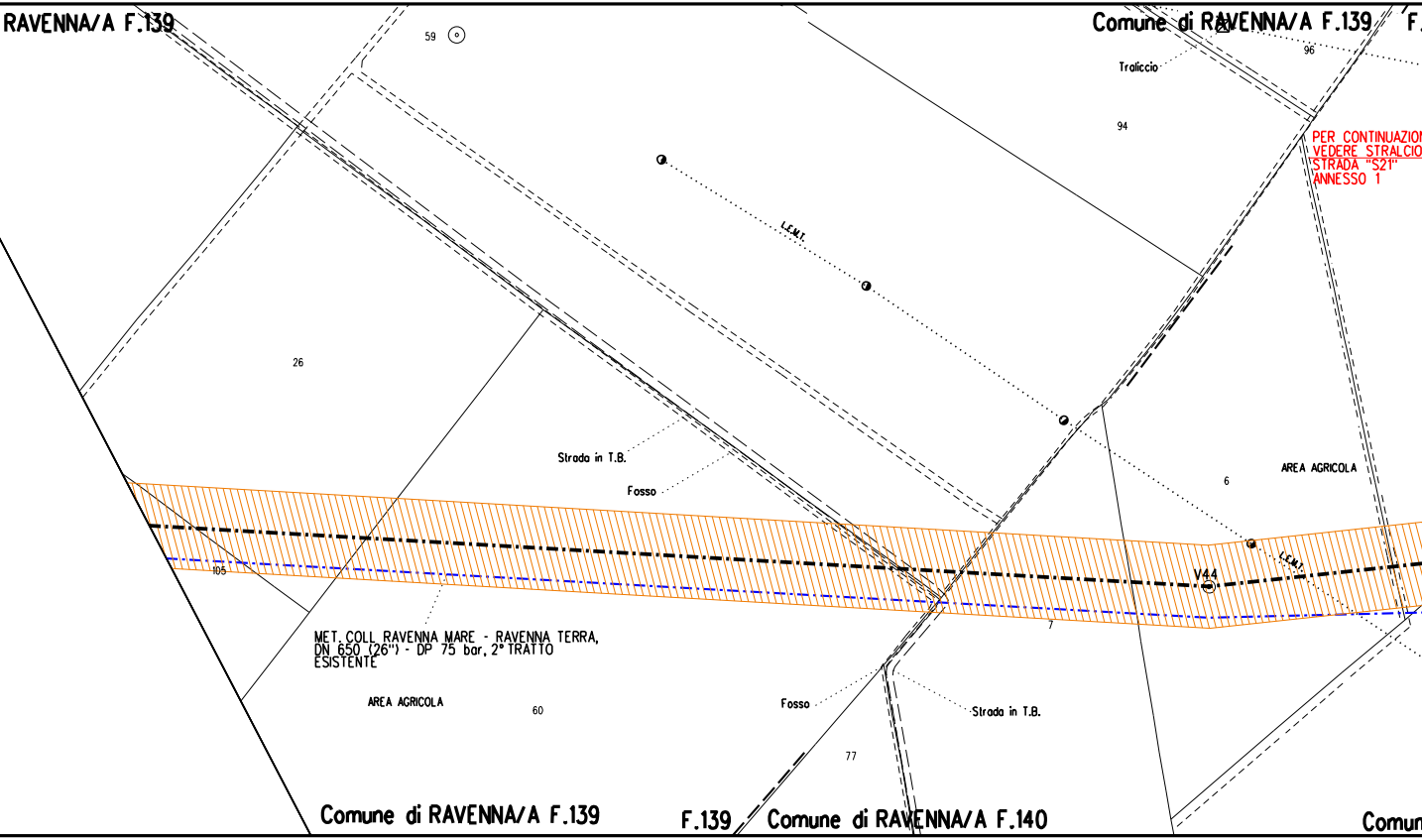
RAVENNA/A F.139
59
Comune di RAVENNA/A F.139
F.
Traliccio
96
94
PER CONTINUAZION
VEDERE STRALCIO
STRADA "S21"
ANNESSO 1
L.E.M.T.
26
Strada in T.B.
Fosso
AREA AGRICOLA
6
L.E.M.T.
V44
105
7
MET. COLL RAVENNA MARE - RAVENNA TERRA,
DN 650 (26") - DP 75 bar, 2° TRATTO
ESISTENTE
AREA AGRICOLA
60
Fosso
Strada in T.B.
77
Comune di RAVENNA/A F.139
F.139
Comune di RAVENNA/A F.140
Comun

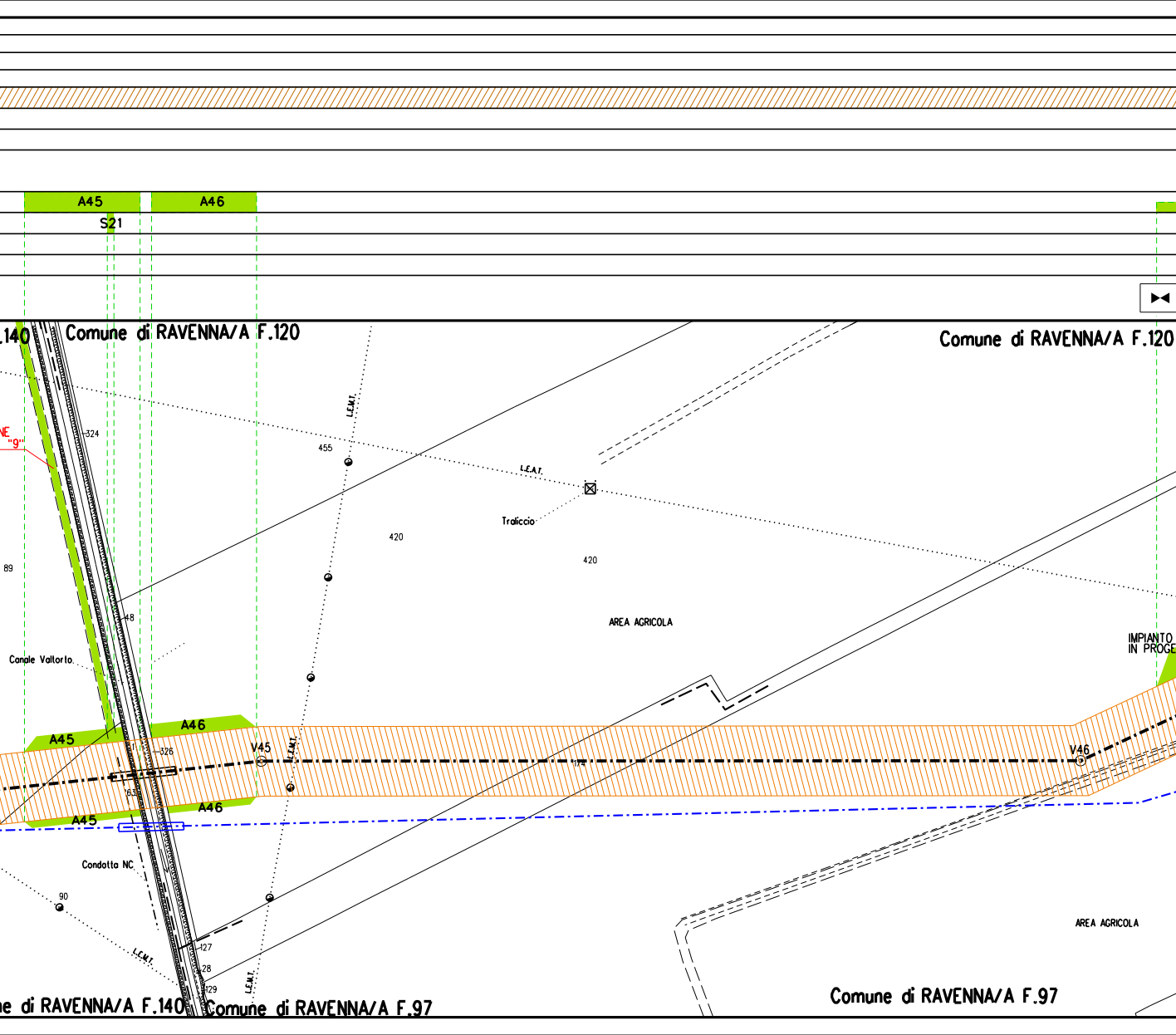
A45
A46
S21
Comune di RAVENNA/A F.120
Comune di RAVENNA/A F.120
.140
"9"
324
455
L.E.M.T.
L.E.A.T.
Traliccio
420
420
89
48
AREA AGRICOLA
IMPIANTO
IN PROGE
Canale Valtorto
A45
A46
326
V45
V46
63
A45
A46
Condotta NC
90
L.E.M.T.
127
28
129
L.E.M.T.
AREA AGRICOLA
ne di RAVENNA/A F.140
Comune di RAVENNA/A F.97
Comune di RAVENNA/A F.97

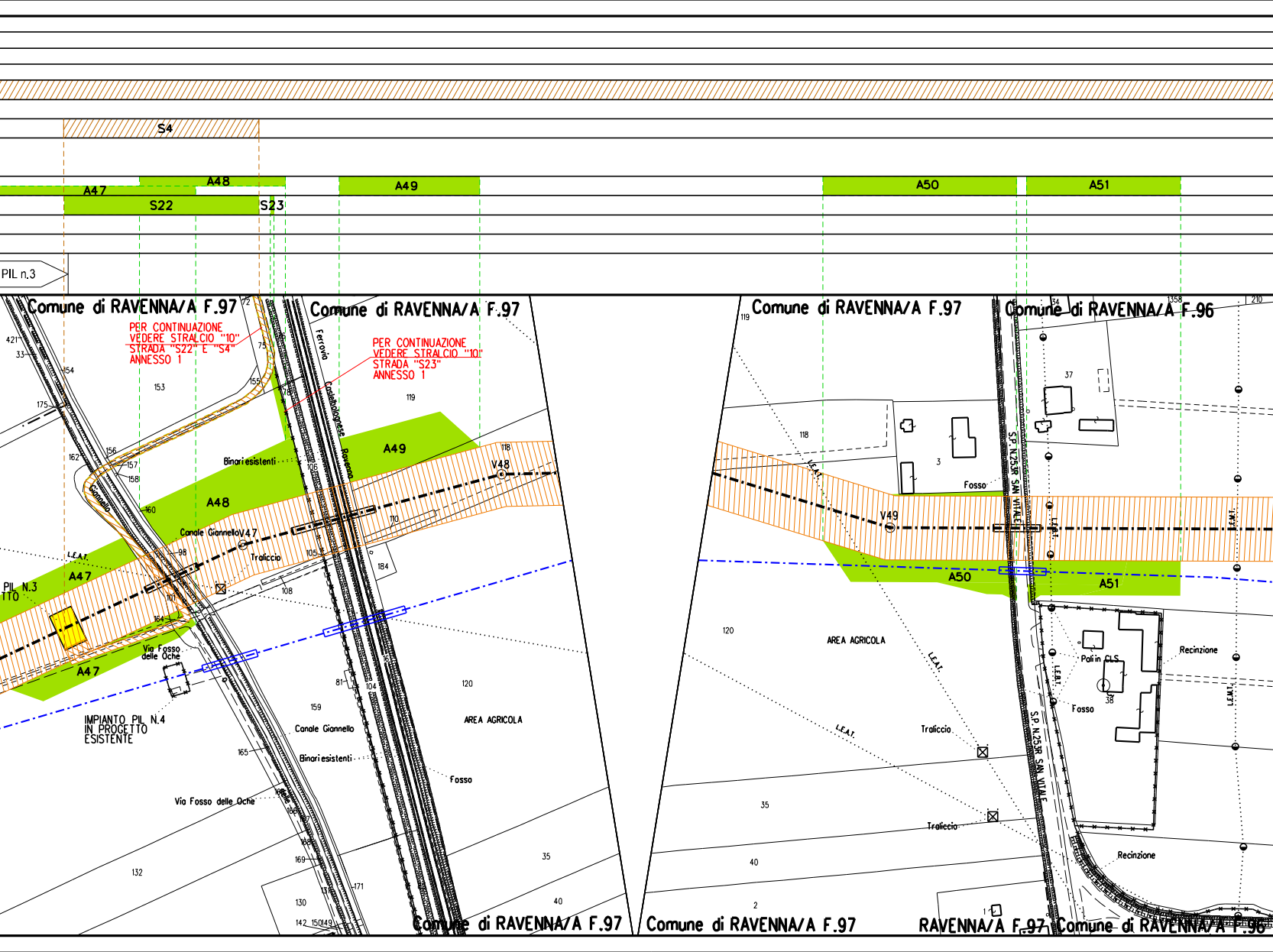
S4
A47
A48
A49
A50
A51
S22
S23
PIL n.3
Comune di RAVENNA/A F.97
Comune di RAVENNA/A F.97
Comune di RAVENNA/A F.97
Comune di RAVENNA/A F.96
PER CONTINUAZIONE VEDERE STRALCIO "10" STRADA "S22" E "S4" ANNESSO 1
PER CONTINUAZIONE VEDERE STRALCIO "10" STRADA "S23" ANNESSO 1
Ferrovia Castelbolognese Ravenna
Binari esistenti
Canale Giannello
V47
V48
V49
Traliccio
L.E.A.T.
PIL N.3
Via Fosso delle Oche
IMPIANTO PIL N.4 IN PROGETTO ESISTENTE
AREA AGRICOLA
Fosso
Canale Giannello
Binari esistenti
Via Fosso delle Oche
S.P. N.253R SAN VITALE
Pali in CLS
Recinzione
L.E.M.T.
Comune di RAVENNA/A F.97
Comune di RAVENNA/A F.97
RAVENNA/A F.97
Comune di RAVENNA/A F.96
421
33
154
153
175
162
156
157
158
160
155
75
72
119
118
110
106
105
108
184
98
101
164
81
104
120
159
165
166
168
169
171
130
142
150
149
132
35
40
3
37
34
1358
210
38
2
1

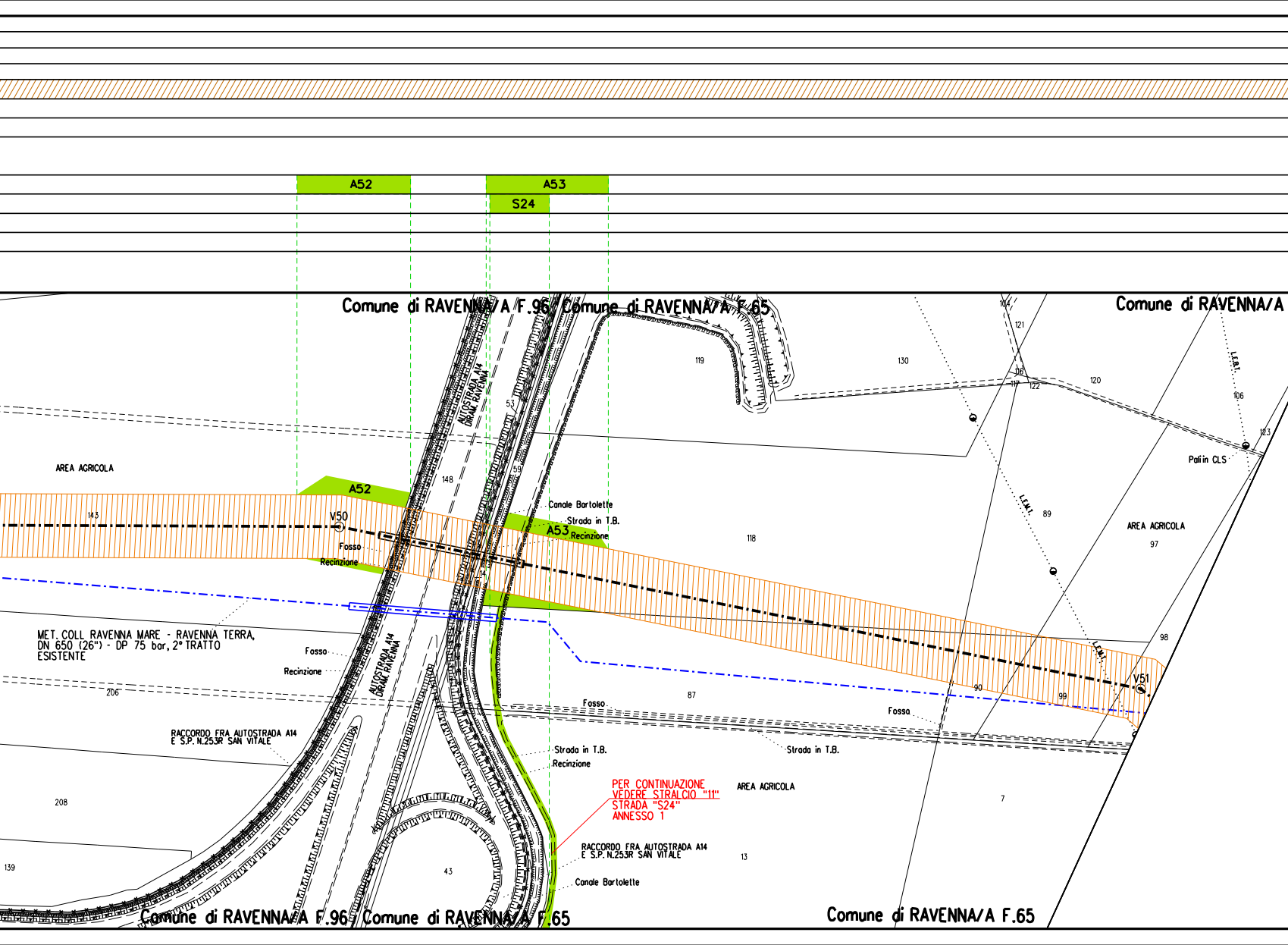
A52
A53
S24
Comune di RAVENNA/A F.96
Comune di RAVENNA/A F.65
Comune di RAVENNA/A
AUTOSTRADA A14 DIRAM. RAVENNA
53
119
130
104
121
116
117
122
120
L.E.M.T.
106
123
Pali in CLS
AREA AGRICOLA
148
59
143
V50
Fosso
Recinzione
Canale Bartolette
Strada in T.B.
Recinzione
118
89
AREA AGRICOLA
97
14
MET. COLL RAVENNA MARE - RAVENNA TERRA, DN 650 (26") - DP 75 bar, 2° TRATTO ESISTENTE
Fosso
Recinzione
AUTOSTRADA A14 DIRAM. RAVENNA
98
V51
90
99
206
87
Fosso
Fossa
RACCORDO FRA AUTOSTRADA A14 E S.P. N.253R SAN VITALE
Strada in T.B.
Recinzione
Strada in T.B.
PER CONTINUAZIONE VEDERE STRALCIO "11" STRADA "S24" ANNESSO 1
AREA AGRICOLA
208
7
RACCORDO FRA AUTOSTRADA A14 E S.P. N.253R SAN VITALE
43
13
139
Canale Bartolette
Comune di RAVENNA/A F.96
Comune di RAVENNA/A F.65
Comune di RAVENNA/A F.65

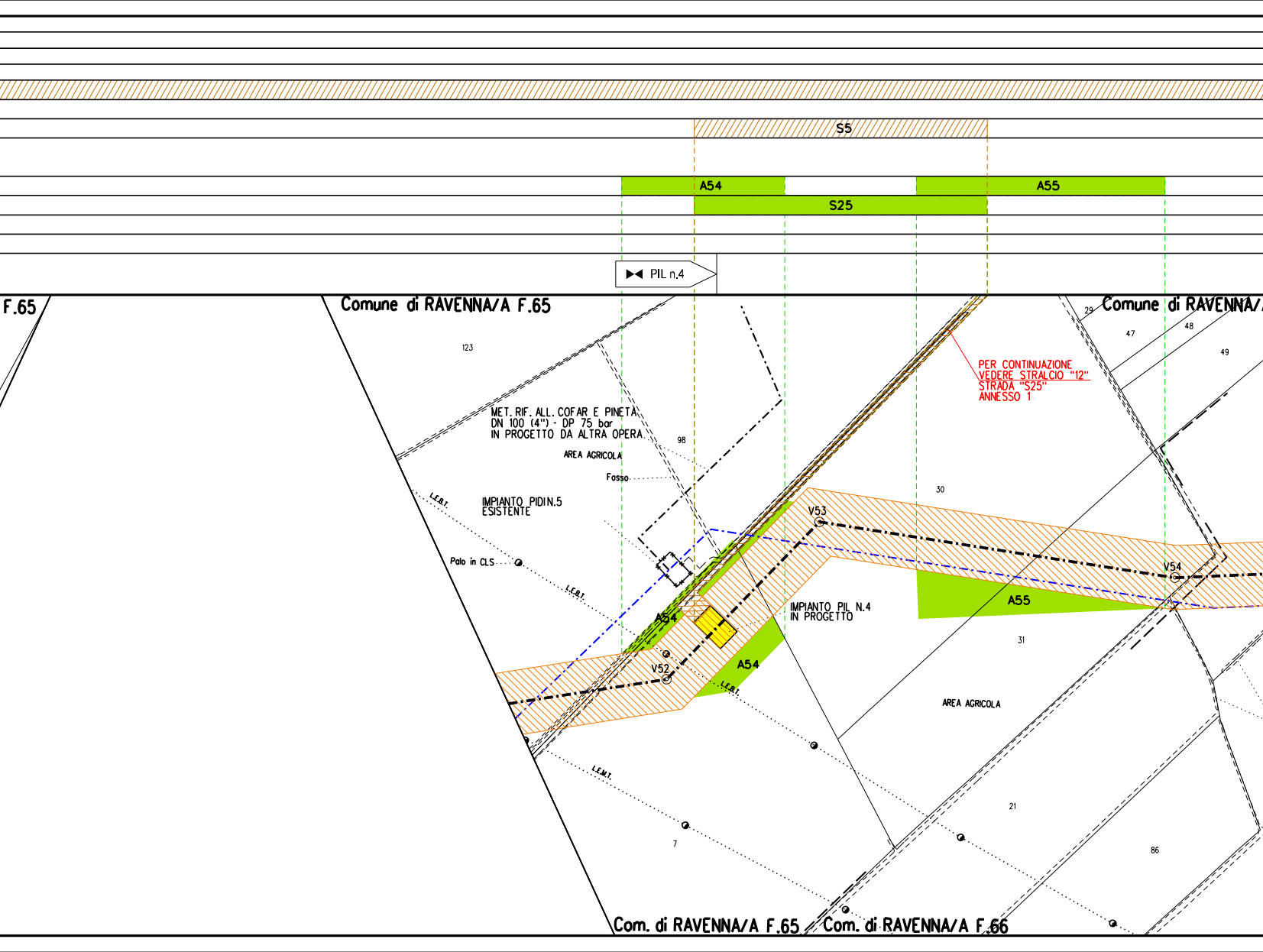
S5
A54
A55
S25
PIL n.4
F.65
Comune di RAVENNA/A F.65
Comune di RAVENNA/
123
29
47
48
49
PER CONTINUAZIONE
VEDERE STRALCIO "12"
STRADA "S25"
ANNESSO 1
MET. RIF. ALL. COFAR E PINETA
DN 100 (4") - DP 75 bar
IN PROGETTO DA ALTRA OPERA
98
AREA AGRICOLA
Fosso
L.E.B.T.
IMPIANTO PIDIN.5
ESISTENTE
30
V53
Palo in CLS
L.E.B.T.
V54
A55
A54
IMPIANTO PIL N.4
IN PROGETTO
A54
V52
L.E.B.T.
31
AREA AGRICOLA
L.E.M.T.
21
7
86
Com. di RAVENNA/A F.65
Com. di RAVENNA/A F.66

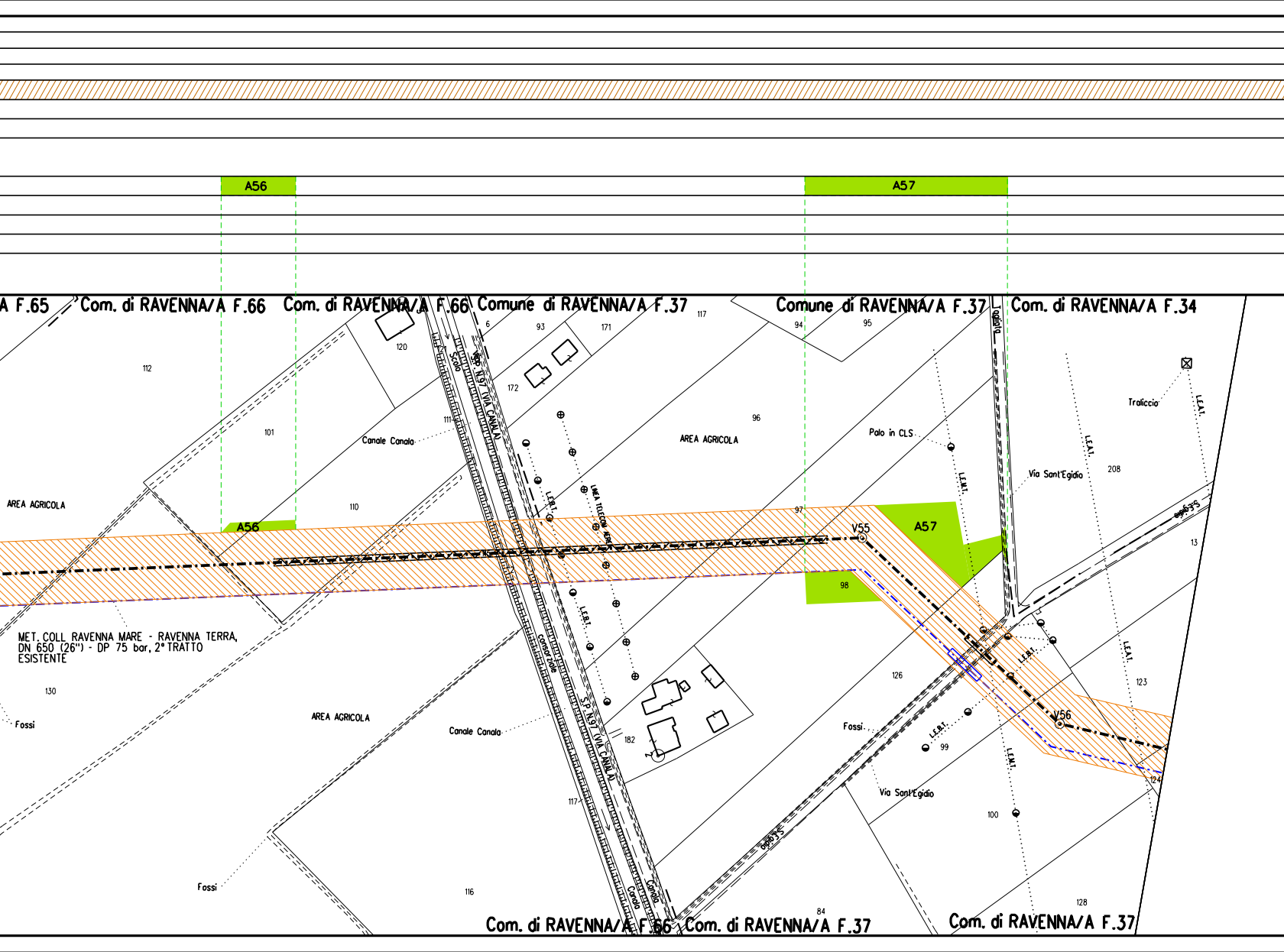
A56
A57
A F.65
Com. di RAVENNA/A F.66
Com. di RAVENNA/A F.66
Comune di RAVENNA/A F.37
Comune di RAVENNA/A F.37
Com. di RAVENNA/A F.34
112
120
121
Scolo
S.P. N.97 (VIA CANALA)
6
93
171
117
94
95
Fosso
172
111
101
Canale Canala
96
AREA AGRICOLA
Palo in CLS
Traliccio
L.E.A.T.
L.E.A.T.
L.E.M.T.
L.E.B.T.
LINEA TELECOM AEREA
Via Sant'Egidio
208
AREA AGRICOLA
110
A56
97
V55
A57
13
98
MET. COLL. RAVENNA MARE - RAVENNA TERRA, DN 650 (26") - DP 75 bar, 2° TRATTO ESISTENTE
Consorziale
L.E.B.T.
126
L.E.B.T.
L.E.A.T.
123
130
Fossi
AREA AGRICOLA
Canale Canala
182
S.P. N.97 (VIA CANALA)
Fossi
L.E.B.T.
99
V56
L.E.M.T.
124
Via Sant'Egidio
100
117
Fossi
116
Canala
Canale
84
128
Com. di RAVENNA/A F.66
Com. di RAVENNA/A F.37
Com. di RAVENNA/A F.37

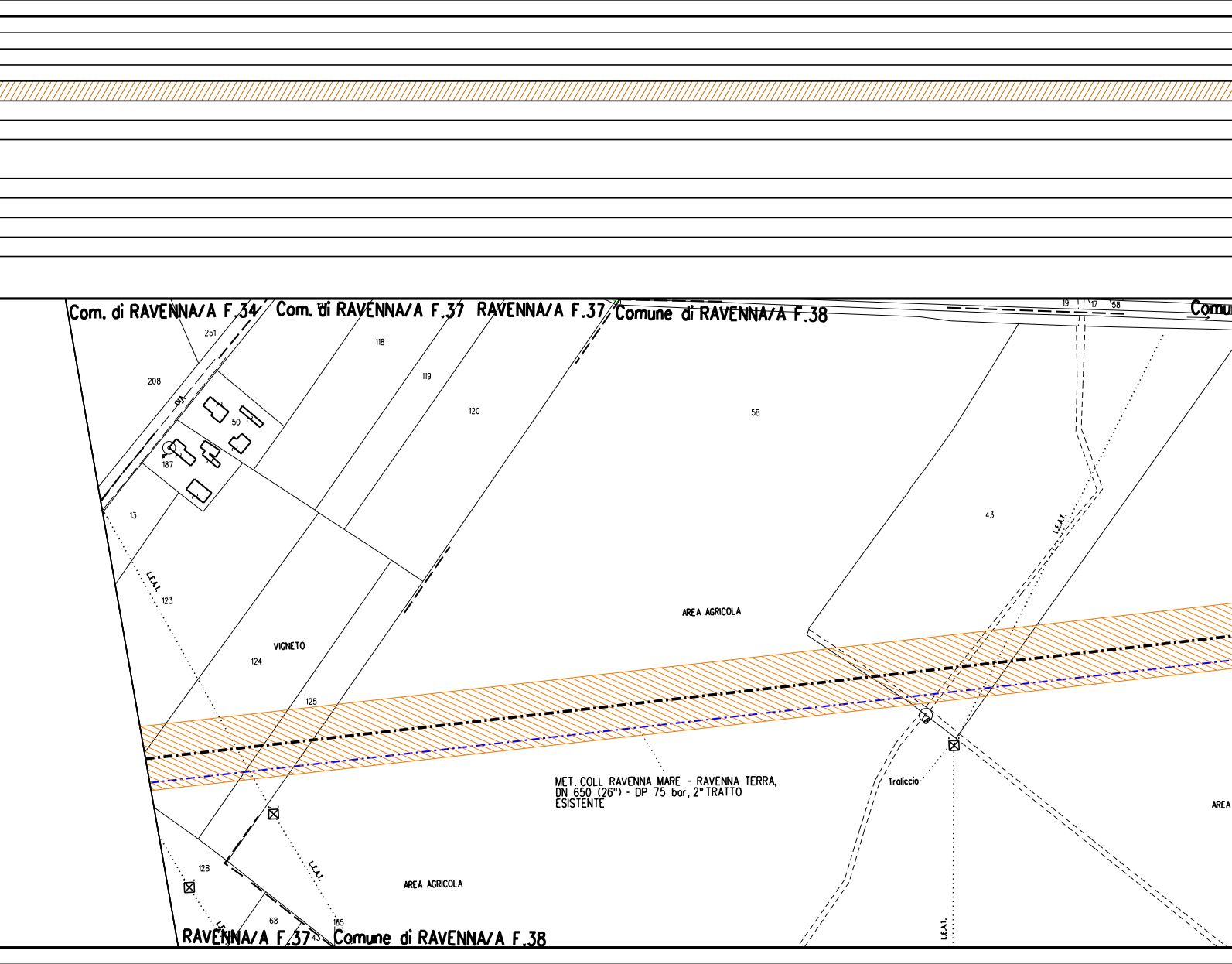
Com. di RAVENNA/A F.34
Com. di RAVENNA/A F.37
RAVENNA/A F.37
Comune di RAVENNA/A F.38
Comu
19
17
58
251
208
118
119
120
58
Via
50
187
13
43
L.E.A.T.
L.E.A.T.
123
VIGNETO
124
125
AREA AGRICOLA
MET. COLL RAVENNA MARE - RAVENNA TERRA,
DN 650 (26") - DP 75 bar, 2° TRATTO
ESISTENTE
Traliccio
AREA
L.E.A.T.
128
AREA AGRICOLA
L.E.A.T.
68
165
L.E.A.T.
RAVENNA/A F.37
Comune di RAVENNA/A F.38

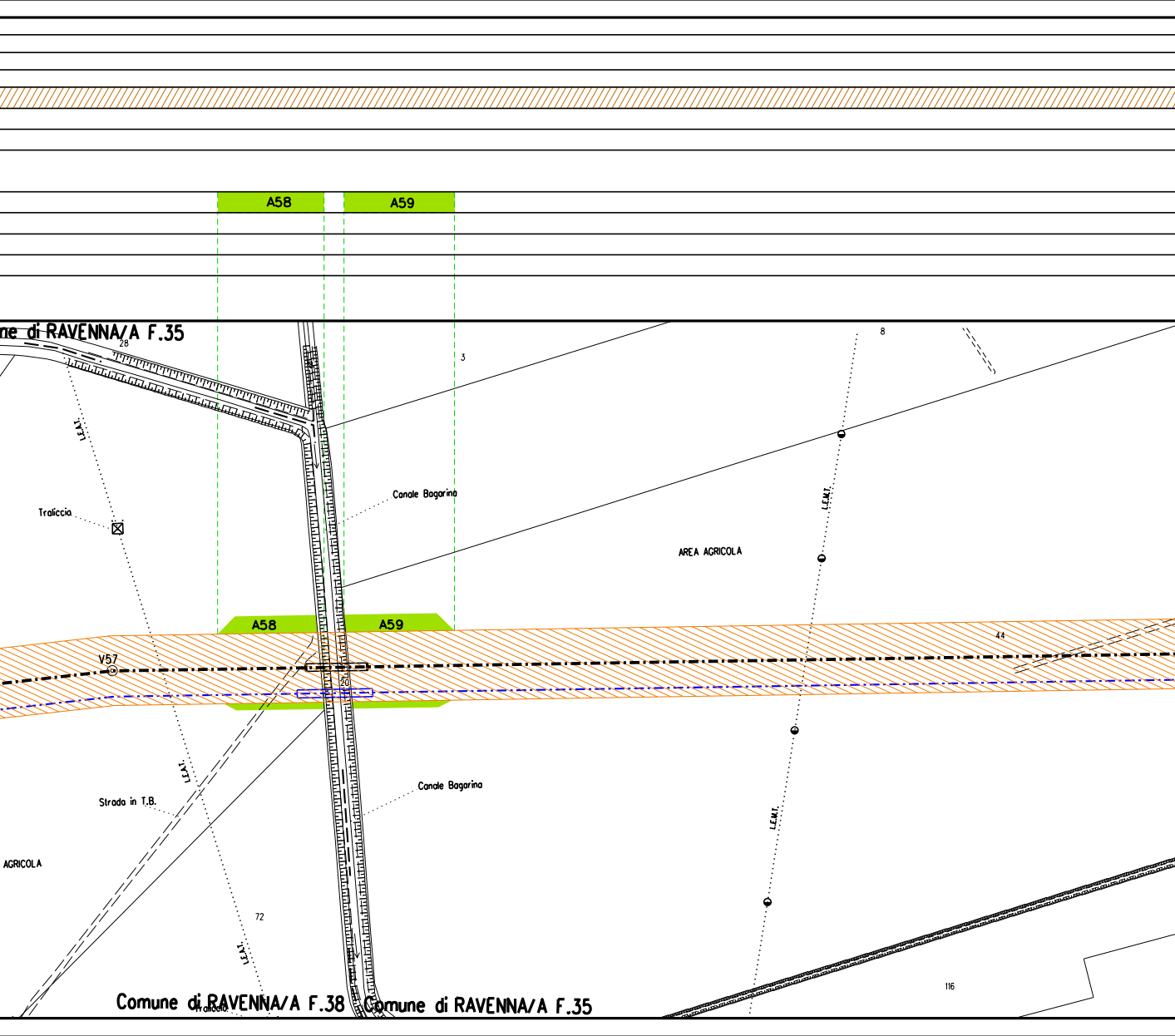
A58
A59
ne di RAVENNA/A F.35
28
3
8
L.E.A.T.
Traliccio
Canale Bagarina
L.E.M.T.
AREA AGRICOLA
A58
A59
V57
44
20
Canale Bagarina
Strada in T.B.
L.E.A.T.
L.E.M.T.
AGRICOLA
72
L.E.A.T.
116
Comune di RAVENNA/A F.38
Traliccio
Comune di RAVENNA/A F.35

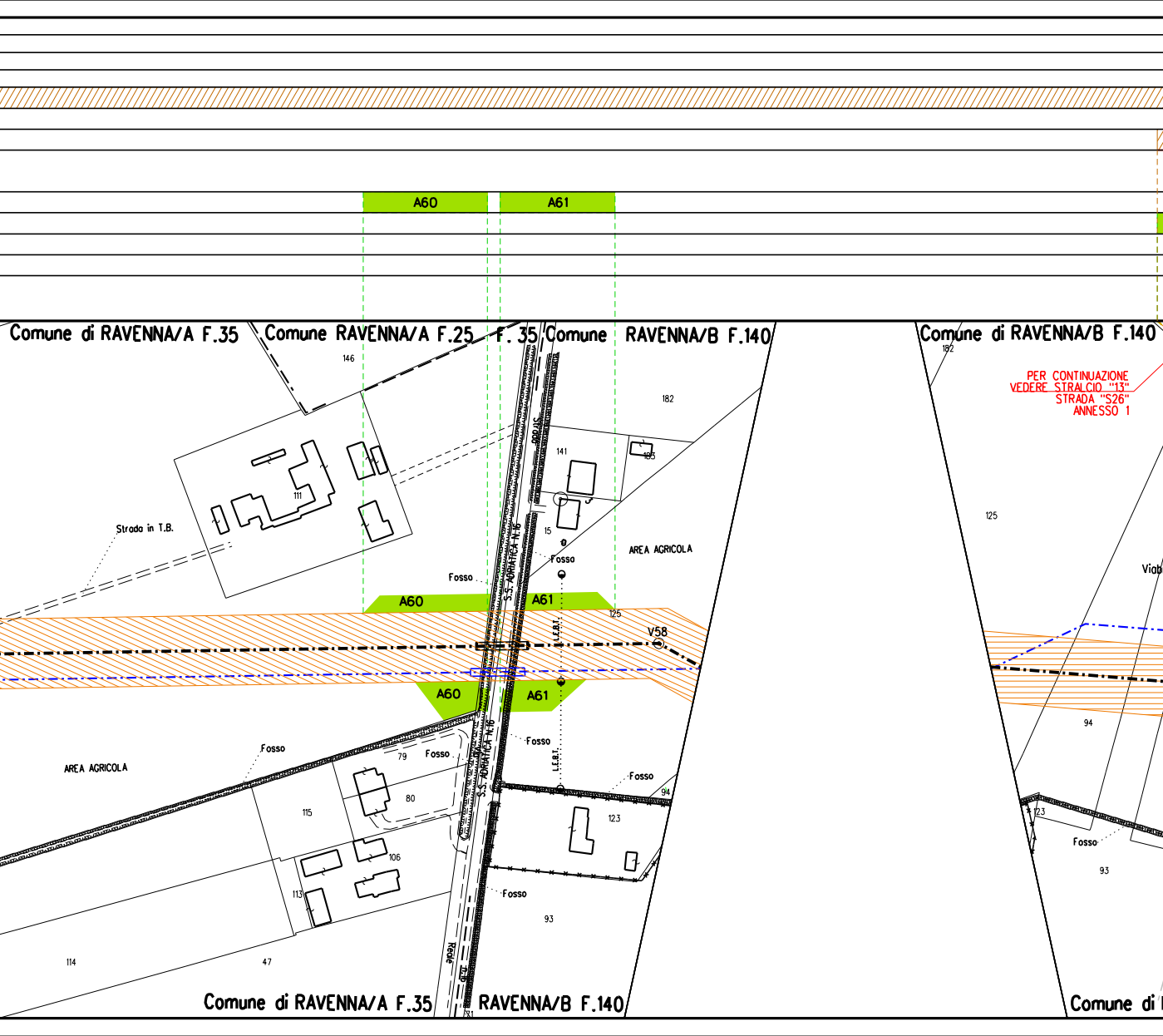
A60
A61
Comune di RAVENNA/A F.35
Comune RAVENNA/A F.25
F. 35
Comune RAVENNA/B F.140
Comune di RAVENNA/B F.140
PER CONTINUAZIONE
VEDERE STRALCIO "13"
STRADA "S26"
ANNESSO 1
146
182
141
183
111
15
125
Strada in T.B.
Fosso
Fosso
AREA AGRICOLA
A60
A61
125
V58
L.E.B.T.
S.S. ADRIATICA N.16
A60
A61
Fosso
Fosso
Fosso
79
80
115
AREA AGRICOLA
Fosso
94
123
106
113
Fosso
93
114
47
Reale
Comune di RAVENNA/A F.35
RAVENNA/B F.140
Viab
94
123
Fosso
93
Comune di

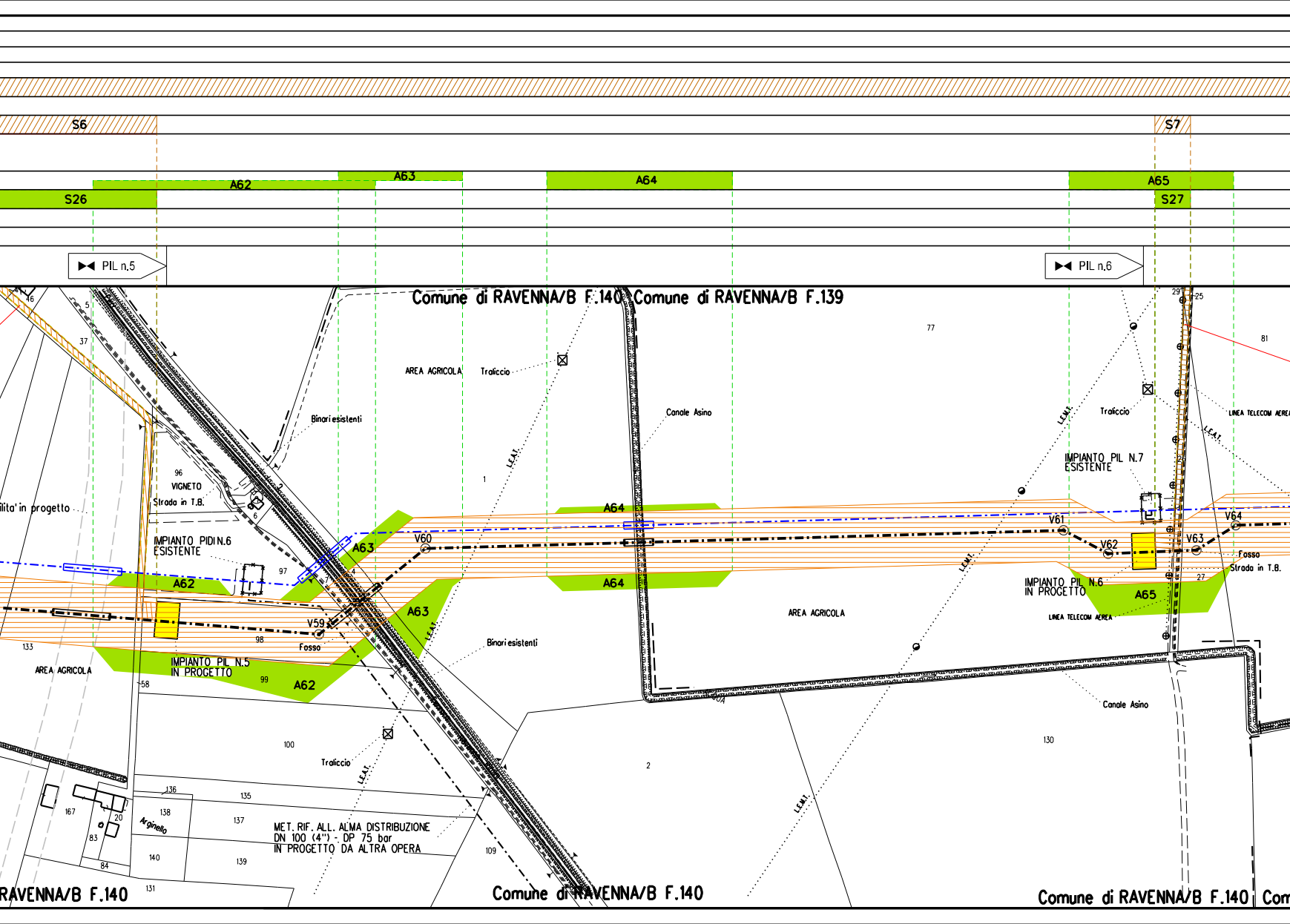
S6
S7
A62
A63
A64
A65
S26
S27
PIL n.5
PIL n.6
Comune di RAVENNA/B F.140
Comune di RAVENNA/B F.139
AREA AGRICOLA
Traliccio
Binari esistenti
Canale Asino
L.E.A.T.
L.E.M.T.
VIGNETO
Strada in T.B.
ilita' in progetto
IMPIANTO PIDI N.6
ESISTENTE
IMPIANTO PIL N.7
ESISTENTE
IMPIANTO PIL N.6
IN PROGETTO
IMPIANTO PIL N.5
IN PROGETTO
LINEA TELECOM AEREA
V59
V60
V61
V62
V63
V64
Fosso
Arginello
MET. RIF. ALL. ALMA DISTRIBUZIONE
DN 100 (4") - DP 75 bar
IN PROGETTO DA ALTRA OPERA
RAVENNA/B F.140
Comune di RAVENNA/B F.140
Comune di RAVENNA/B F.140
Com
46
5
37
96
6
97
98
99
133
58
77
1
2
81
29
25
27
100
130
109
136
135
138
137
140
139
167
20
83
84
131

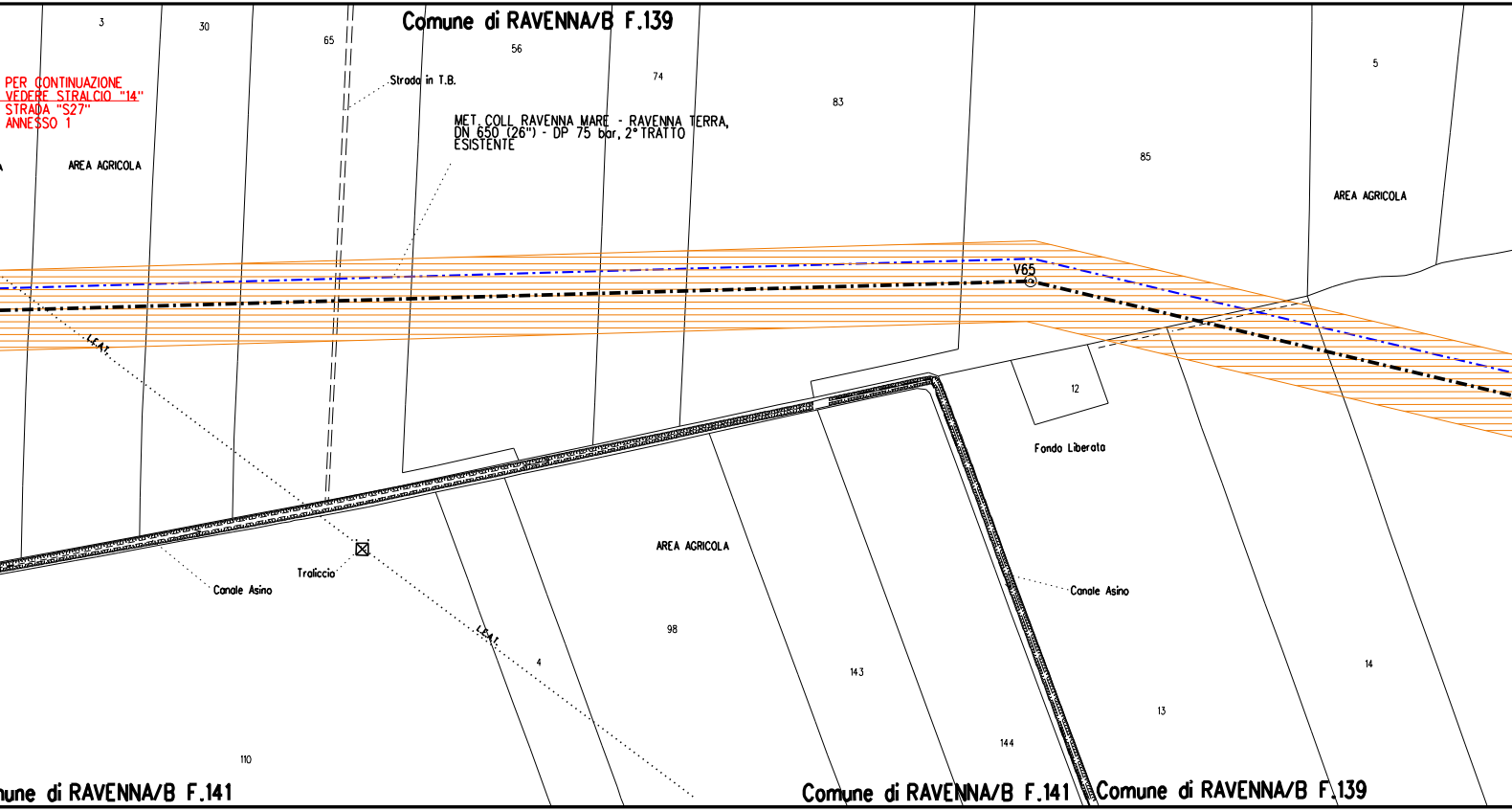
Comune di RAVENNA/B F.139
3
30
65
56
74
83
5
85
PER CONTINUAZIONE
VEDERE STRALCIO "14"
STRADA "S27"
ANNESSO 1
Strada in T.B.
MET. COLL. RAVENNA MARE - RAVENNA TERRA,
DN 650 (26") - DP 75 bar, 2° TRATTO
ESISTENTE
AREA AGRICOLA
AREA AGRICOLA
V65
L.E.A.T.
12
Fondo Liberata
AREA AGRICOLA
Traliccio
Canale Asino
Canale Asino
L.E.A.T.
98
4
143
144
13
14
110
une di RAVENNA/B F.141
Comune di RAVENNA/B F.141
Comune di RAVENNA/B F.139

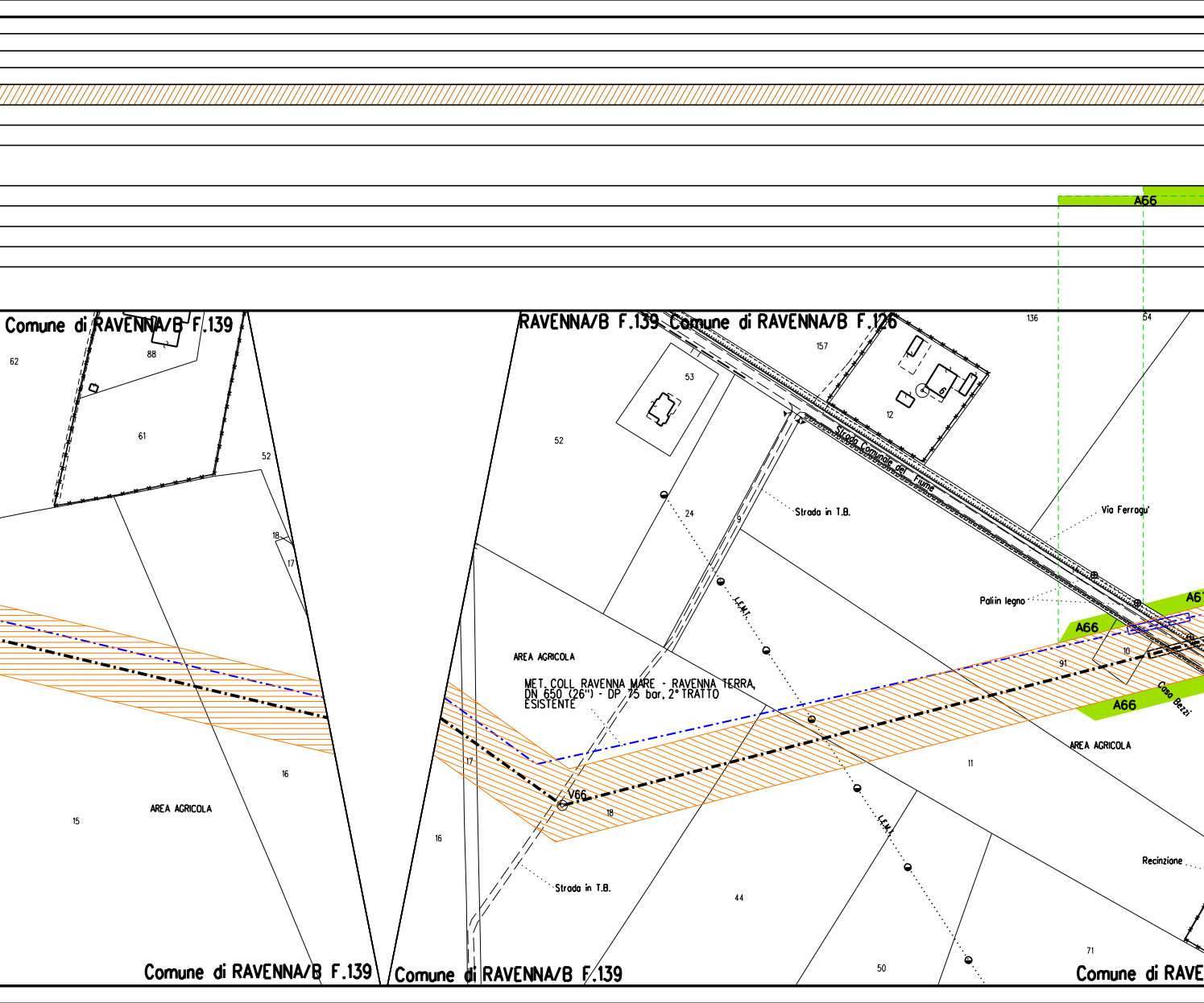
A66
Comune di RAVENNA/B F.139
RAVENNA/B F.139
Comune di RAVENNA/B F.126
136
54
62
88
61
52
157
53
12
52
Strada Comunale del Fiume
24
9
Strada in T.B.
Via Ferragu'
18
17
Paliin legno
A66
A6
10
91
A66
Casa Bezzi
L.E.M.T.
AREA AGRICOLA
MET. COLL RAVENNA MARE - RAVENNA TERRA, DN 650 (26") - DP 75 bar, 2° TRATTO ESISTENTE
AREA AGRICOLA
17
V66
18
11
16
15
AREA AGRICOLA
16
Strada in T.B.
44
L.E.M.T.
Recinzione
50
71
Comune di RAVENNA/B F.139
Comune di RAVENNA/B F.139
Comune di RAVE

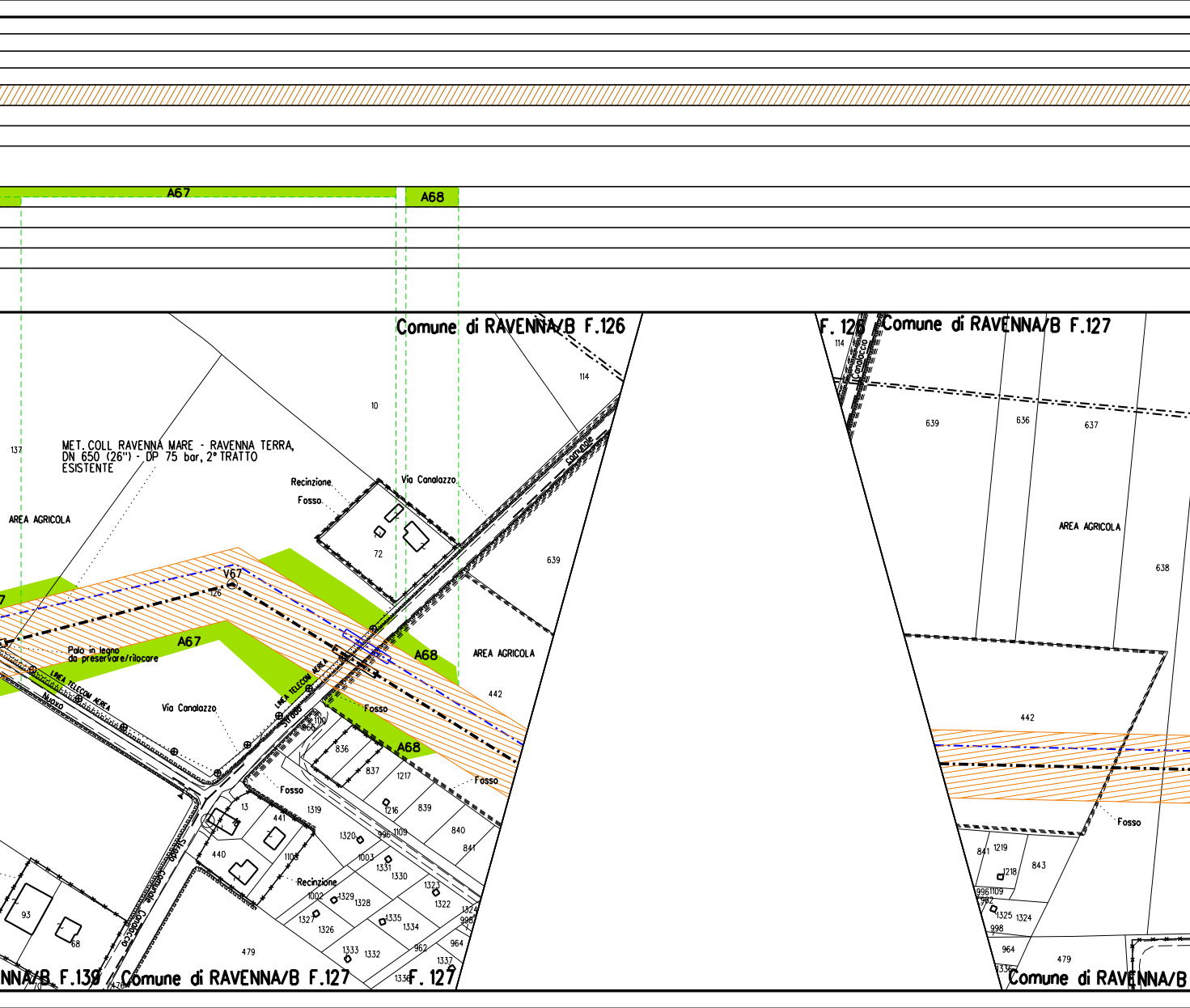
A67
A68
Comune di RAVENNA/B F.126
F. 126
Comune di RAVENNA/B F.127
114
10
137
639
636
637
MET. COLL RAVENNA MARE - RAVENNA TERRA,
DN 650 (26") - DP 75 bar, 2° TRATTO
ESISTENTE
AREA AGRICOLA
Recinzione
Fosso
Via Canalazzo
72
comunale
639
638
V67
126
Palo in legno
da preservare/rilocare
A67
A68
AREA AGRICOLA
442
LINEA TELECOM AEREA
Nuovo
Via Canalazzo
LINEA TELECOM AEREA
Strada
Fosso
1110
866
836
837
1217
A68
Fosso
442
Fosso
1319
13
441
1216
839
1320
996
1109
840
841
440
1108
1003
1331
1330
Strada comunale Canalaccio
Recinzione
1002
1329
1328
1323
1322
1327
1335
1326
1334
1324
998
93
68
479
1333
1332
962
964
1337
1336
NNA/B F.139
476
70
Comune di RAVENNA/B F.127
F. 127
841
1219
1218
843
996
1109
982
1325
1324
998
964
479
1336
Comune di RAVENNA/B

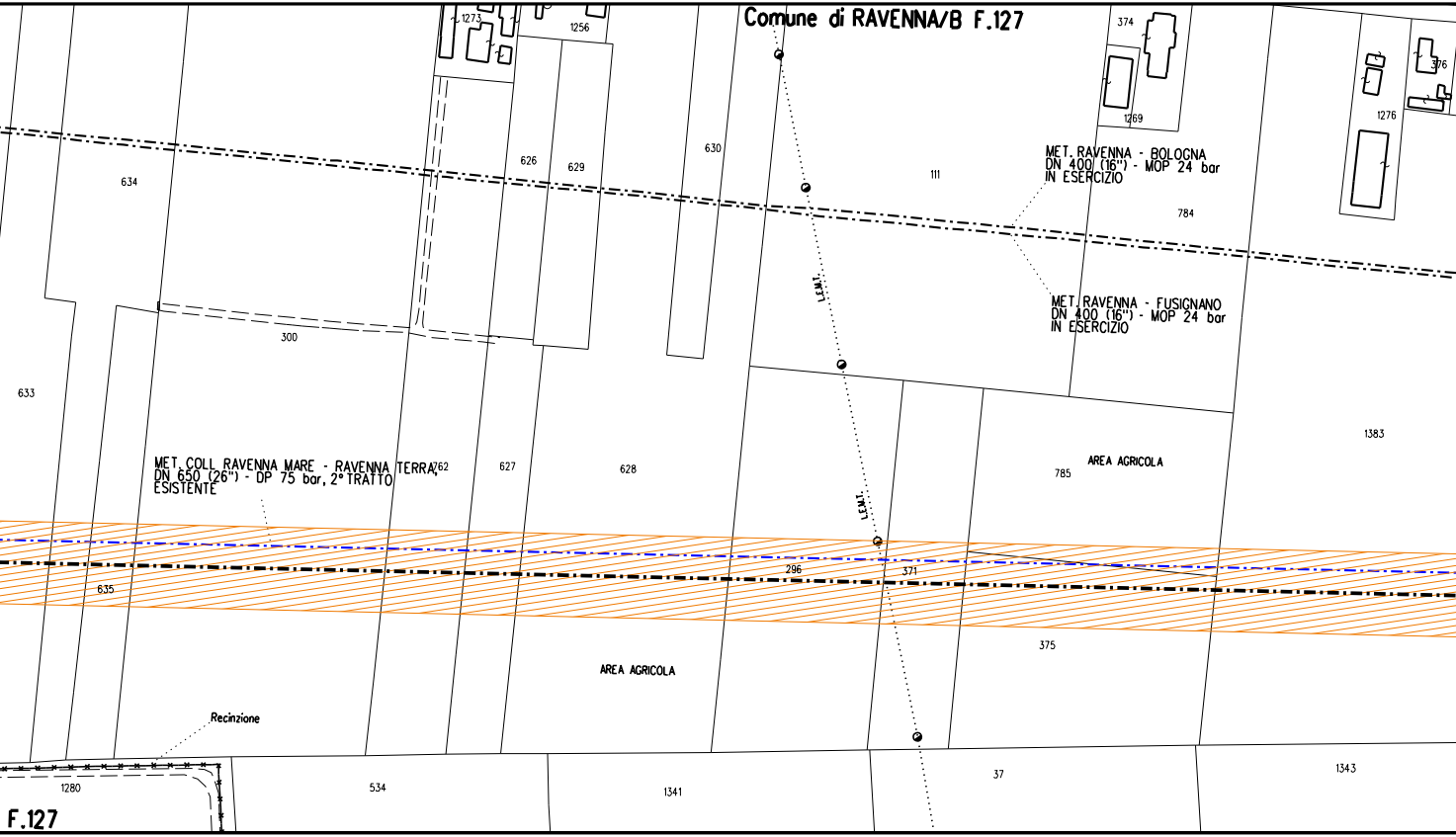
Comune di RAVENNA/B F.127
1273
1256
374
376
1269
1276
634
626
629
630
111
784
MET. RAVENNA - BOLOGNA
DN 400 (16") - MOP 24 bar
IN ESERCIZIO
MET. RAVENNA - FUSIGNANO
DN 400 (16") - MOP 24 bar
IN ESERCIZIO
L.E.M.T.
300
633
1383
MET. COLL RAVENNA MARE - RAVENNA TERRA,
DN 650 (26") - DP 75 bar, 2°TRATTO
ESISTENTE
762
627
628
AREA AGRICOLA
785
L.E.M.T.
296
371
635
375
AREA AGRICOLA
Recinzione
1280
534
1341
37
1343
F.127

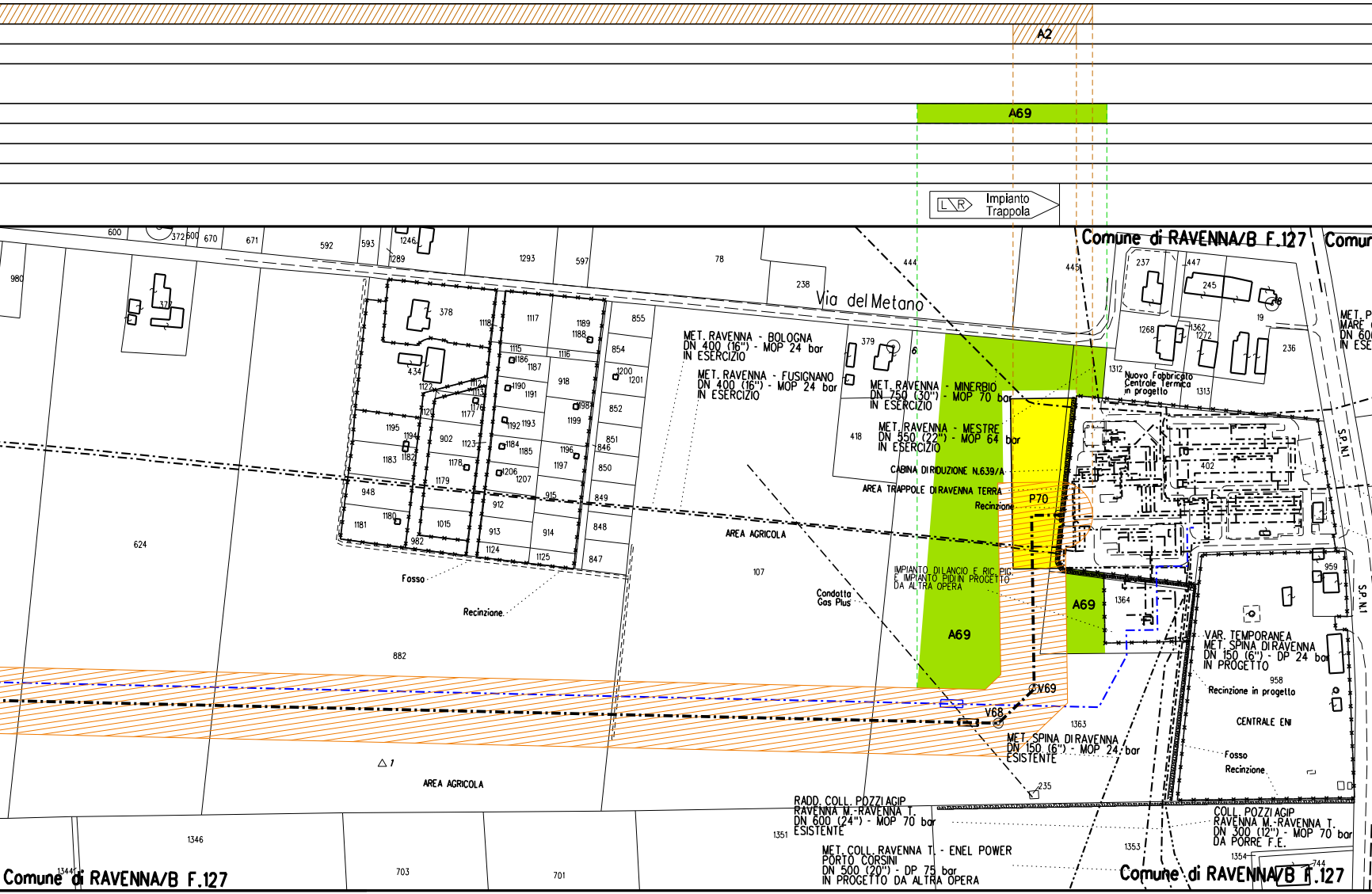

A2
A69
Impianto
Trappola
Comune di RAVENNA/B F.127
Comun
Via del Metano
MET. RAVENNA - BOLOGNA
DN 400 (16") - MOP 24 bar
IN ESERCIZIO
MET. RAVENNA - FUSIGNANO
DN 400 (16") - MOP 24 bar
IN ESERCIZIO
MET. RAVENNA - MINERBIO
DN 750 (30") - MOP 70 bar
IN ESERCIZIO
MET. RAVENNA - MESTRE
DN 550 (22") - MOP 64 bar
IN ESERCIZIO
CABINA DI RIDUZIONE N.639/A
AREA TRAPPOLE DI RAVENNA TERRA
Recinzione
P70
AREA AGRICOLA
IMPIANTO DI LANCIO E RIC. PIG.
E IMPIANTO PIDI IN PROGETTO
DA ALTRA OPERA
Condotta
Gas Plus
A69
A69
Fosso
Recinzione
Nuovo Fabbricato
Centrale Termica
in progetto
MET. P
MARE
DN 60
IN ESE
S.P. N.1
S.P. N.1
VAR. TEMPORANEA
MET. SPINA DI RAVENNA
DN 150 (6") - DP 24 bar
IN PROGETTO
Recinzione in progetto
CENTRALE ENI
Fosso
Recinzione
V69
V68
MET. SPINA DI RAVENNA
DN 150 (6") - MOP 24 bar
ESISTENTE
RADD. COLL. POZZI AGIP
RAVENNA M.-RAVENNA T.
DN 600 (24") - MOP 70 bar
ESISTENTE
MET. COLL. RAVENNA T. - ENEL POWER
PORTO CORSINI
DN 500 (20") - DP 75 bar
IN PROGETTO DA ALTRA OPERA
COLL. POZZI AGIP
RAVENNA M.-RAVENNA T.
DN 300 (12") - MOP 70 bar
DA PORRE F.E.
AREA AGRICOLA
△ 1
Comune di RAVENNA/B F.127
Comune di RAVENNA/B F.127
600
372
600
670
671
592
593
1246
1289
1293
597
78
238
444
445
980
378
377
1118
1117
1189
1188
855
854
434
1115
1186
1187
1116
1200
1201
1122
1112
1113
1190
1191
918
1198
852
1177
1176
1195
1194
1182
1183
1121
902
1123
1192
1193
1199
851
846
1184
1185
1196
1197
850
1178
1206
1207
1179
948
915
849
912
1181
1180
982
1015
913
914
848
1124
1125
847
624
107
882
379
6
418
1312
1313
237
447
245
18
19
1268
1362
1272
236
402
1364
959
958
1363
235
1351
1353
1354
744
1346
1344
703
701

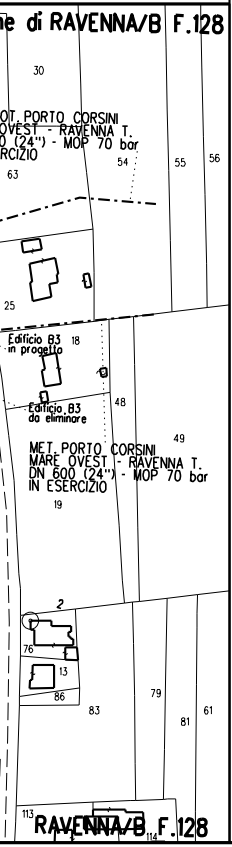
e di RAVENNA/B F.128
30
OT. PORTO CORSINI
OVEST - RAVENNA T.
0 (24") - MOP 70 bar
RCIZIO
54
55
56
63
25
Edificio B3
in progetto
18
48
Edificio B3
da eliminare
49
MET. PORTO CORSINI
MARE OVEST - RAVENNA T.
DN 600 (24") - MOP 70 bar
IN ESERCIZIO
19
2
76
13
86
83
79
81
61
113
RAVENNA/B F.128
114

LEGENDA

▨ —·—·—	Fascia di vincolo preordinato all' esproprio (v.p.e.) coincidente con la fascia di servitu'
▨ A	Ampliamento impianto esistente
▨ S	Strade di accesso definitive
🟩	Aree di occupazione temporanea
🟩 A	Allargamenti in corrispondenza di fiumi/infrastrutture esistenti
🟩 S	Strade di accesso provvisorie alle aree di passaggio
🟩 P	Piazzole provvisorie per i materiali
🟨	Impianti in progetto - Ottimizzazione di tracciato
🟨	Impianti in progetto - Tracciato autorizzato
—·—·—	Metanodotto in progetto - Ottimizzazione di tracciato
—·—·—	Metanodotto in progetto - Tracciato autorizzato
—·—·—	Altri metanodotti in progetto
—·—·—	Condotta in progetto da altra opera
—·—·—	Condotta in esercizio
—·—·—	Condotta da dismettere
—▭—	Attraversamento con Tubo di Protezione
—▤—	Attraversamento in Microtunnel / Cunicolo in CLS
—⋈—	Attraversamento in TOC
◎ V1	Vertice
○ P2	Picchetto
⋈	Punto di intercettazione di linea
⋈⧗	Punto di intercettazione di derivazione importante - linea
⋈⧗	Punto di intercettazione di derivazione importante - derivazione
⋈[	Punto di intercettazione con discaggio di allacciamento
⋈⧗	Punto di intercettazione di derivazione importante con discaggio - linea
⋈⧗	Punto di intercettazione di derivazione importante con discaggio - derivazione
▶◀	Punto di intercettazione di derivazione semplice stacco da linea
L/R	Punto di lancio e ricevimento pigs

Nota: Fogli Catastali aggiornati a Giugno 2022

Il presente disegno e' di proprieta' aziendale - La societa' tutelera' i propri diritti a termine di legge.

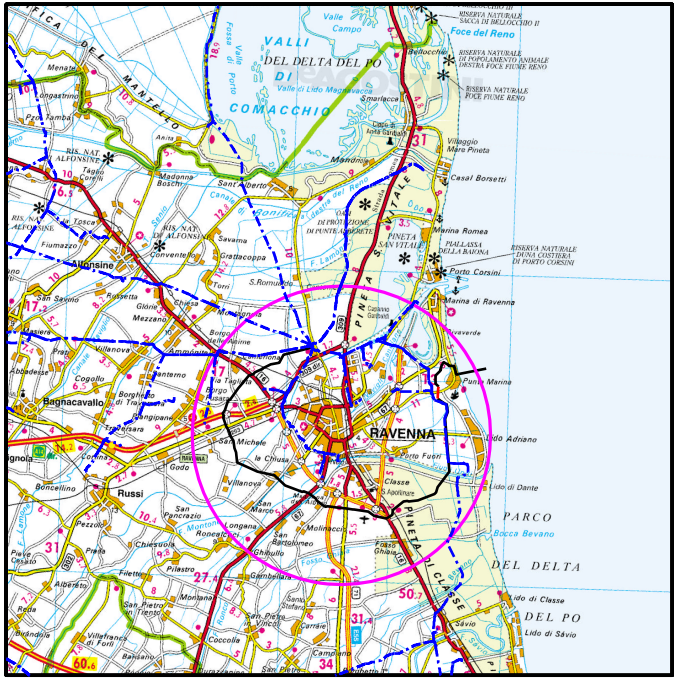
VALLI DEL DELTA DEL PO
COMACCHIO
Valle di Lido Magnavacca
RIS. NAT. ALFONSINE
Sant'Alberto
Casal Borsetti
Marina Romea
Porto Corsini
Marina di Ravenna
Punta Marina
Savarna
Mezzano
Glorie
Alfonsine
Fiumazzo
Bagnacavallo
Piangipane
RAVENNA
Russi
Godo
Classe
Porto Fuori
Lido Adriano
Lido di Dante
PARCO DEL DELTA
Lido di Classe
DEL PO
Lido di Savio

COROGRAFIA **SCALA 1:250.000**

Nel Comune di RAVENNA

Rev.	DATA	DESCRIZIONE	ELABORATO	VERIFICATO	APPROVATO
2	13/02/2023	EMISSIONE PER PERMESSI	D.BOLLETTA	A.GIGLIOTTI	M.BEGINI
1	20/09/2022	AGGIORNAMENTO EMISSIONE PER PERMESSI	D.BOLLETTA	A.GIGLIOTTI	M.BEGINI
0	06/07/2022	EMISSIONE PER PERMESSI	G.AIUDI	M.BEGINI	H.D.AIUDI

snam

PROGETTISTA techfem
Rif. TFM: 011-PJM22-001-20-DT-88E-5505

COMMESSA NQ/R22178
CODICE TECNICO ----

Met. Collegamento PDE FSRU Ravenna
al Nodo di Ravenna
DN 900 (36") DP 75 bar

DIS. N. PG-VPE2000-88E-35505
REVISIONE 2

PLANIMETRIA CATASTALE CON VPE ED AREE AD
OCCUPAZIONE TEMPORANEA

FG. 1 DI 1
SCALA 1:2000

DATI TECNICI FUNZIONALI

PARALLELISMO
AREE SOGGETTE A V.P.E.
IMPIANTO IN PROGETTO
STRADE DI ACCESSO DEFINITIVE
ALLARGAMENTI
STRADE DI ACCESSO PROVVISORIE ALLE AREE DI PASSAGGIO 🟩
PIAZZOLE PROVVISORIE PER MATERIALI
FUNZIONI DEL "PUNTO"

CONFINI AMMINISTRATIVI

DATI CARATTERISTICI

DATI DI COSTRUZIONE

PRESSIONE DI PROGETTO **75.0** bar
PRESSIONE MASSIMA DI ESERCIZIO (MOP) **75.0** bar
GRADO DI UTILIZZAZIONE DICHIARATO **f - 0.72**

REALIZZATO IN CONFORMITA' AL **D.M. 17/04/2008**
CONFORMITA' AL D.M NUMERO **D.M. 17/04/2008**
PER MODIFICHE REALIZZATE SUCCESSIVAMENTE

RIVESTIMENTO GIUNTI DI SALDATURA

Fasce Termorestringenti

DATI GENERALI

DN **900** SP **14.2** **[UNI-EN] 31273.00** m

LUNGHEZZA TOTALE IMPIANTO 31273.00 m.

FASE EMISSIONE Progetto

PLANIMETRIA 1:2000

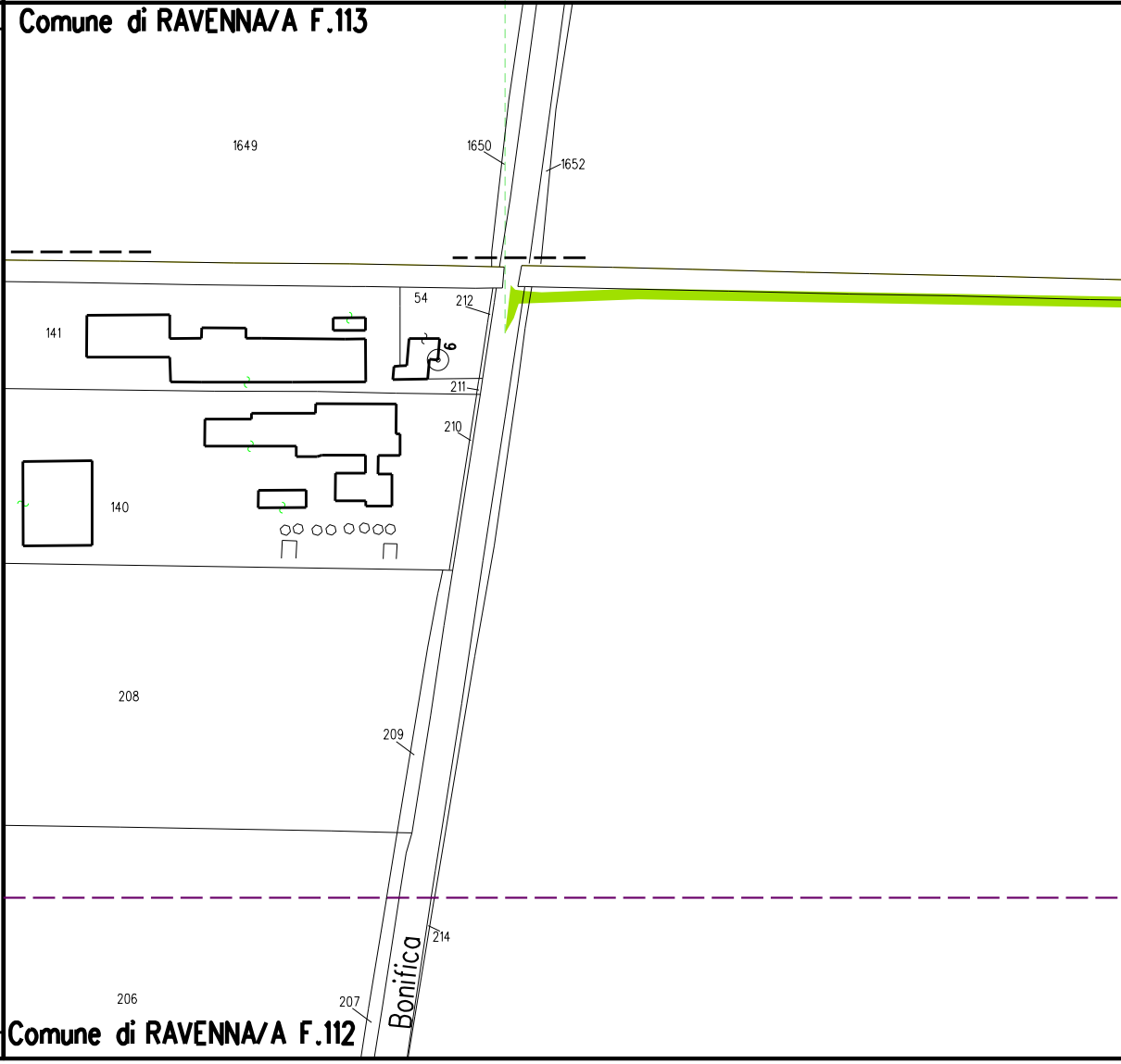
Comune di RAVENNA/A F.113
1649
1650
1652
54
212
141
6
211
210
140
208
209
214
206
207
Bonifica
Comune di RAVENNA/A F.112

CONFINI AMMINISTRATIVI

STRALCIO "1"

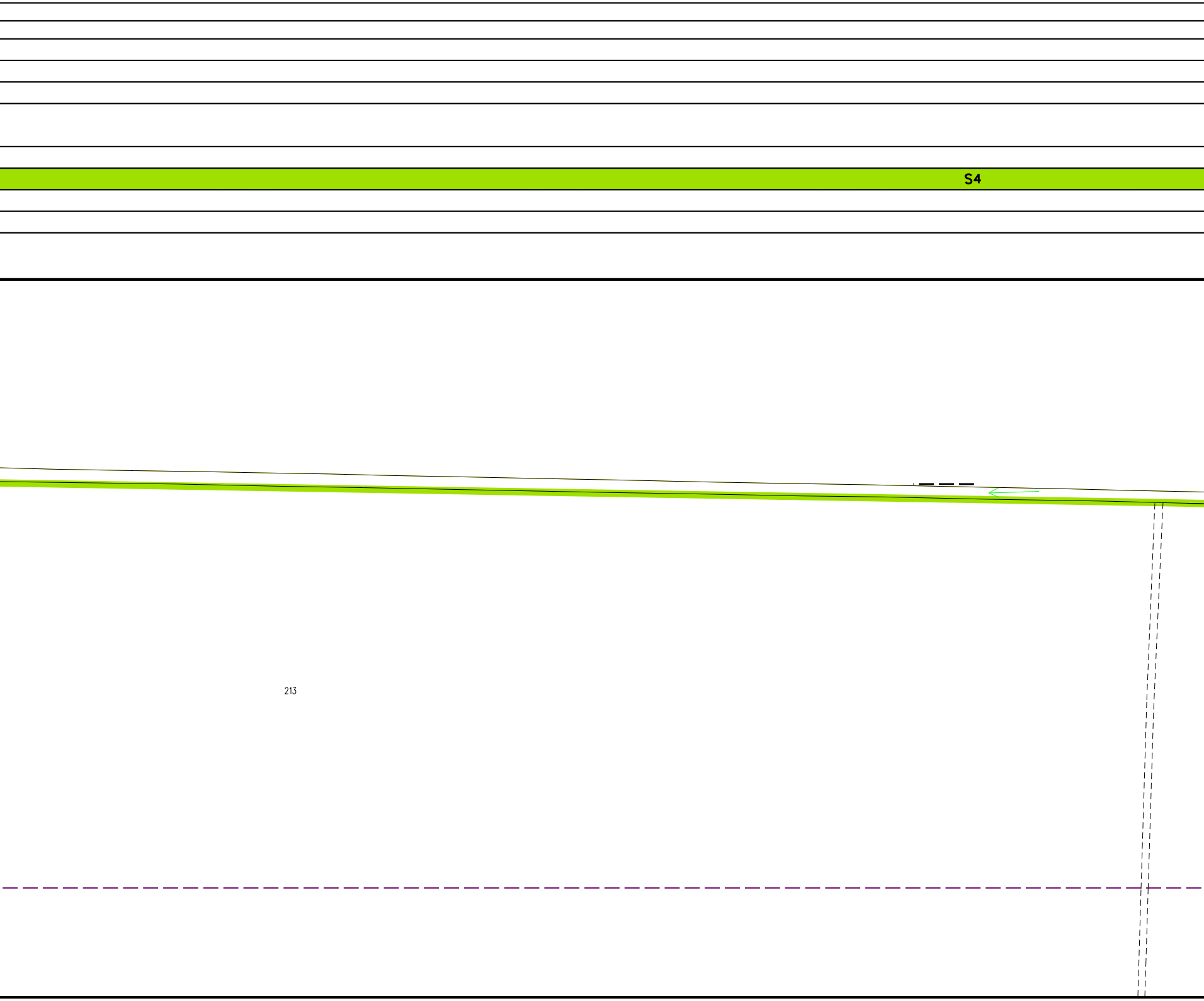

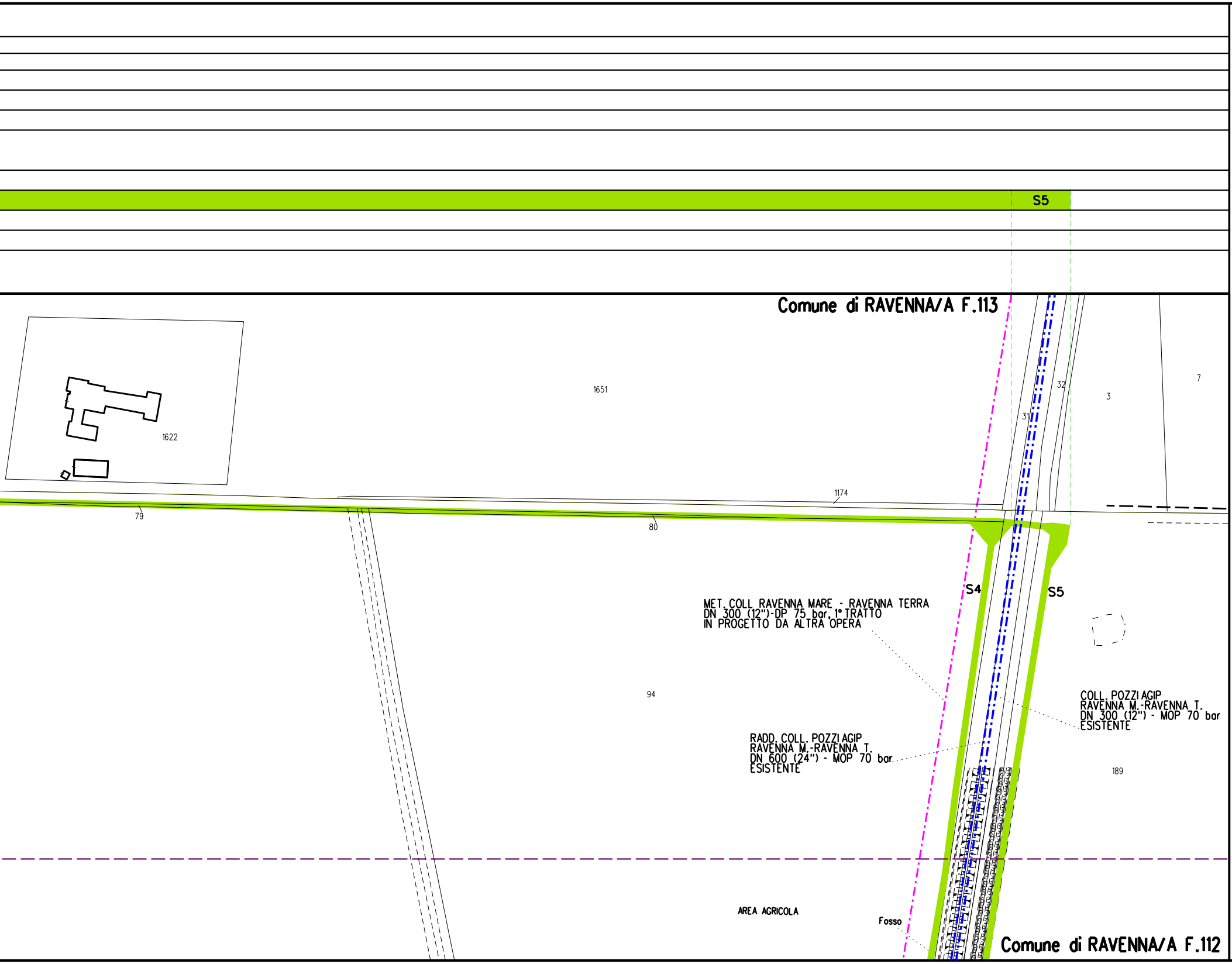
S5
Comune di RAVENNA/A F.113
1651
1622
31
32
3
7
1174
79
80
S4
S5
MET. COLL. RAVENNA MARE - RAVENNA TERRA
DN 300 (12")-DP 75 bar, 1° TRATTO
IN PROGETTO DA ALTRA OPERA
94
COLL. POZZI AGIP
RAVENNA M.-RAVENNA T.
DN 300 (12") - MOP 70 bar
ESISTENTE
RADD. COLL. POZZI AGIP
RAVENNA M.-RAVENNA T.
DN 600 (24") - MOP 70 bar
ESISTENTE
189
AREA AGRICOLA
Fosso
Comune di RAVENNA/A F.112

STRALCIO "2"

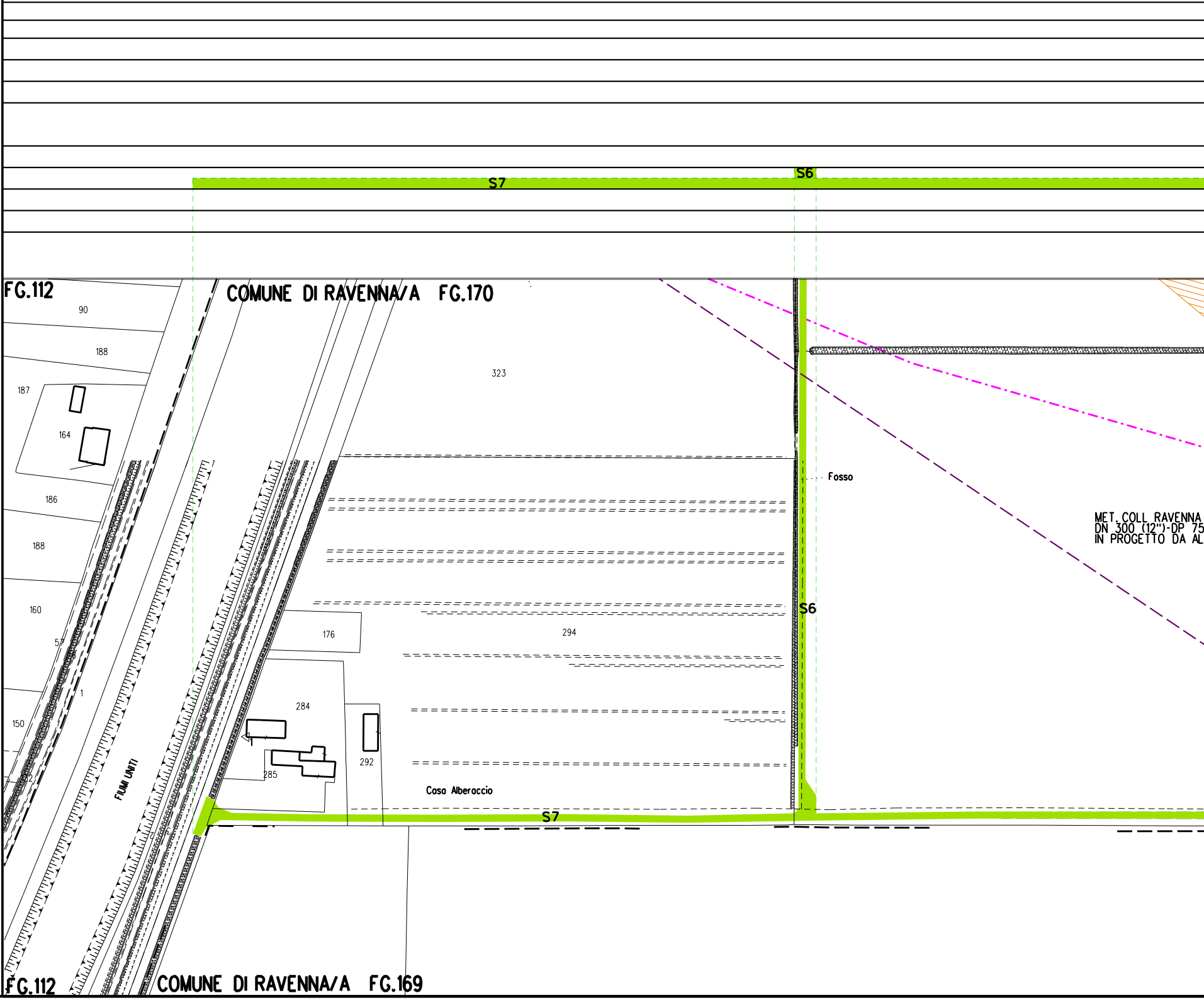
S7
S6
FG.112
COMUNE DI RAVENNA/A FG.170
90
188
187
164
186
188
160
57
1
150
2
323
Fosso
MET. COLL RAVENNA
DN 300 (12")-DP 75
IN PROGETTO DA AL
S6
176
294
284
292
285
Casa Alberaccio
FIUMI UNITI
S7
FG.112
COMUNE DI RAVENNA/A FG.169

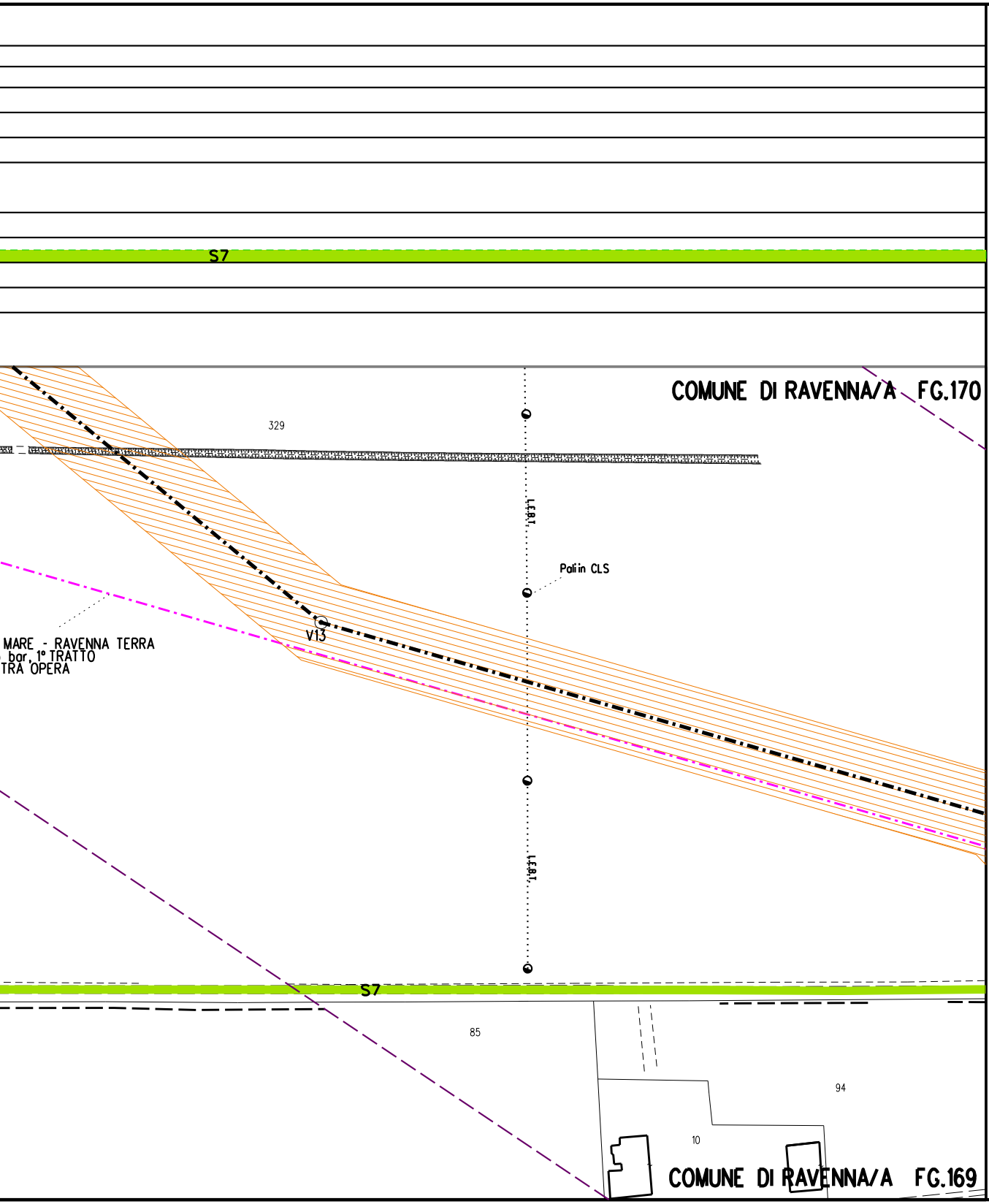
S7
COMUNE DI RAVENNA/A FG.170
329
L.E.B.T.
Pali in CLS
V13
MARE - RAVENNA TERRA
bar, 1° TRATTO
TRA OPERA
L.E.B.T.
S7
85
94
10
COMUNE DI RAVENNA/A FG.169

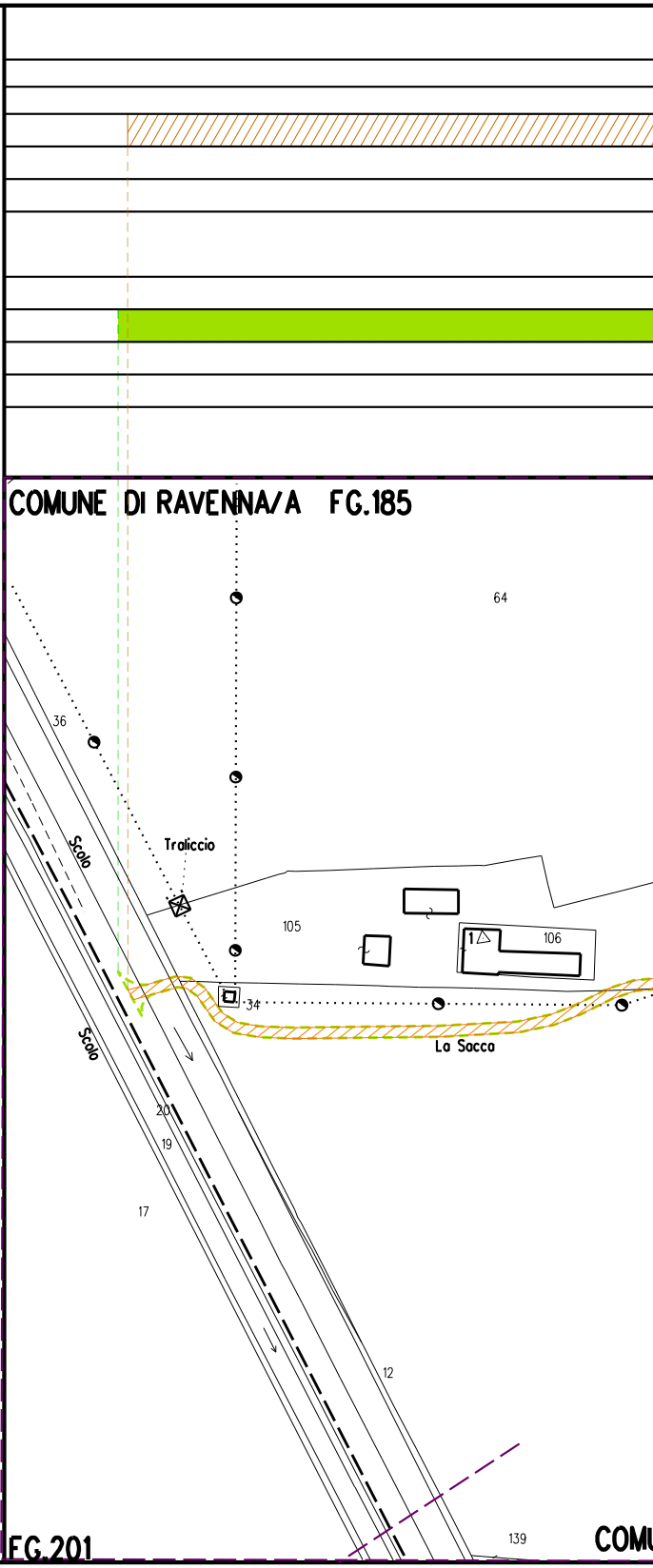
COMUNE DI RAVENNA/A FG.185
64
36
Scolo
Traliccio
105
106
1
34
La Sacca
Scolo
20
19
17
12
139
FG.201
COMU

STRALCIO "3"

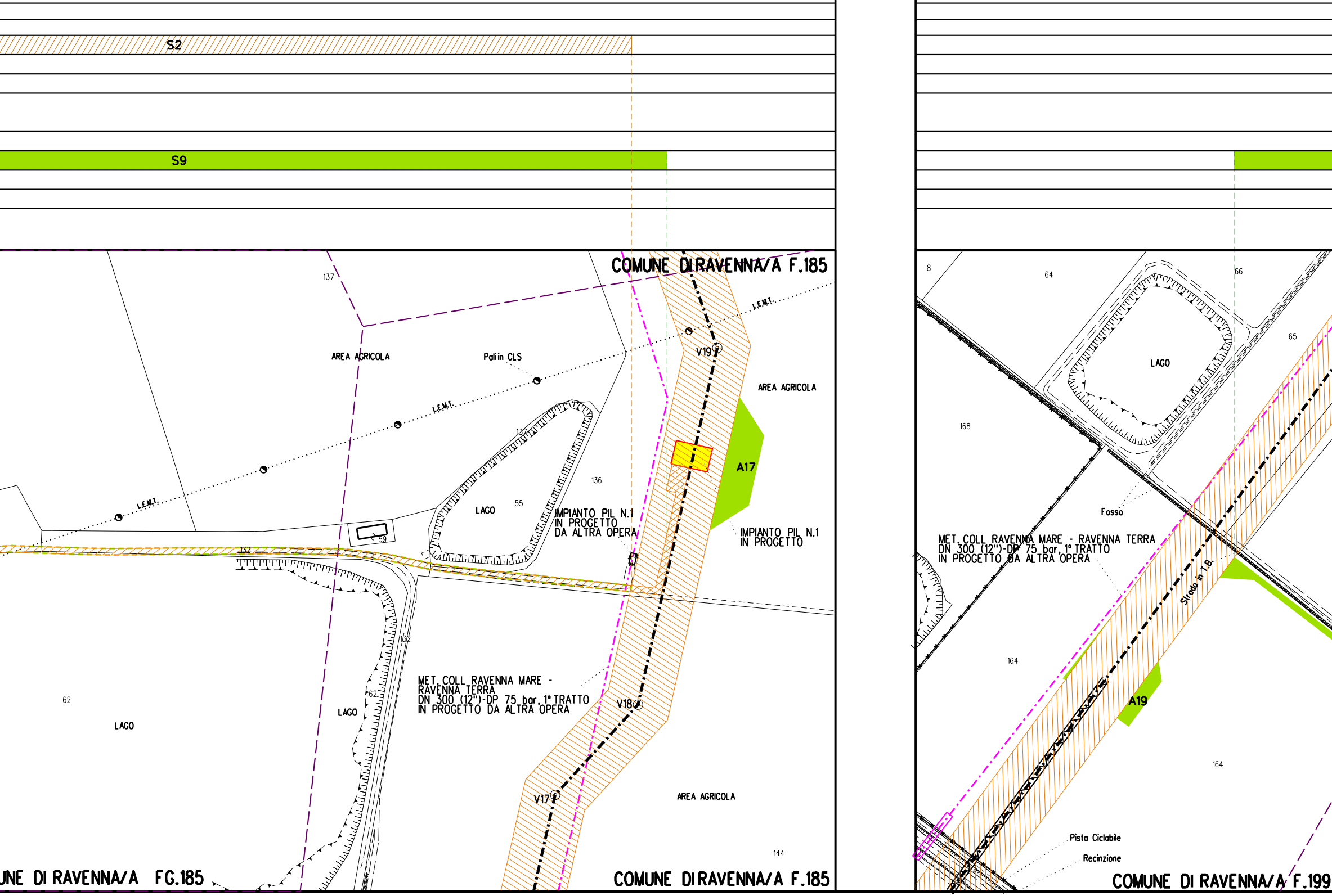
S2
S9
COMUNE DI RAVENNA/A F.185
137
AREA AGRICOLA
Pali in CLS
L.E.M.T.
L.E.M.T.
L.E.M.T.
L.E.M.T.
V19
AREA AGRICOLA
137
136
A17
LAGO
55
IMPIANTO PIL N.1
IN PROGETTO
DA ALTRA OPERA
IMPIANTO PIL N.1
IN PROGETTO
59
132
132
62
LAGO
LAGO
62
MET. COLL. RAVENNA MARE -
RAVENNA TERRA
DN 300 (12")-DP 75 bar, 1° TRATTO
IN PROGETTO DA ALTRA OPERA
V18
V17
AREA AGRICOLA
144
UNE DI RAVENNA/A FG.185
COMUNE DI RAVENNA/A F.185
8
64
66
65
LAGO
168
Fosso
MET. COLL. RAVENNA MARE - RAVENNA TERRA
DN 300 (12")-DP 75 bar, 1° TRATTO
IN PROGETTO DA ALTRA OPERA
Strada in T.B.
164
A19
164
Pista Ciclabile
Recinzione
COMUNE DI RAVENNA/A F.199

STRALCIO "4"

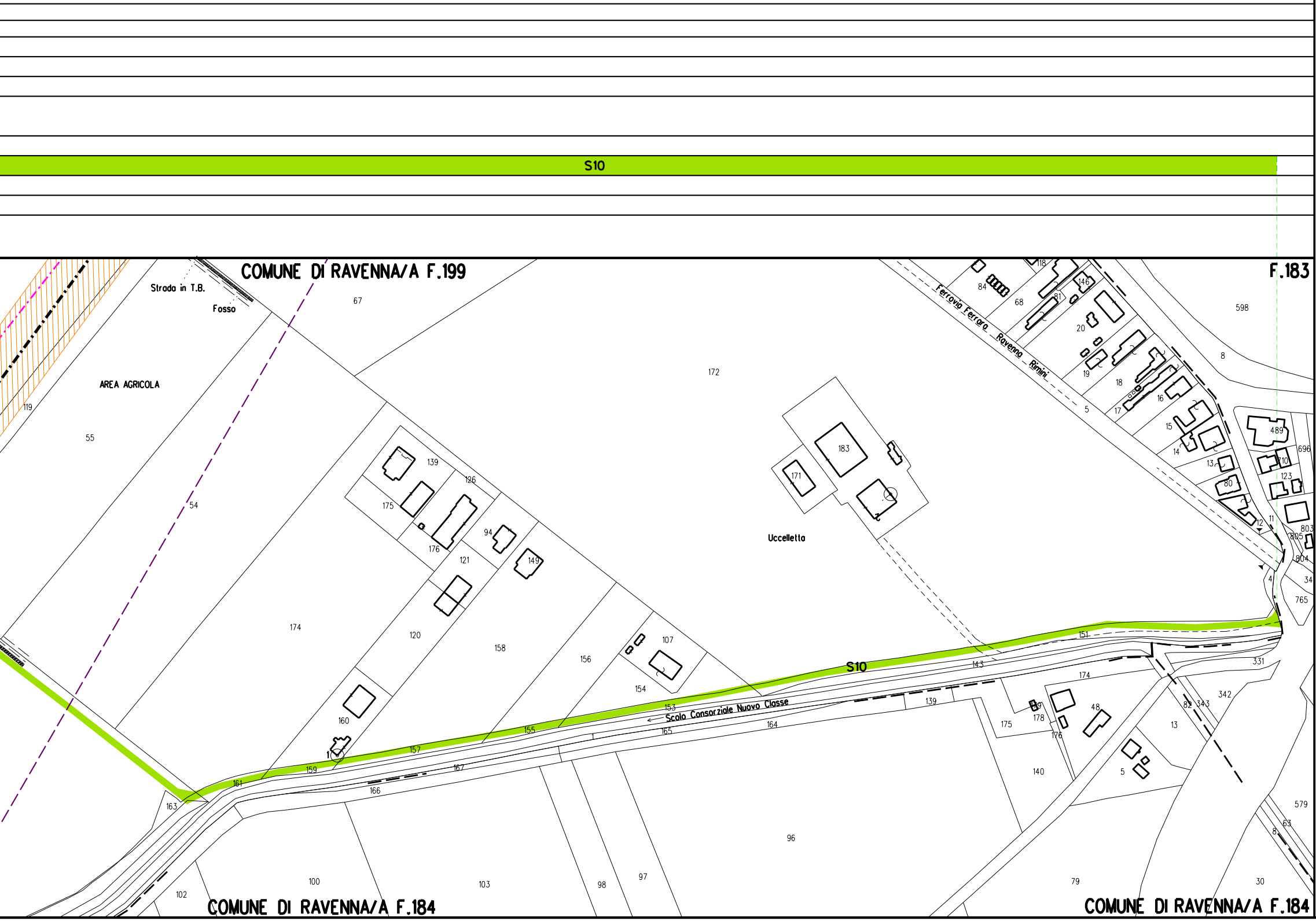
S10
COMUNE DI RAVENNA/A F.199
F.183
Strada in T.B.
Fosso
AREA AGRICOLA
Ferrovia Ferrara _ Ravenna _ Rimini
Uccelletta
S10
Scolo Consorziale Nuovo Classe
COMUNE DI RAVENNA/A F.184
COMUNE DI RAVENNA/A F.184
67
172
598
8
119
55
54
174
139
126
175
176
94
149
121
120
158
156
107
154
160
159
161
157
155
153
165
164
167
166
163
183
171
151
143
331
342
343
82
13
5
174
48
178
175
176
140
139
100
102
103
98
97
96
79
30
579
63
84
68
146
81
20
19
18
16
17
15
14
13
80
12
11
4
5
489
696
710
123
803
805
804
34
765

STRALCIO "5"

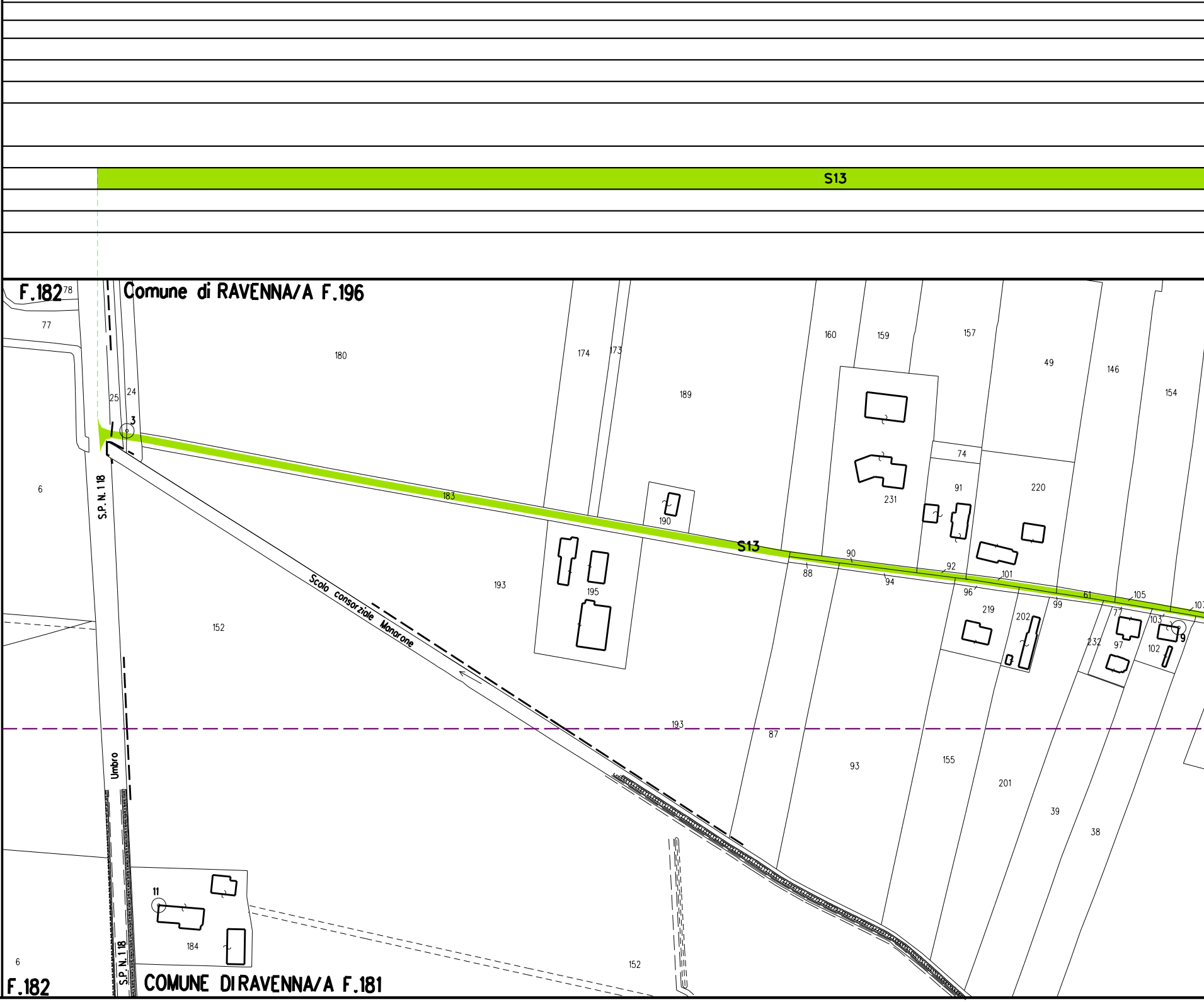
S13
F.182
Comune di RAVENNA/A F.196
COMUNE DI RAVENNA/A F.181
S.P.N.118
Umbro
Scolo consorziale Manarone
78
77
180
174
173
189
160
159
157
49
146
154
25
24
3
6
183
190
195
193
231
74
91
220
88
90
92
94
96
101
99
61
105
107
219
202
232
77
97
103
102
9
152
193
87
93
155
201
39
38
11
184
6
152

STRALCIO

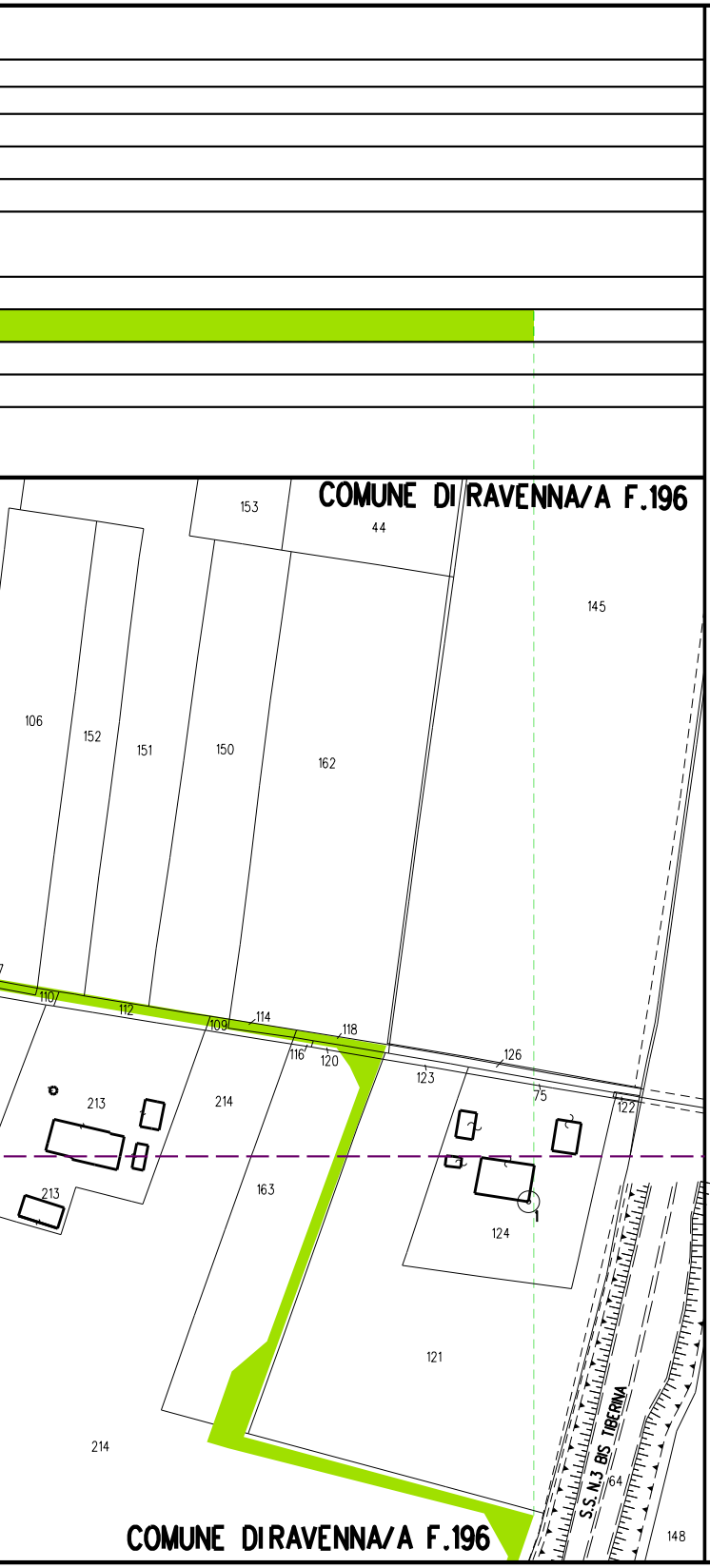
COMUNE DI RAVENNA/A F.196
153
44
145
106
152
151
150
162
110
112
109
114
118
116
120
126
123
75
122
213
214
213
163
124
1
121
214
S.S. N.3 BIS TIBERINA
64
148
COMUNE DI RAVENNA/A F.196

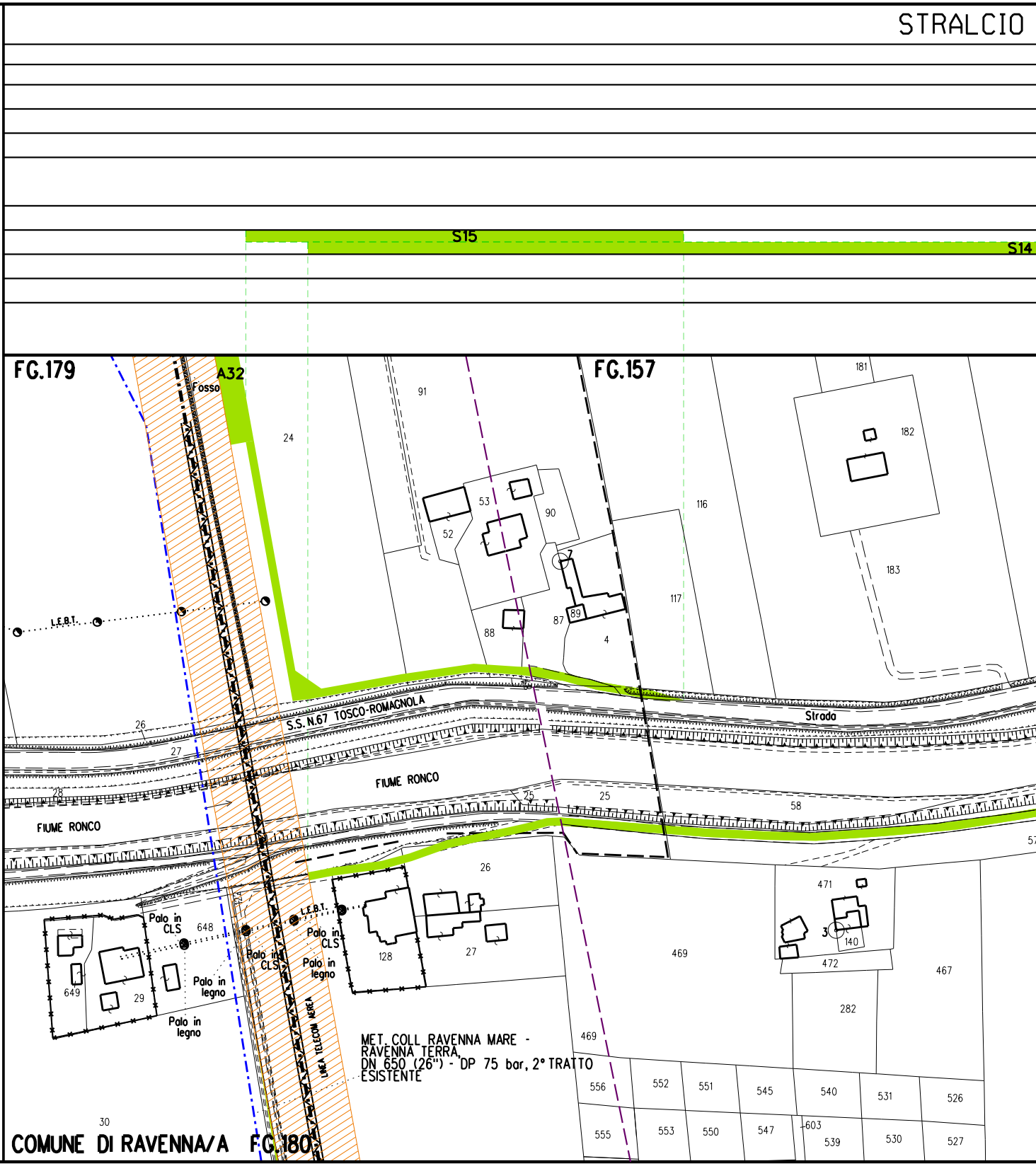
S15
S14
FG.179
A32
Fosso
24
91
FG.157
181
182
53
90
52
116
183
7
117
88
87
89
4
L.E.B.T.
S.S. N.67 TOSCO-ROMAGNOLA
Strada
26
27
28
FIUME RONCO
FIUME RONCO
25
25
58
57
26
471
3
140
472
469
467
282
Palo in CLS
648
L.E.B.T.
Palo in CLS
Palo in CLS
Palo in legno
Palo in legno
Palo in legno
649
29
128
27
LINEA TELECOM AEREA
MET. COLL. RAVENNA MARE - RAVENNA TERRA, DN 650 (26") - DP 75 bar, 2° TRATTO ESISTENTE
469
556
552
551
545
540
531
526
555
553
550
547
603
539
530
527
30
COMUNE DI RAVENNA/A FG.180

"6"

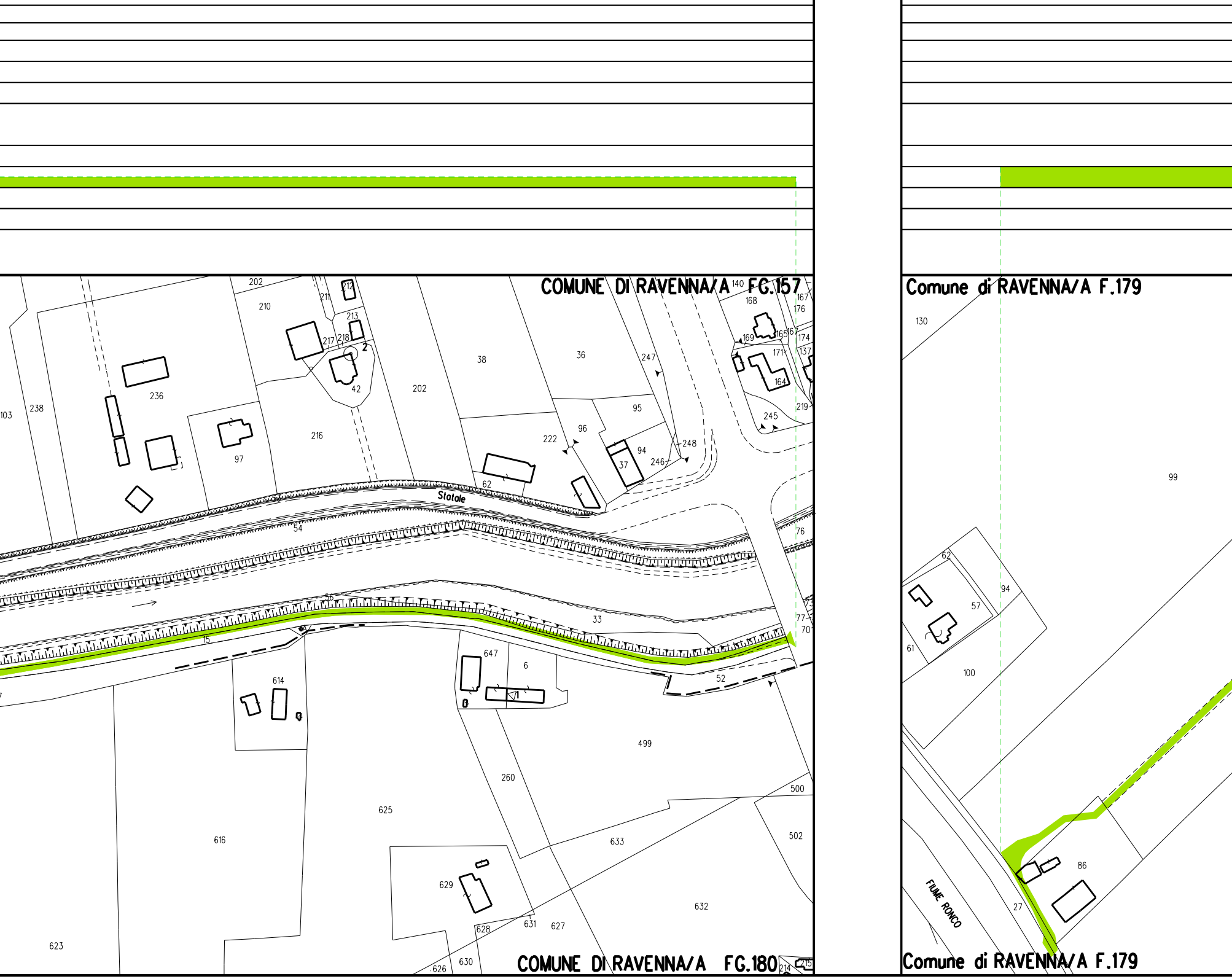
COMUNE DI RAVENNA/A FG.157
COMUNE DI RAVENNA/A FG.180
Comune di RAVENNA/A F.179
Comune di RAVENNA/A F.179
Statale
FIUME RONCO
202
210
212
211
213
217
218
2
42
236
238
103
97
216
202
38
36
247
95
96
222
94
37
246
248
62
140
168
167
176
169
165
167
174
171
137
164
219
245
54
76
56
33
15
77
70
647
6
614
52
499
260
625
616
633
500
502
629
632
623
628
631
627
626
630
214
215
130
99
62
94
57
61
100
86
27

STRALCIO "7"

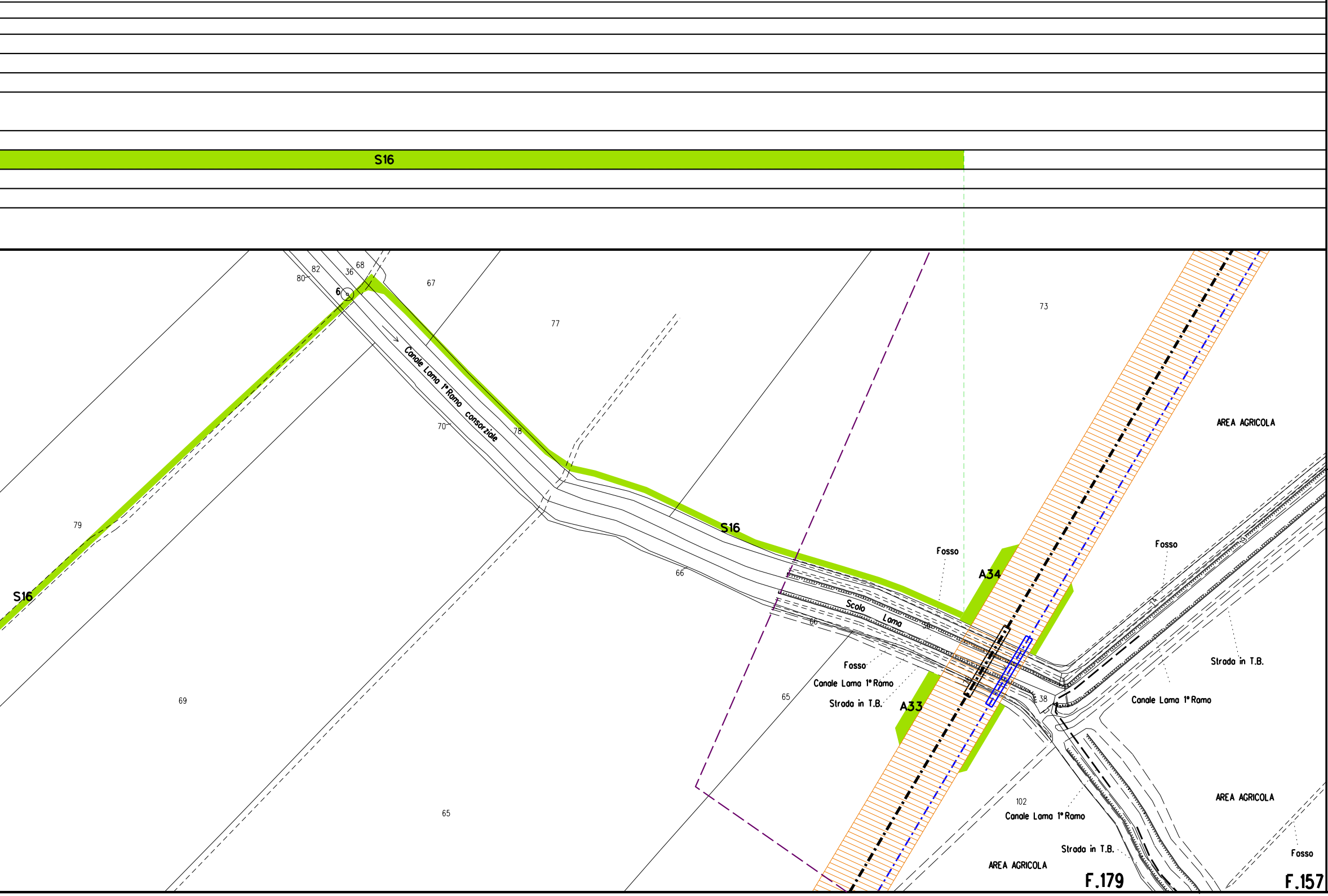
S16
80
82
36
68
6
67
77
73
Canale Lama 1° Ramo consorziale
70
78
79
S16
S16
66
Fosso
A34
Fosso
AREA AGRICOLA
Scolo Lama
60
Fosso
Canale Lama 1° Ramo
Strada in T.B.
A33
65
38
Strada in T.B.
Canale Lama 1° Ramo
69
65
102
Canale Lama 1° Ramo
AREA AGRICOLA
Strada in T.B.
AREA AGRICOLA
Fosso
F.179
F.157

STRALCIO "8"

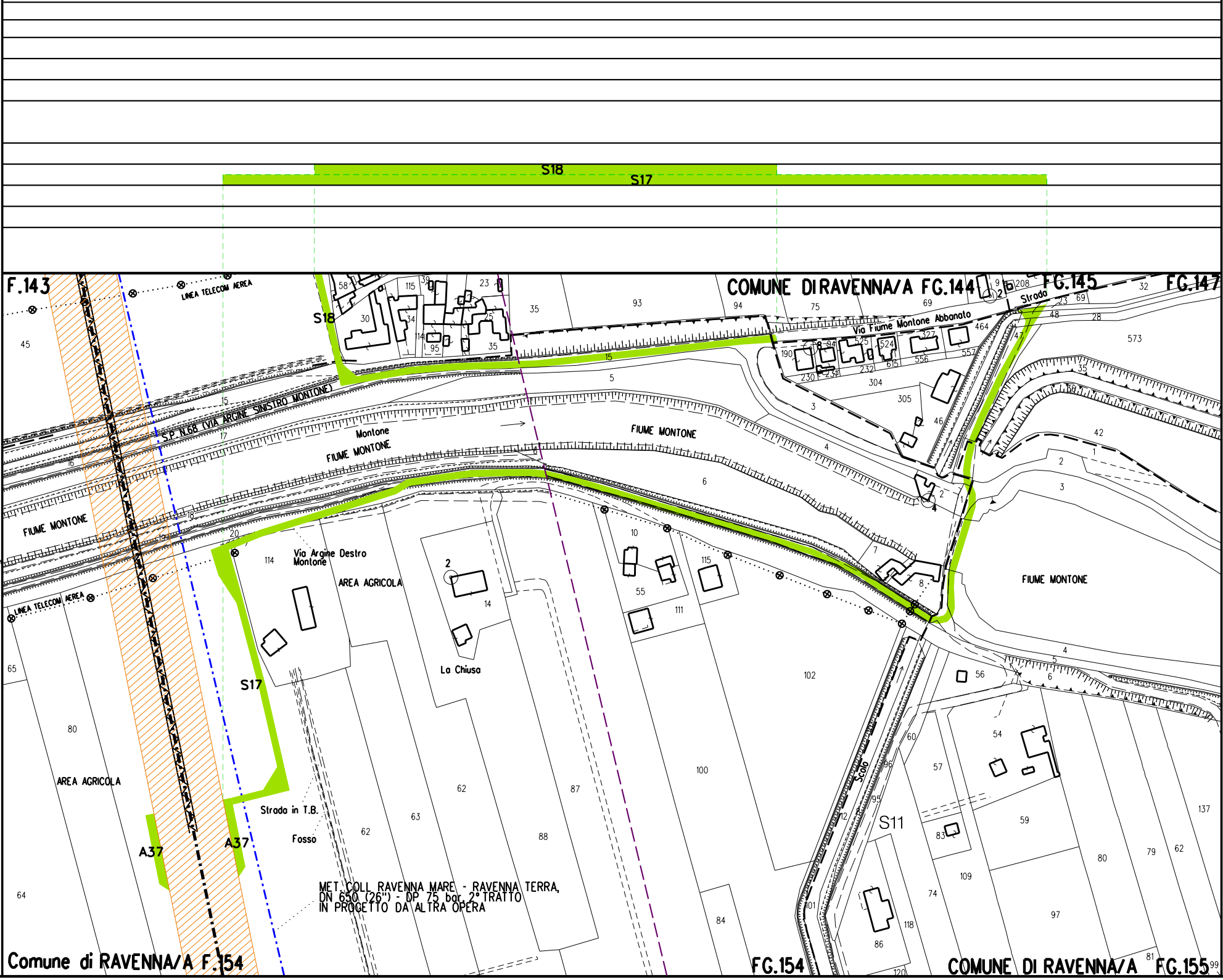
S18
S17
F.143
COMUNE DI RAVENNA/A FG.144
FG.145
FG.147
LINEA TELECOM AEREA
S.P. N.68 (VIA ARGINE SINISTRO MONTONE)
Via Fiume Montone Abbanato
Strada
Montone
FIUME MONTONE
Via Argine Destro Montone
AREA AGRICOLA
La Chiusa
Strada in T.B.
Fosso
A37
A37
Scolo
S11
MET. COLL. RAVENNA MARE - RAVENNA TERRA, DN 650 (26") - DP 75 bar, 2° TRATTO IN PROGETTO DA ALTRA OPERA
Comune di RAVENNA/A F.154
FG.154
COMUNE DI RAVENNA/A FG.155

STRALCIO "9"

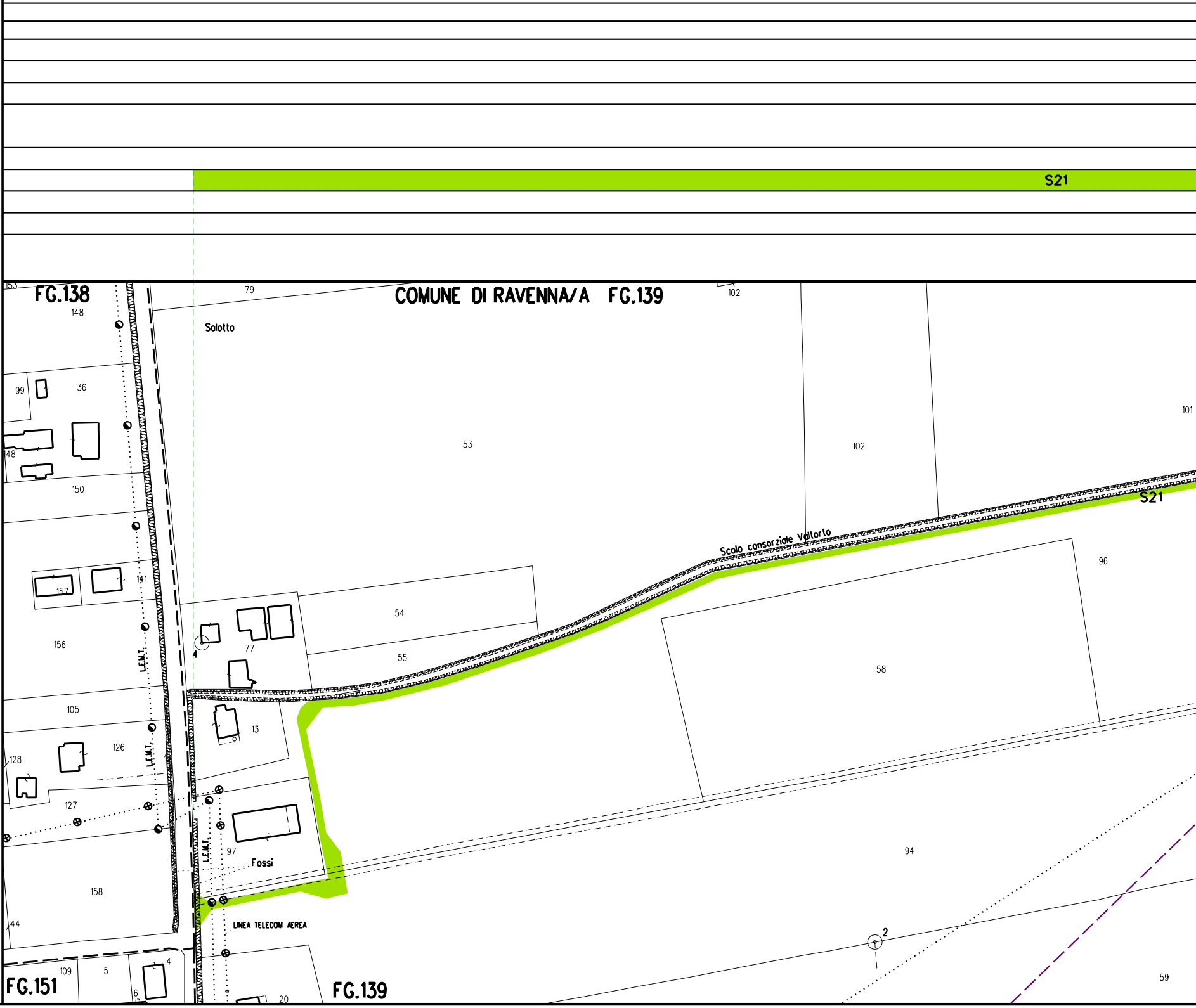
S21
FG.138
153
148
99
36
48
150
157
141
156
L.E.M.T.
105
128
126
L.E.M.T.
127
158
44
FG.151
109
5
4
6
79
COMUNE DI RAVENNA/A FG.139
102
Salotto
53
102
101
Scolo consorziale Valtorto
S21
96
54
55
77
4
13
58
97
L.E.M.T.
Fossi
94
LINEA TELECOM AEREA
2
20
FG.139
59

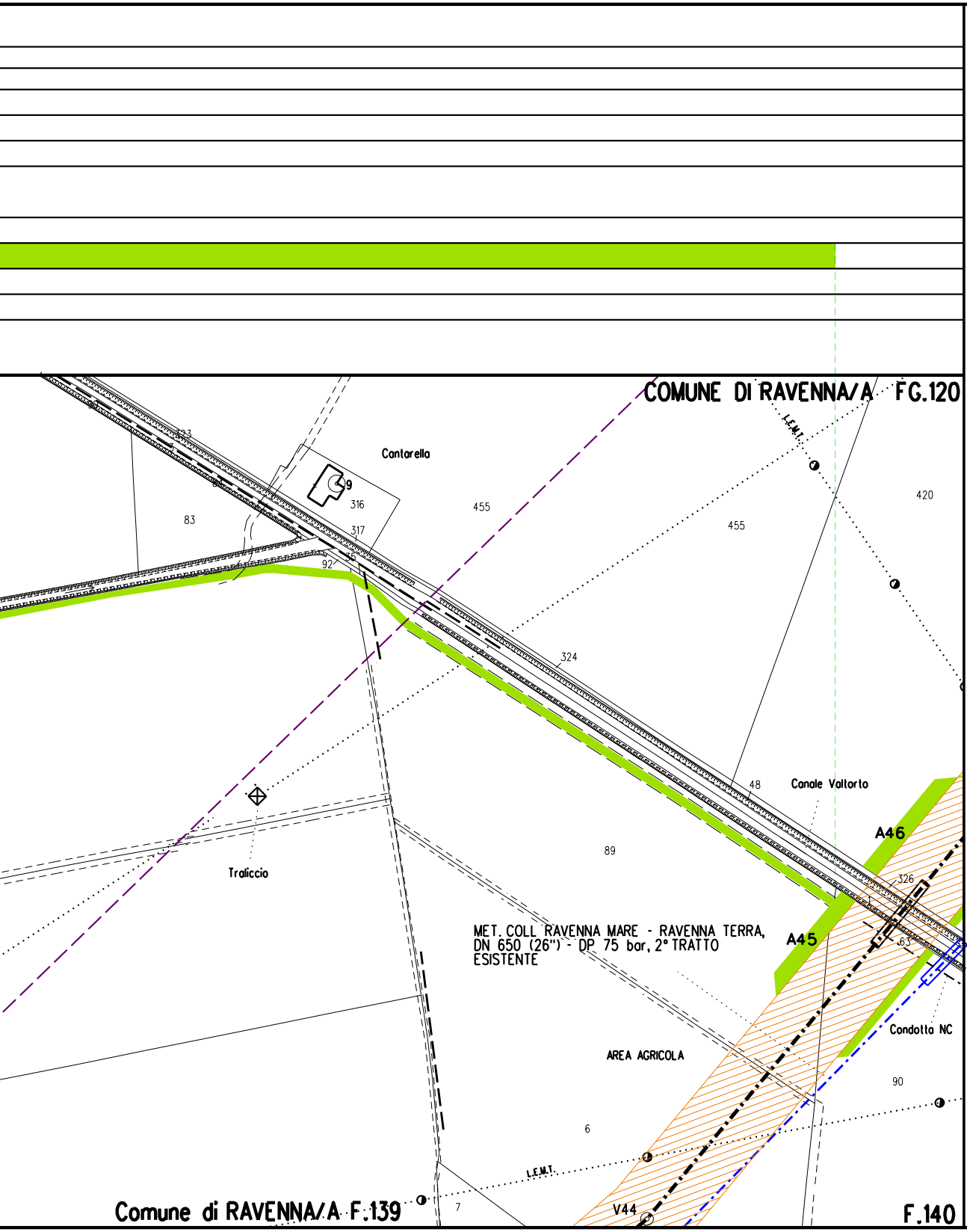
COMUNE DI RAVENNA/A FG.120
Cantarella
L.E.M.T.
455
420
83
316
317
92
324
48
Canale Vallorto
A46
A45
326
63
Traliccio
89
MET. COLL. RAVENNA MARE - RAVENNA TERRA, DN 650 (26") - DP 75 bar, 2° TRATTO ESISTENTE
Condotta NC
AREA AGRICOLA
90
6
7
L.E.M.T.
V44
Comune di RAVENNA/A F.139
F.140

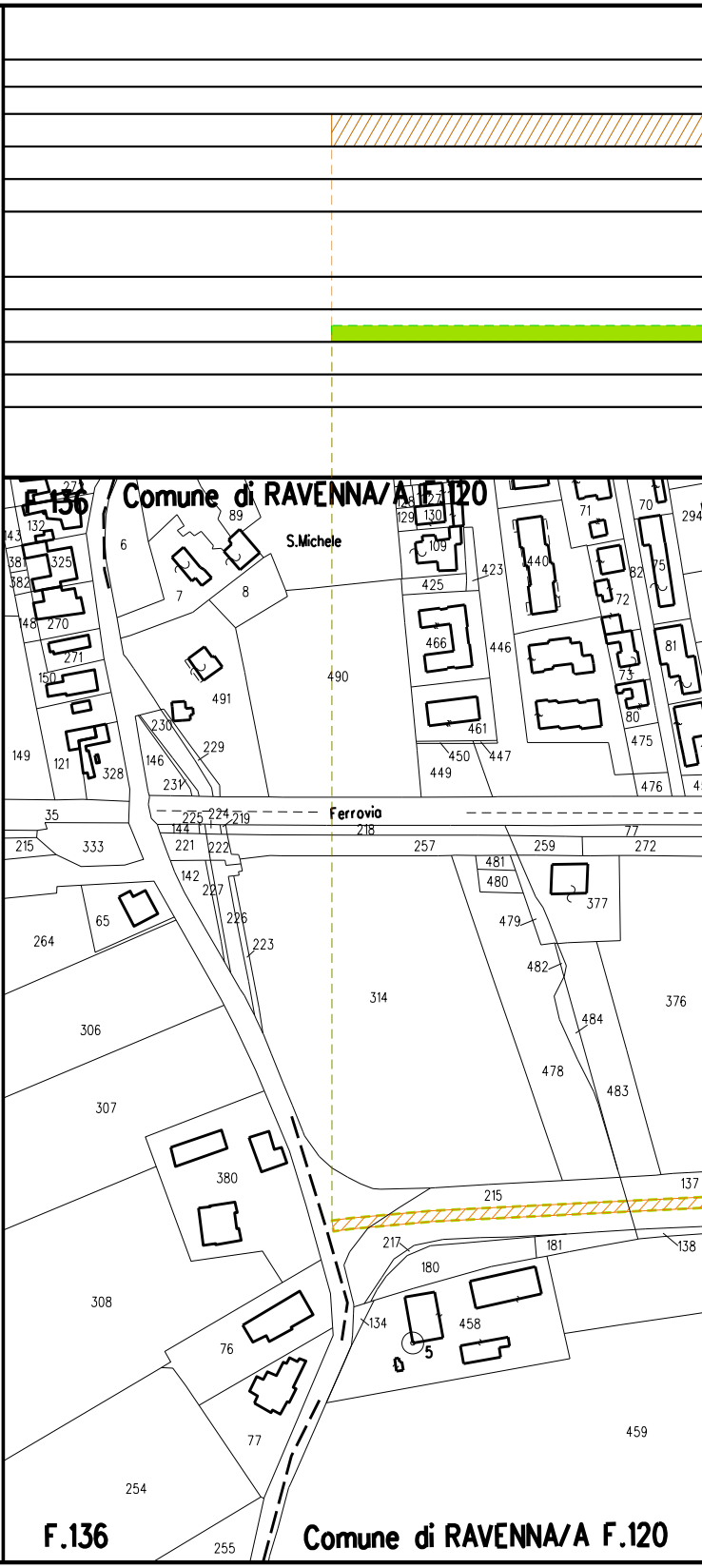
F.136
Comune di RAVENNA/A F.120
S.Michele
Ferrovia
490
491
314
215
380
76
77
254
255
264
306
307
308
333
65
459
458
180
181
217
134
137
138
376
377
478
483
484
482
479
F.136
Comune di RAVENNA/A F.120

STRALCIO "10"

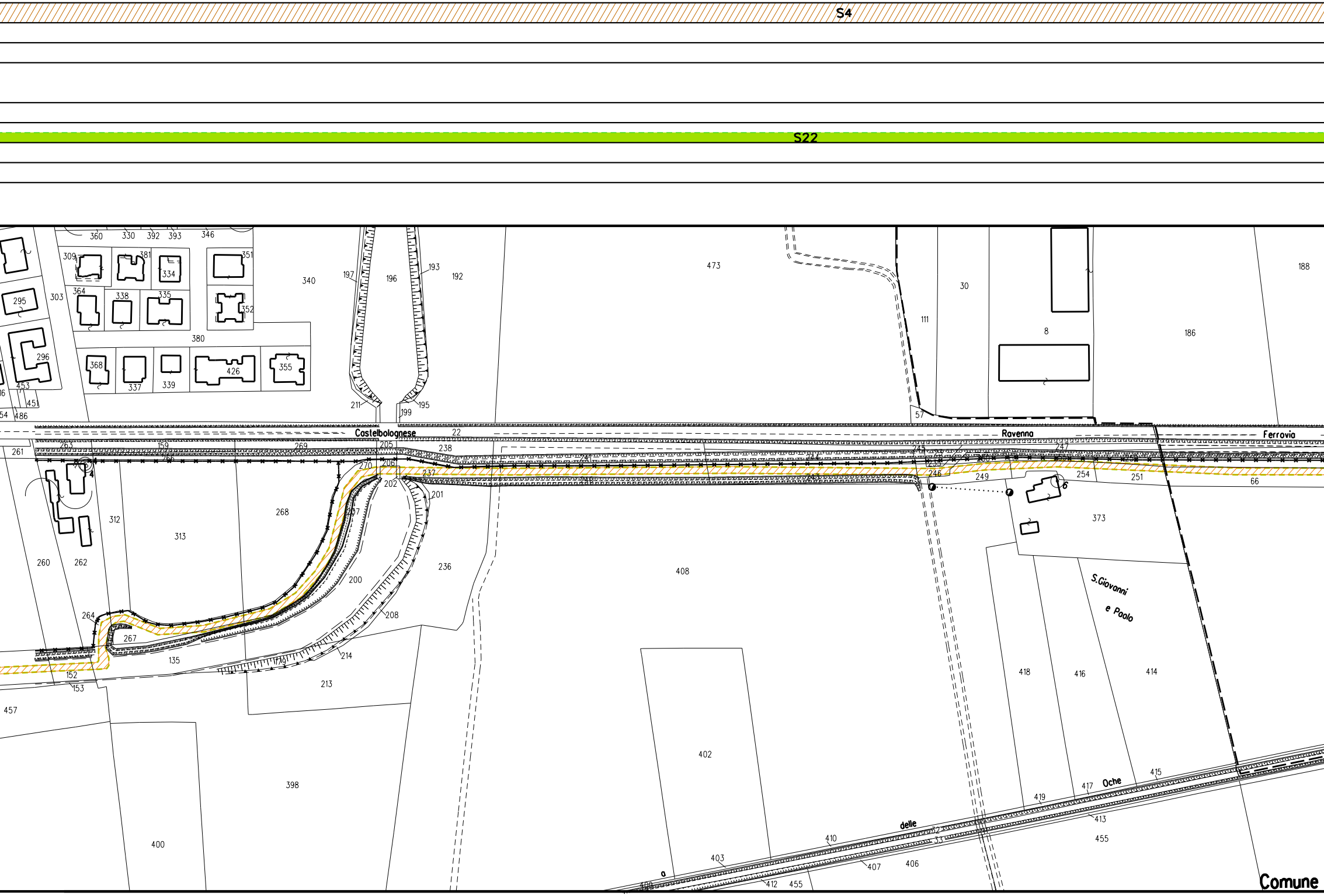
S4
S22
Castelbolognese
Ravenna
Ferrovia
S.Giovanni
e Paolo
delle
Oche
Comune
473
188
30
111
8
186
57
340
196
192
197
193
211
195
199
22
238
237
202
201
205
206
270
269
268
313
312
260
262
264
267
135
152
153
457
200
208
236
214
213
398
400
408
402
373
249
246
254
251
66
418
416
414
419
417
415
413
455
410
403
407
406
412
360
330
392
393
346
309
381
351
334
295
303
364
338
335
352
380
296
368
337
339
426
355
453
451
486
261
159

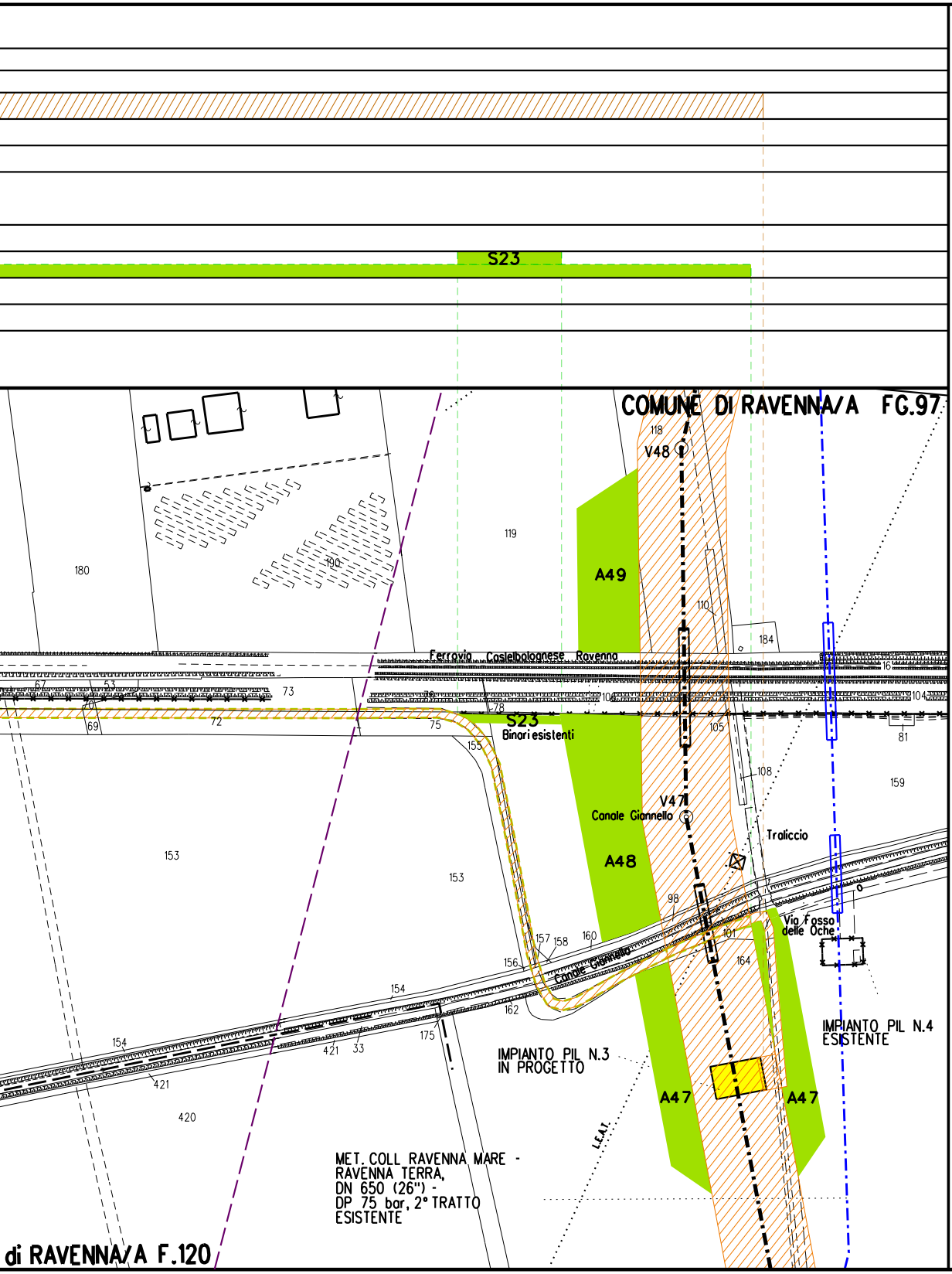
S23
COMUNE DI RAVENNA/A FG.97
118
V48
119
180
190
A49
110
184
Ferrovia Castelbolognese Ravenna
16
67
53
73
70
69
72
75
78
S23
Binari esistenti
104
105
81
155
108
159
153
153
V47
Canale Giannello
A48
Traliccio
98
Via Fosso delle Oche
157
158
160
101
164
156
Canale Giannello
154
162
175
154
421
33
421
420
IMPIANTO PIL N.3 IN PROGETTO
IMPIANTO PIL N.4 ESISTENTE
A47
A47
L.E.A.T.
MET. COLL. RAVENNA MARE - RAVENNA TERRA, DN 650 (26") - DP 75 bar, 2° TRATTO ESISTENTE
di RAVENNA/A F.120

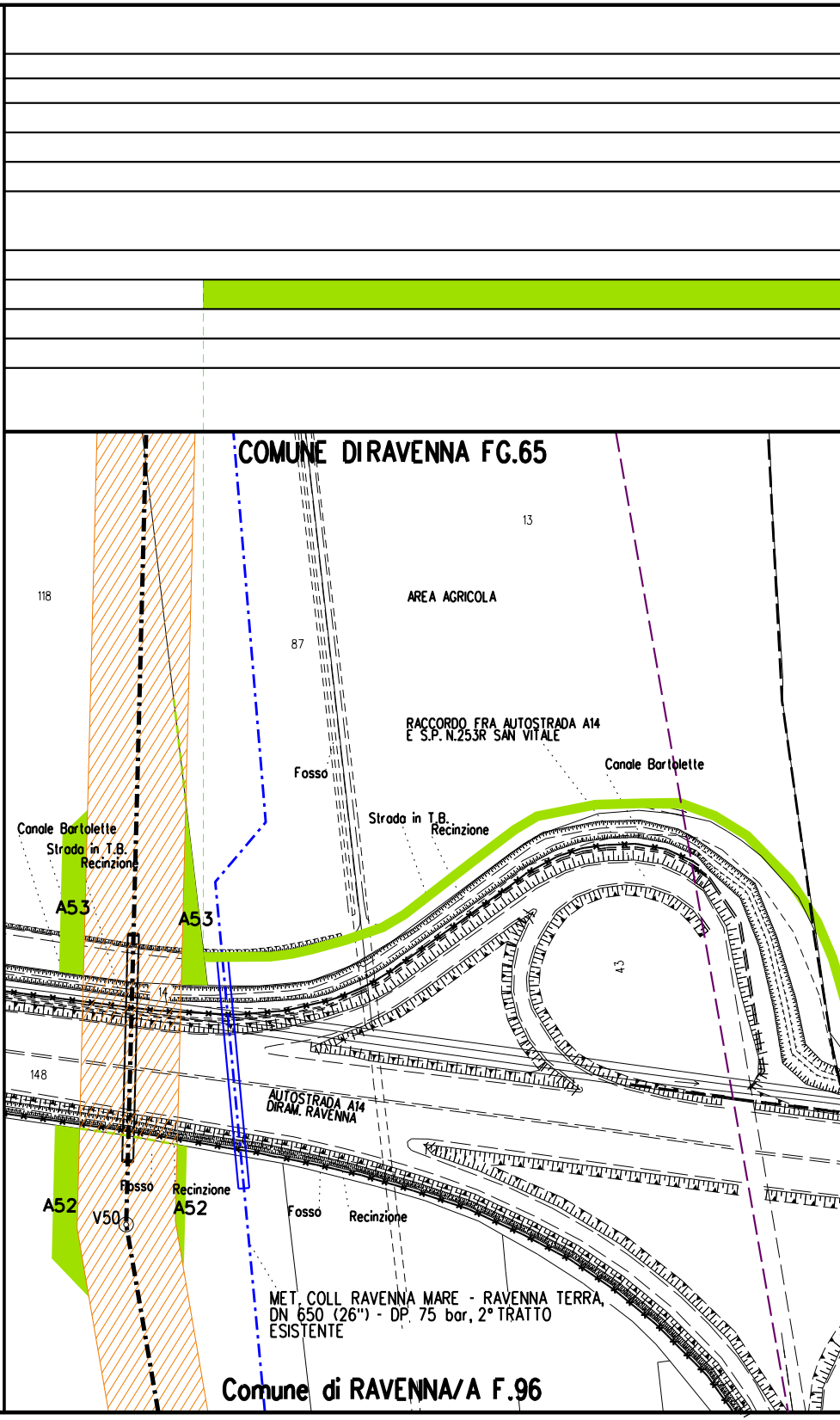
COMUNE DI RAVENNA FG.65
13
118
AREA AGRICOLA
87
RACCORDO FRA AUTOSTRADA A14 E S.P. N.253R SAN VITALE
Fosso
Canale Bartolette
Canale Bartolette
Strada in T.B. Recinzione
Strada in T.B. Recinzione
A53
A53
43
14
148
AUTOSTRADA A14 DIRAM. RAVENNA
Fosso
Recinzione
A52
A52
V50
Fosso
Recinzione
MET. COLL. RAVENNA MARE - RAVENNA TERRA, DN 650 (26") - DP 75 bar, 2° TRATTO ESISTENTE
Comune di RAVENNA/A F.96

STRALCIO "11"

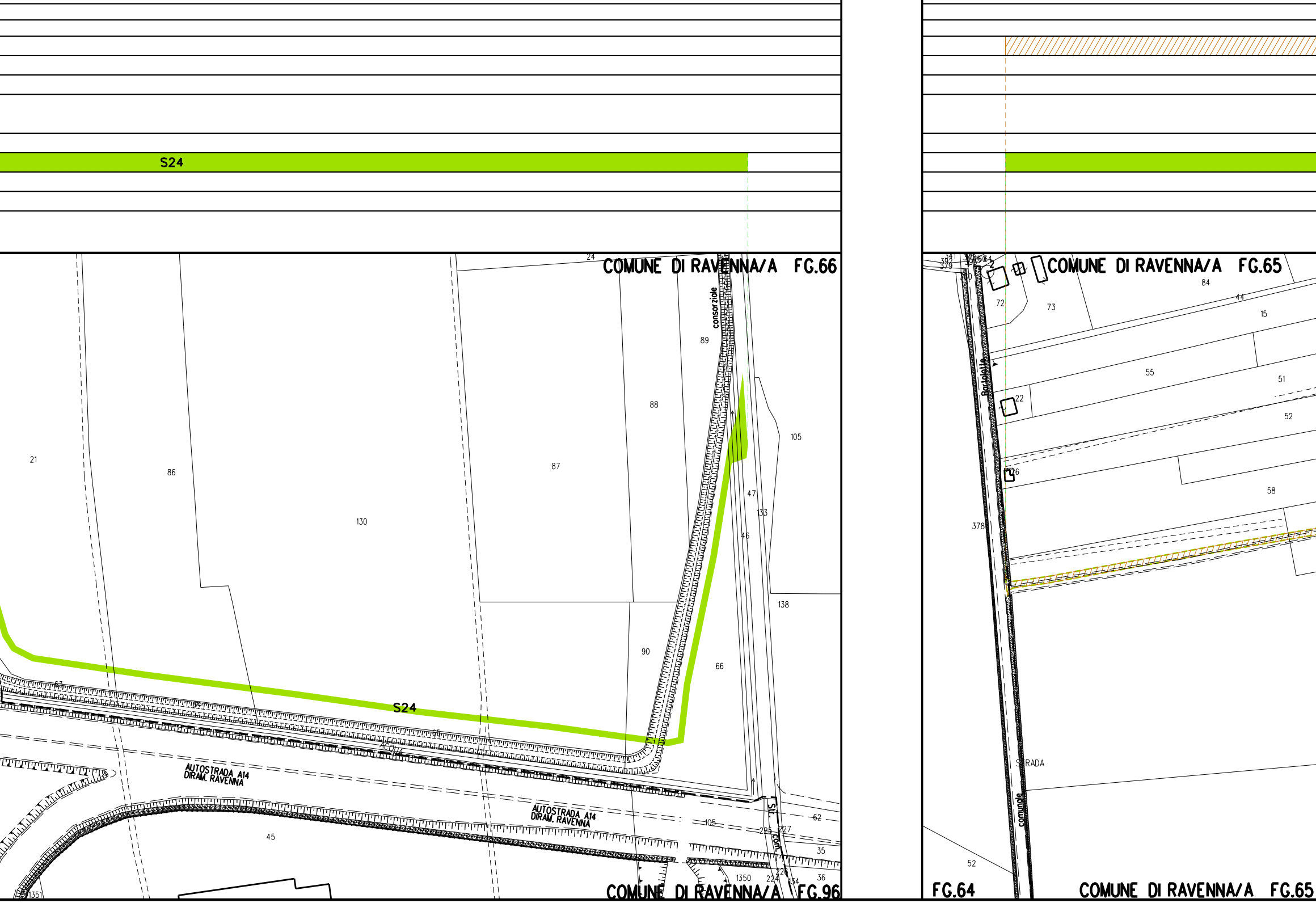
S24
COMUNE DI RAVENNA/A FG.66
24
consorziale
89
88
105
87
21
86
130
47
133
46
138
90
66
S24
ACQUA
AUTOSTRADA A14 DIRAM. RAVENNA
AUTOSTRADA A14 DIRAM. RAVENNA
45
105
62
225
227
Str. com.
35
1350
224
226
134
36
1351
COMUNE DI RAVENNA/A FG.96
COMUNE DI RAVENNA/A FG.65
84
72
73
44
15
55
51
22
52
126
58
378
STRADA
comunale
52
FG.64
COMUNE DI RAVENNA/A FG.65

STRALCIO "12"

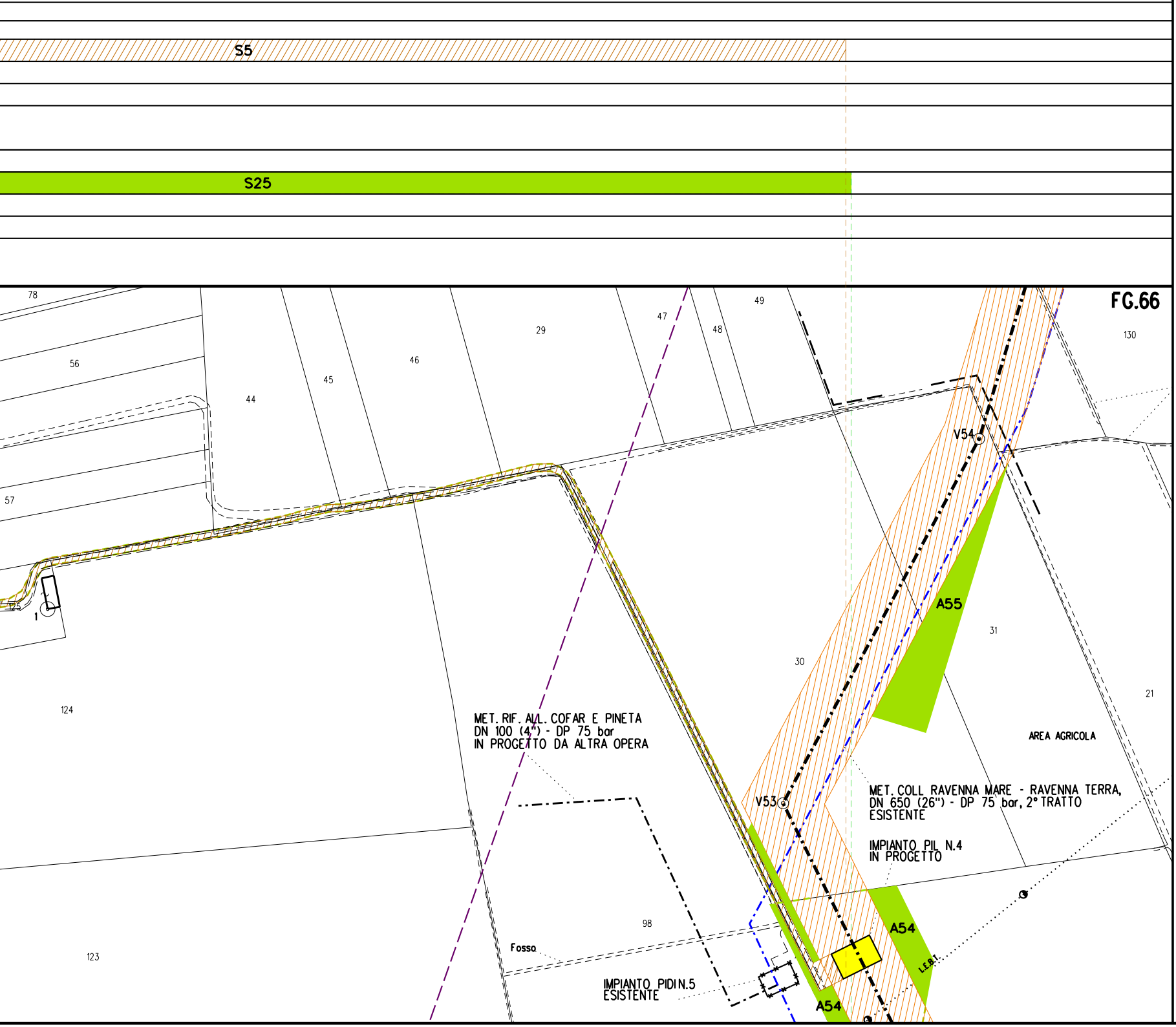
S5
S25
FG.66
78
56
57
44
45
46
29
47
48
49
130
1
125
124
123
30
31
21
98
V54
V53
A55
A54
A54
MET. RIF. ALL. COFAR E PINETA
DN 100 (4") - DP 75 bar
IN PROGETTO DA ALTRA OPERA
MET. COLL RAVENNA MARE - RAVENNA TERRA,
DN 650 (26") - DP 75 bar, 2° TRATTO
ESISTENTE
IMPIANTO PIL N.4
IN PROGETTO
AREA AGRICOLA
Fosso
IMPIANTO PIDI N.5
ESISTENTE
L.E.B.T.

STRALCIO "13"

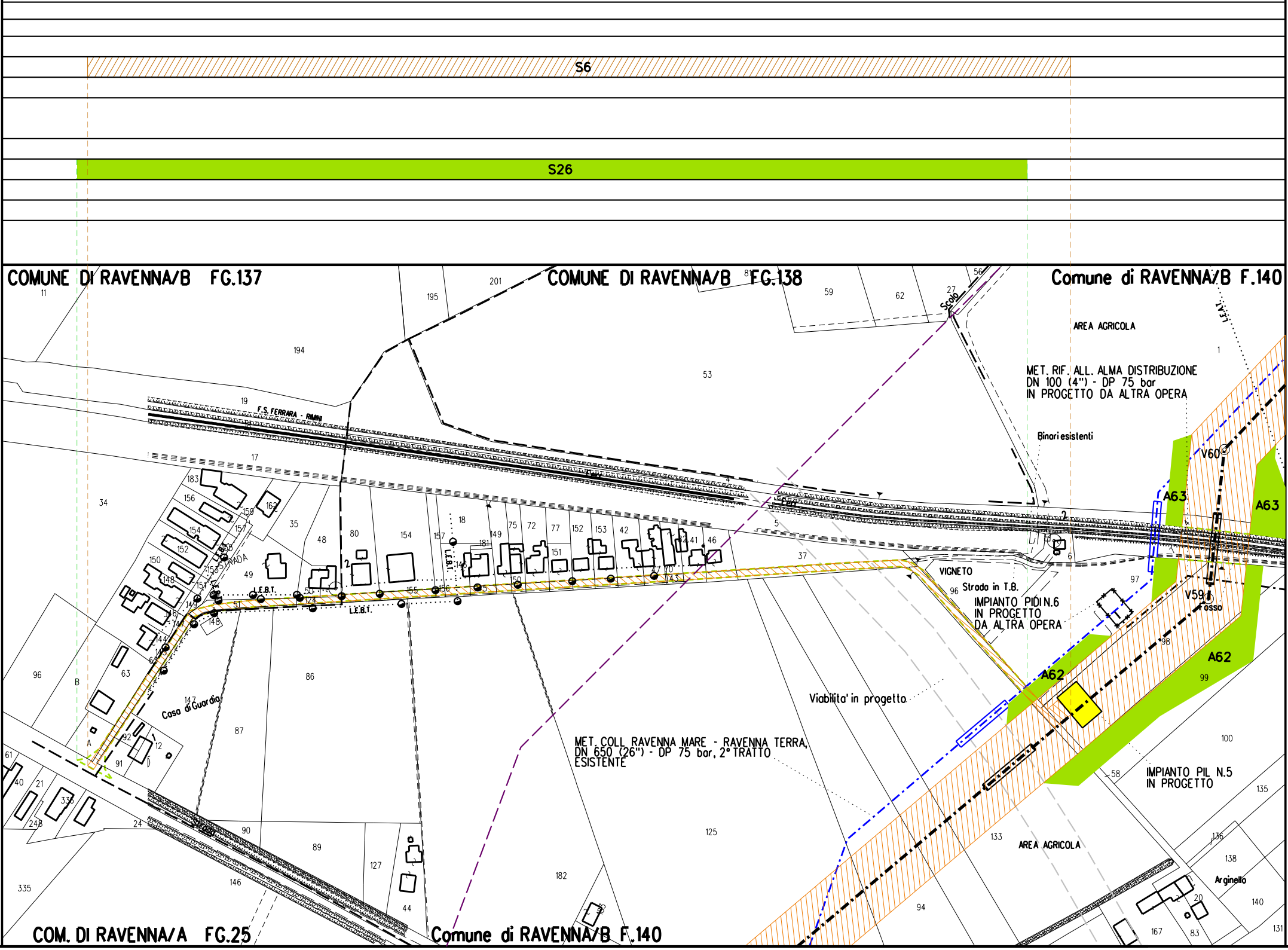
S6
S26
COMUNE DI RAVENNA/B FG.137
COMUNE DI RAVENNA/B FG.138
Comune di RAVENNA/B F.140
COM. DI RAVENNA/A FG.25
Comune di RAVENNA/B F.140
F.S. FERRARA - RIMINI
STRADA
L.E.B.T.
L.E.B.T.
L.E.B.T.
Casa di Guardia
Scolo
AREA AGRICOLA
MET. RIF. ALL. ALMA DISTRIBUZIONE
DN 100 (4") - DP 75 bar
IN PROGETTO DA ALTRA OPERA
Binari esistenti
V60
A63
A63
VIGNETO
Strada in T.B.
IMPIANTO PIDI N.6
IN PROGETTO
DA ALTRA OPERA
V59
Fosso
A62
A62
Viabilita' in progetto
MET. COLL. RAVENNA MARE - RAVENNA TERRA,
DN 650 (26") - DP 75 bar, 2° TRATTO
ESISTENTE
IMPIANTO PIL N.5
IN PROGETTO
AREA AGRICOLA
Arginello
11
194
195
201
53
59
62
27
56
1
19
17
183
156
159
162
154
157
152
150
148
153
155
151
149
146
147
144
145
63
96
B
A
92
12
91
61
40
21
336
248
24
335
34
35
48
80
154
157
18
181
149
75
72
77
152
153
42
82
41
46
151
146
37
5
6
97
98
99
100
58
135
136
138
140
131
167
83
20
49
51
50
124
155
156
150
43
70
86
87
147
148
90
89
127
44
146
182
125
133
94

STRALCIO "14"

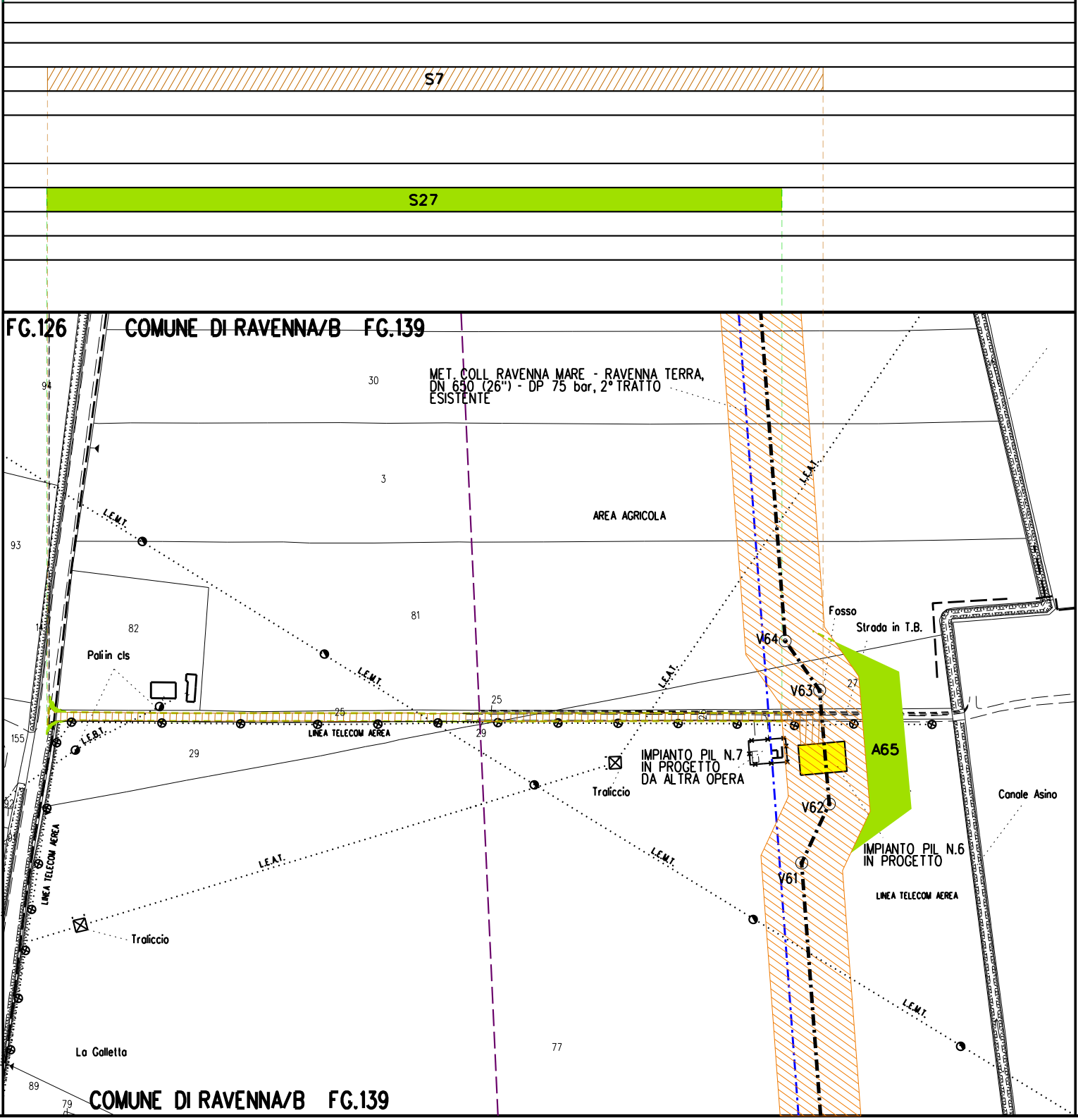
S7
S27
FG.126
COMUNE DI RAVENNA/B FG.139
MET. COLL. RAVENNA MARE - RAVENNA TERRA, DN 650 (26") - DP 75 bar, 2° TRATTO ESISTENTE
30
94
3
93
AREA AGRICOLA
L.E.M.T.
L.E.A.T.
82
81
Pali in cls
25
27
Fosso
Strada in T.B.
V64
V63
V62
V61
A65
155
29
LINEA TELECOM AEREA
L.E.B.T.
IMPIANTO PIL N.7 IN PROGETTO DA ALTRA OPERA
Traliccio
IMPIANTO PIL N.6 IN PROGETTO
Canale Asino
La Galletta
77
89
79
COMUNE DI RAVENNA/B FG.139

LEGENDA


A
S
A
S
P
V1
P2
L/R

Nota: Fogli Ca

Fascia di vincolo preordinato all' esproprio (v.p.e.)
coincidente con la fascia di servitu'

Ampliamento impianto esistente

Strade di accesso definitive

Aree di occupazione temporanea

Allargamenti in corrispondenza di
fiumi/infrastrutture esistenti

Strade di accesso provvisorie alle aree di passaggio

Piazzole provvisorie per i materiali

Impianti in progetto - Ottimizzazione di tracciato

Impianti in progetto - Tracciato autorizzato

Metanodotto in progetto - Ottimizzazione di tracciato
Metanodotto in progetto - Tracciato autorizzato
Altri metanodotti in progetto
Condotta in progetto da altra opera
Condotta in esercizio
Condotta da dismettere
Attraversamento con Tubo di Protezione
Attraversamento in Microtunnel/Cunicolo in CLS
Attraversamento in TOC

Vertice

Picchetto

Punto di intercettazione di linea
Punto di intercettazione di derivazione importante - linea
Punto di intercettazione di derivazione importante - derivazione
Punto di intercettazione con discaggio di allacciamento
Punto di intercettazione di derivazione importante con discaggio - linea
Punto di intercettazione di derivazione importante con discaggio - derivazione
Punto di intercettazione di derivazione semplice stacco da linea
Punto di lancio e ricevimento pigs

tastali aggiornati a Giugno 2022

Il presente disegno e' di proprieta' aziendale - La societa' tutelera' i propri diritti a termine di legge.

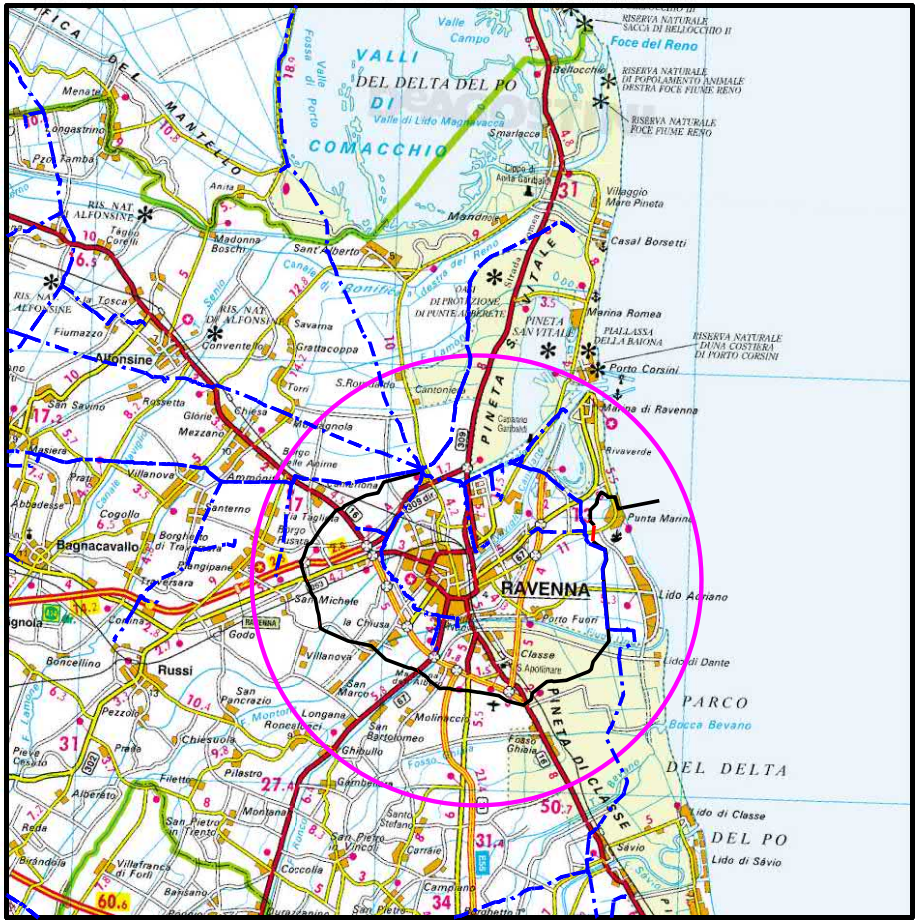

VALLI DEL DELTA DEL PO DI COMACCHIO
Foce del Reno
Casal Borsetti
Marina Romea
Porto Corsini
Marina di Ravenna
Punta Marina
RAVENNA
Lido Adriano
Lido di Dante
PARCO DEL DELTA DEL PO
Lido di Classe
Lido di Savio
Alfonsine
Bagnacavallo
Russi
Sant'Alberto
Mandriole
PINETA SAN VITALE
PINETA DI CLASSE

COROGRAFIA **SCALA 1:250.000**

Nel Comune di RAVENNA

Rev.	DATA	DESCRIZIONE	ELABORATO	VERIFICATO	APPROVATO
2	13/02/2023	EMISSIONE PER PERMESSI	D.BOLLETTA	A.GIGLIOTTI	M.BEGINI
1	20/09/2022	AGGIORNAMENTO EMISSIONE PER PERMESSI	D.BOLLETTA	A.GIGLIOTTI	M.BEGINI
0	06/07/2022	EMISSIONE PER PERMESSI	G.AIUDI	M.BEGINI	H.D.AIUDI

PROGETTISTA
techfem
Rif. TFM: 011-PJM22-001-20-DT-88E-5505

COMMESSA NQ/R22178

CODICE TECNICO ----

Met. Collegamento PDE FSRU Ravenna
al Nodo di Ravenna
DN 900 (36") DP 75 bar

DIS. N. PG-VPE2000-88E-35505
ANNESSO1

REVISIONE 2

PLANIMETRIA CATASTALE CON VPE ED AREE AD OCCUPAZIONE TEMPORANEA

FG. 1 DI 1

SCALA 1:2000