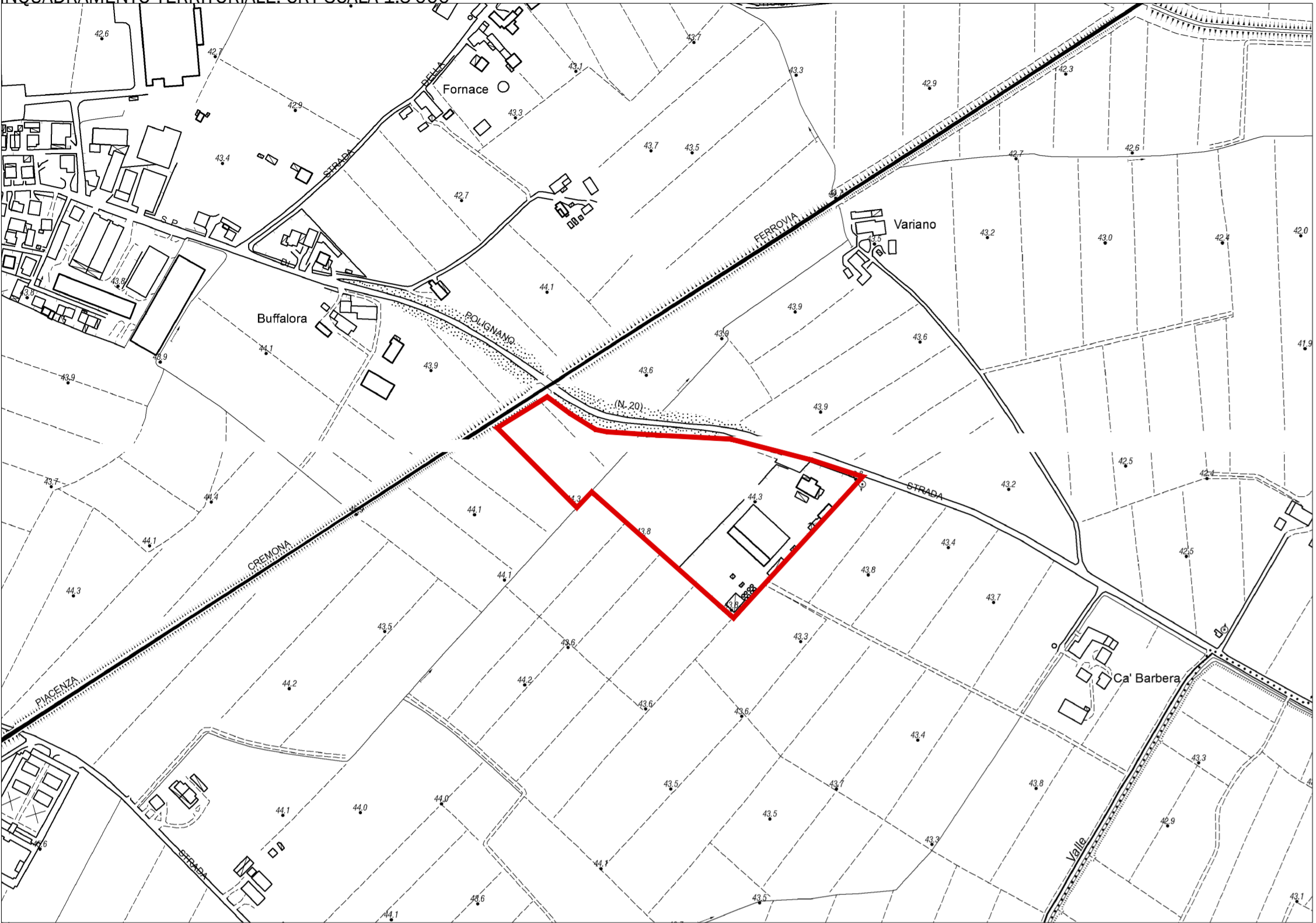


INQUADRAMENTO TERRITORIALE: CRT SCALA 1:5'000



INQUADRAMENTO CATASTALE: ESTRATTO DI MAPPA SCALA 1:2000



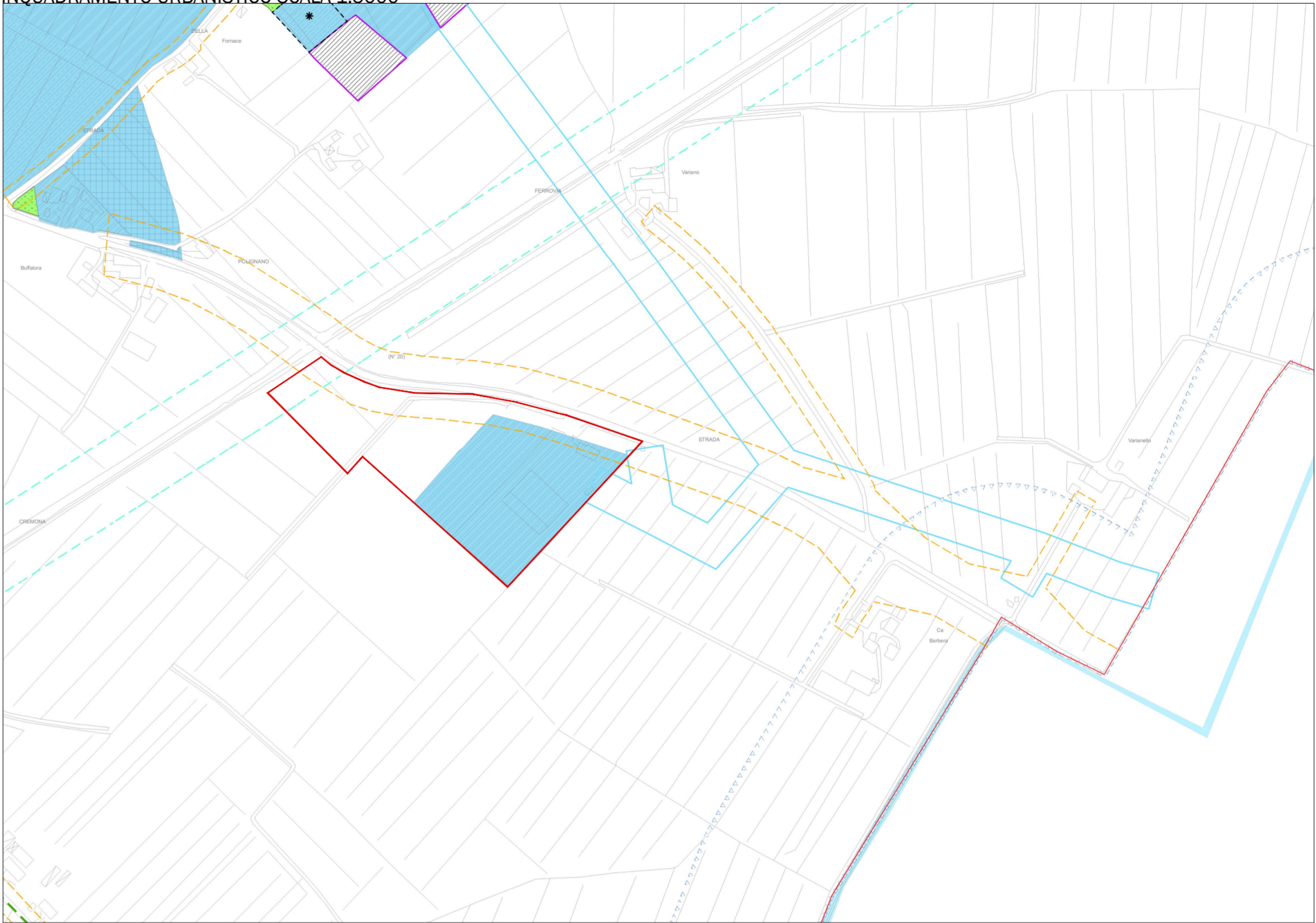
INQUADRAMENTO TERRITORIALE: ORTOFOTO COMUNE DI CAORSO SCALA 1:10'000



INQUADRAMENTO TERRITORIALE: ORTOFOTO IMPIANTO TRS SCALA 1:2000

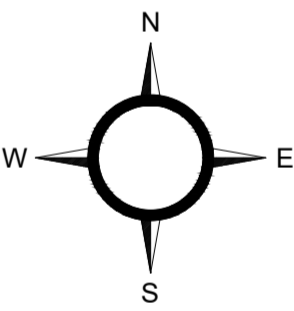


INQUADRAMENTO URBANISTICO SCALA 1:5000



LEGENDA

- APC2 - Aree specializzate per attività produttive ad assetto urbanistico consolidato esterne alla zona urbana (art. 52 RUE)
- APC3 - Aree per attività produttive destinate all'ampliamento di aziende esistenti (art. 53 RUE)
- APC3 - Aree per attività produttive destinate all'ampliamento di aziende esistenti (art. 53, comma 6 RUE)
- APC3 - Aree per attività produttive destinate all'ampliamento di aziende esistenti - scalo ferroviario (art. 53, comma 7 RUE)
- APC4 - Aree specializzate per attività produttive attuate sulla base di piani urbanistici attuativi od in corso di attuazione (art. 54 RUE)
- APC5 - Aree per attività miste, terziarie, direzionali e commerciali ad assetto urbanistico consolidato (art. 55 RUE)
- APC6 - Aree per attività terziarie, ricettive e di servizio ad assetto urbanistico consolidato (art. 56 RUE)
- Fascia di rispetto rete elettrica - cavo aereo
- Fascia di rispetto rete elettrica - (132 KV e 380 KV) alta tensione
- Metanodotti (art. 109 PSC)
- n98-ART102-fascia_rispetto_stradale-viab
- Fascia di rispetto ferroviario (D.P.R. 11/07/1980 n.753, art. 105 PSC)
- Confine I.P.P.C



Commitente: **T.R.S. Ecologia S.r.l.**
Via Primo Maggio 34, Caorso (PC)

Tav. n°: **1**

Progetto: **Modifica Sostanziale A.I.A**
Progetto nuovo Layout

Scala: **1:10'000; 1:5'000; 1:2'000**
Data: **01/2020**

Titolo: **Inquadramento territoriale,**
catastale e urbanistico

Revisioni: **1 - 05/2020**

Professionista:



Te.A. Consulting S.r.l.
Via Vincenzo Monti, 32
20123 Milano
www.territorioambiente.com
info@territorioambiente.com

