

# STUDIO DI IMPATTO AMBIENTALE

## AMPLIAMENTO DEL COMPARTO AUTODROMO DI MODENA

### LOCALITA' MARZAGLIA – COMUNE DI MODENA

*Redatto in conformità all'art. 14 della LEGGE REGIONALE 20 APRILE 2018, N. 4*

*“Disciplina della valutazione dell'impatto ambientale dei progetti “*



**COMPARTO: AUTODROMO DI MODENA**

**PROPRIETA': COMUNE DI MODENA**

**CONCESSIONARIA: AERAUTODROMO DI MODENA SPA**

**GRUPPO DI PROGETTAZIONE:**

- ARCHILINEA Srl
- BLUEWORKS – Ing. Yos Zorzi
- GEOGROUP Srl
- PRAXIS AMBIENTE Srl
- STUDIO TECNICO CAPELLARI
- STIEM – Ing. Paolo Scuderi e Ing. Luca Buzzoni

**ALL.2.1** Elenco elaborati integrativi













## **ELENCO ELABORATI INTEGRATIVI**

Si integra quanto richiesto nel Provvedimento Autorizzatorio Unico (PAUR) e Valutazione di Impatto Ambientale (VIA), L.R. n. 4/2018, D.Lgs. 152/06 – Progetto di modifica e ampliamento del comparto “Autodromo di Modena”, in località Marzaglia, Comune di Modena (MO) – Proponente: Aerautodromo di Modena Spa relativo alla RICHIESTA DI INTEGRAZIONI PER ADEGUATEZZA E COMPLETEZZA DELLA DOCUMENTAZIONE AI FINI DELL’AVVIO DEL PROCEDIMENTO, con i seguenti elaborati:

- ✓ **PUNTO 1 AUTORIZZAZIONE UNICA AMBIENTALE e PUNTO 1 ALLEGATI AUA**
- ✓ **PUNTO 2 SIA ALLEGATO 15 STUDIO DI PREVALUTAZIONE DI INCIDENZA SITO RETE NATURA 2000**
- ✓ **PUNTO 3 SICUREZZA PLANIMETRIA**
- ✓ **PUNTO 4 PRATICA ANTINCENDIO con relativi allegati**
- ✓ **PUNTO 5 SIA ALLEGATO 17 OTTEMPERANZA ALLE PRESCRIZIONI DELLA DELIBERA n.15 del 15/01/2008**
- ✓ **PUNTO 6 AEREOPORTO E ALLEGATI**
- ✓ **PUNTO 7 Allegato S RELAZIONE ENERGETICA**
- ✓ **PUNTO 8 RELAZIONE ILLUSTRATIVA VARIANTE PTCP**
- ✓ **PUNTO 9-10 ACCORDO TERRITORIALE – BOZZA**
- ✓ **PUNTO 11 ALL.2 rev1 DOCUMENTO INTEGRATO DI VAS E VALSAT PER LE VARIANTI AGLI STRUMENTI URBANISTICI**
- ✓ **PUNTO 12 VARIANTE ALLA CLASSIFICAZIONE ACUSTICA**
- ✓ **PUNTO 13 SISMICA - III LIVELLO**
- ✓ **PUNTO 14 A - SCHEMA DI CONVENZIONE REV1**
- ✓ **PUNTO 15 TAV B: STRALCIO DELLO STRUMENTO URBANISTICO VIGENTE**
- ✓ **PUNTO 15 TAV C: ESTRATTO CATASTALE**
- ✓ **PUNTO 17 TAV D-E: STATO DI FATTO**




- ✓ PUNTO 18 TAV F: DOCUMENTAZIONE FOTOGRAFICA rev1
- ✓ PUNTO 19 TAV G1 PLANIMETRIA GENERALE
- ✓ PUNTO 19 TAV H: PROGETTO DEL VERDE rev1
- ✓ PUNTO 20 TAV J-K: SCHEMA IMPIANTI rev1
- ✓ PUNTO 21 TAV I1 e I2 : TIPOLOGIE EDILIZIE rev1
- ✓ PUNTO 22 L: NORME URBANISTICHE ED EDILIZIE
- ✓ PUNTO 23 DOCUMENTO INTEGRATO DI VAS E VALSAT PER LE VARIANTI AGLI STRUMENTI URBANISTICI
- ✓ PUNTO 24 R ARCHEOLOGIA PREVENTIVA - TRINCEE
- ✓ PUNTO 25 ALL.S RELAZIONE ENERGETICA
- ✓ PUNTO 26 PLANIMETRIA GENERALE
- ✓ PUNTO 27 STRADA EXTRA COMPARTO
- ✓ PUNTO 28 STRADA EXTRA COMPARTO
- ✓ PUNTO 29 PDC
- ✓ PUNTO 30 PLANIMETRIA DI COMPARTO
- ✓ PUNTO 31 ELENCO ELABORATI PDC
- ✓ PUNTO 32 COSTI COSTRUZIONE
- ✓ PUNTO 33 GRUPPO DI PROGETTAZIONE
- ✓ PUNTO 34 ELENCO ELABORATI PDC
- ✓ PUNTO 35 PARCHEGGIO DI NUOVA REALIZZAZIONE IN CSSIONE
- ✓ PUNTO 36 COMPLETAMENTO PARCHEGGIO
- ✓ PUNTO 37 DICHIARAZIONE CABINA ELETTRICA PRIVATA

**Si inviano inoltre i seguenti allegati:**






-  PUNTO 1 AUA - ALLEGATI
-  PUNTO 4 VIGILI DEL FUOCO ALLEGATI
-  PUNTO 6 interferenze aeroporto ALLEGATI
-  PUNTO 8 ALLEGATI PTCP
-  PUNTO 29 PDC ALLEGATI
-  PUNTO 30 planimetrie aree PDC
-  PUNTO 31 COSTI COSTRUZIONE
-  PUNTO 34 SISMICA ALLEGATI
-  PUNTO 35 - PDC 7 - nuovo parcheggio
-  PUNTO 36 - PDC 8 - completamento parcheggi

**Si inviano inoltre allegati sostitutivi:**

#### **ALLEGATI SOSTITUTIVI SIA**

-  2.REV1 VAS VALSAT .pdf
-  12 RELAZIONE SINTETICA REV1.pdf
-  ALL.7 - SISTEMA IDRICO SUPERFICIALE E UTILIZZO DELLE RISOR...

**Si inviano inoltre allegati integrativi:**

-  PDC\_1
-  PDC\_2
-  PDC\_4
-  PDC\_7
-  PDC\_8