




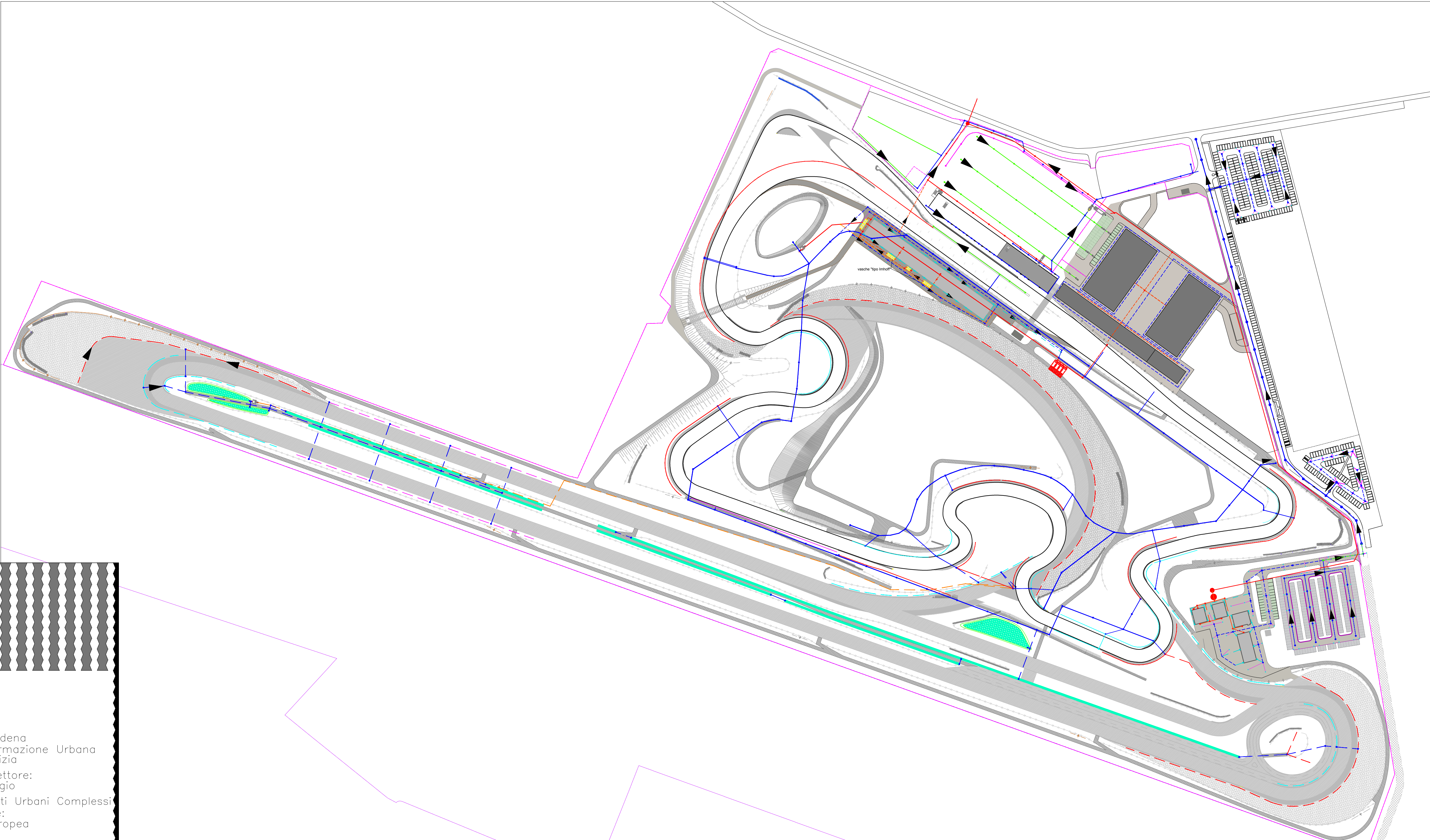
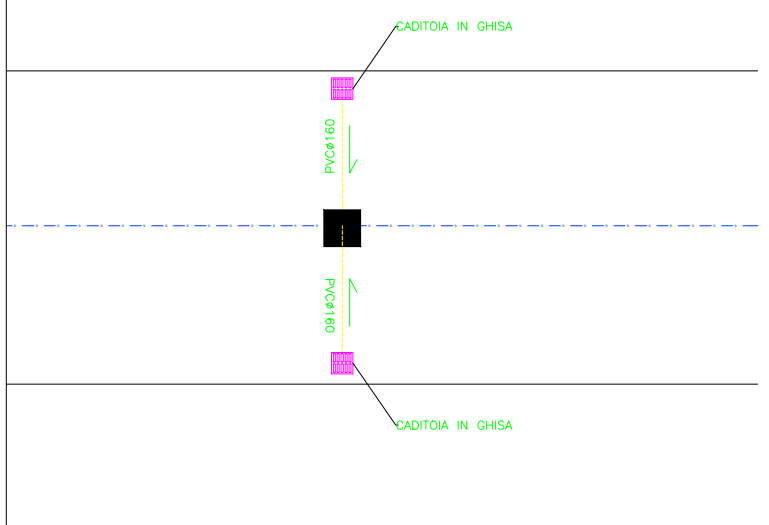


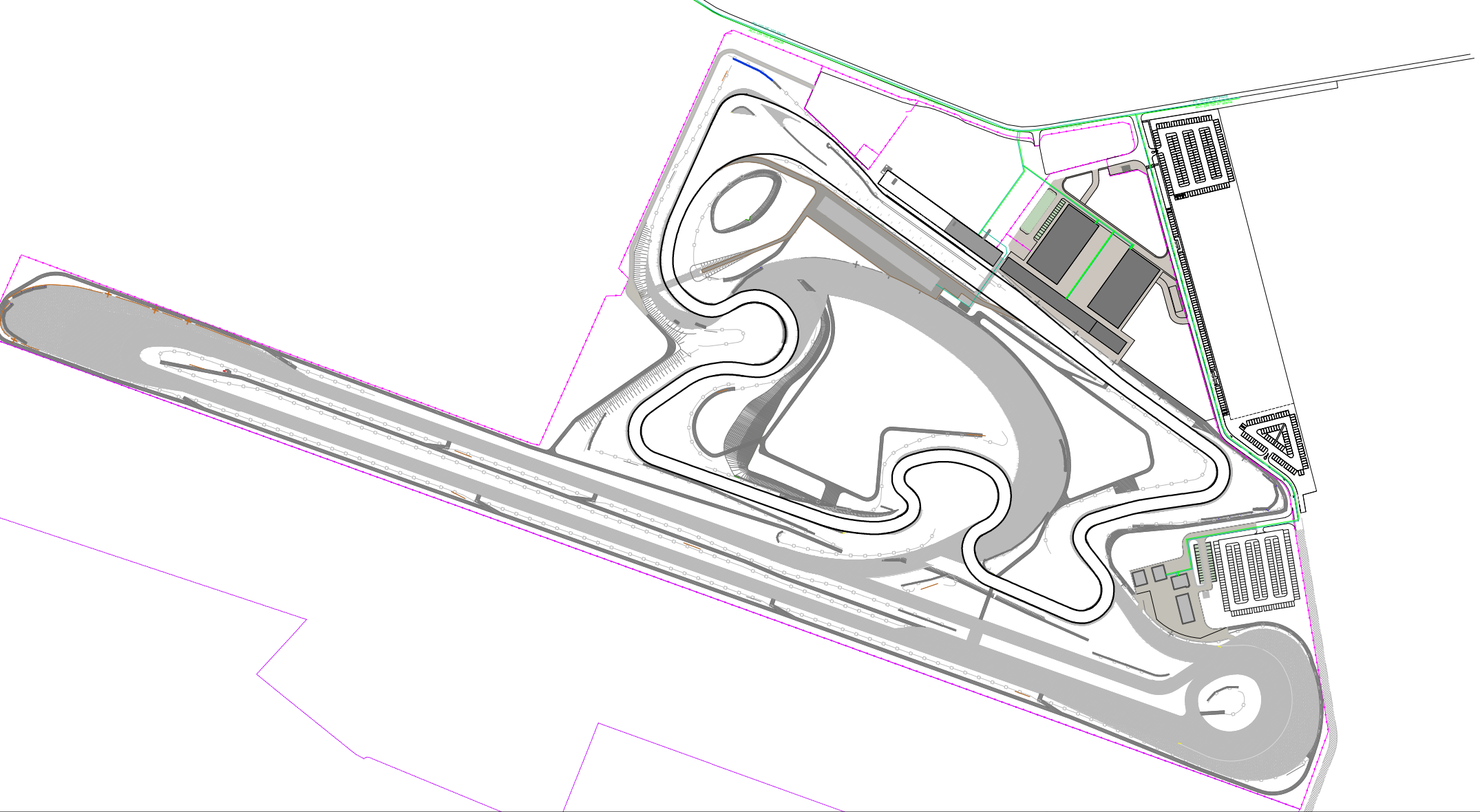
Planimetria reti fognarie - scala 1:2000

LEGENDA	
	Pozzetto in cls
	Caditoia
	Fognolo in PVC
	Tubazioni di progetto PVC
	Tubazione esistente


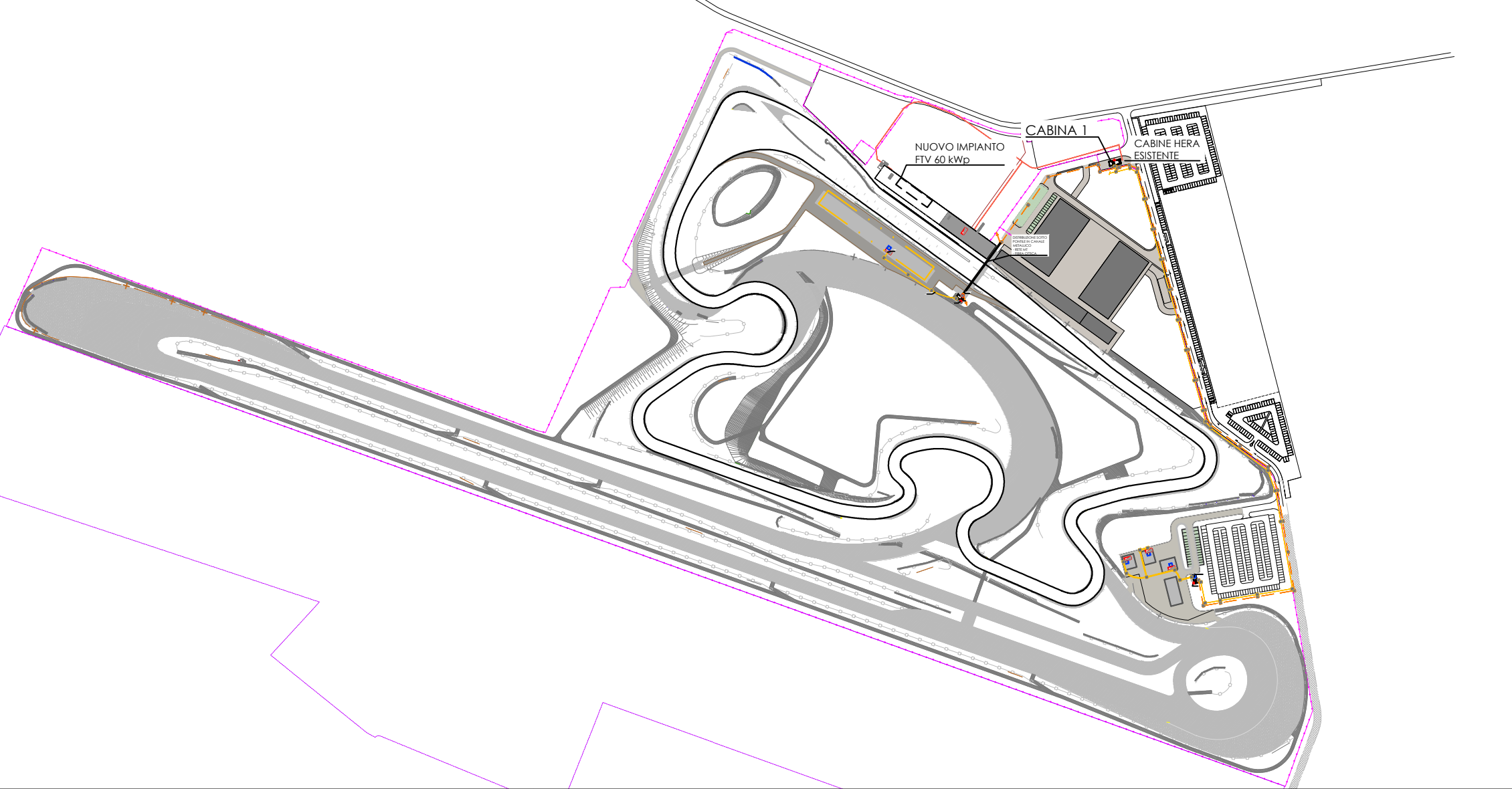
SCHEMA TIPO RACCOLTA ACQUE METEORICHE (CON N°1 CADITOIE PER LATO) A SERVIZIO DI STRADE/PIAZZALI/PARCHEGGI CON PENDENZA A SCHIENA D'ASINO - SCALA 1:100



Planimetria reti gas ed idrica - scala 1:2000



Planimetria rete elettrica - scala 1:2000



P.P. di Iniziativa Pubblica
AUTODROMO
DI
MODENA
Zona Elementare n. 1740

Comune di Modena
Settore Trasformazione Urbana
e Qualità Edilizia
Dirigente di Settore:
ing. Maria Sergio
Servizio Progetti Urbani Complessi
il Responsabile:
ing. Michele Tropea

SCHEMI DEGLI IMPIANTI
E PUBBLICA ILLUMINAZIONE

Tav. J-K scala: 1:1000
data: Giugno 2020

Progettisti:
arch. Giovanna Palazzi
arch. Filippo Bonazzi

PROGETTISTI ESTERNI
ARCHILINEA Srl
BLUEWORKS - Ing. Yos Zorzi
CEOGROUP Srl
PRAXIS AMBIENTE Srl
STUDIO TECNICO CAPELLARI
STIEM - Ing. Paolo Scuderi
e Ing. Luca Buzzoni

CONTRIBUTI SETTORIALI
Comune di Modena
Settore Pianificazione Territoriale
Mobilità e Trasporti
Dirigente di Settore: arch. Morena Croci

Comune di Modena
Settore Risorse e Tutela Ambientale
Dirigente di Settore: dr.ssa Giovanna Franzelli