

© Agenzia delle Entrate 2024

132

97

320

183

72

12

319

98

321

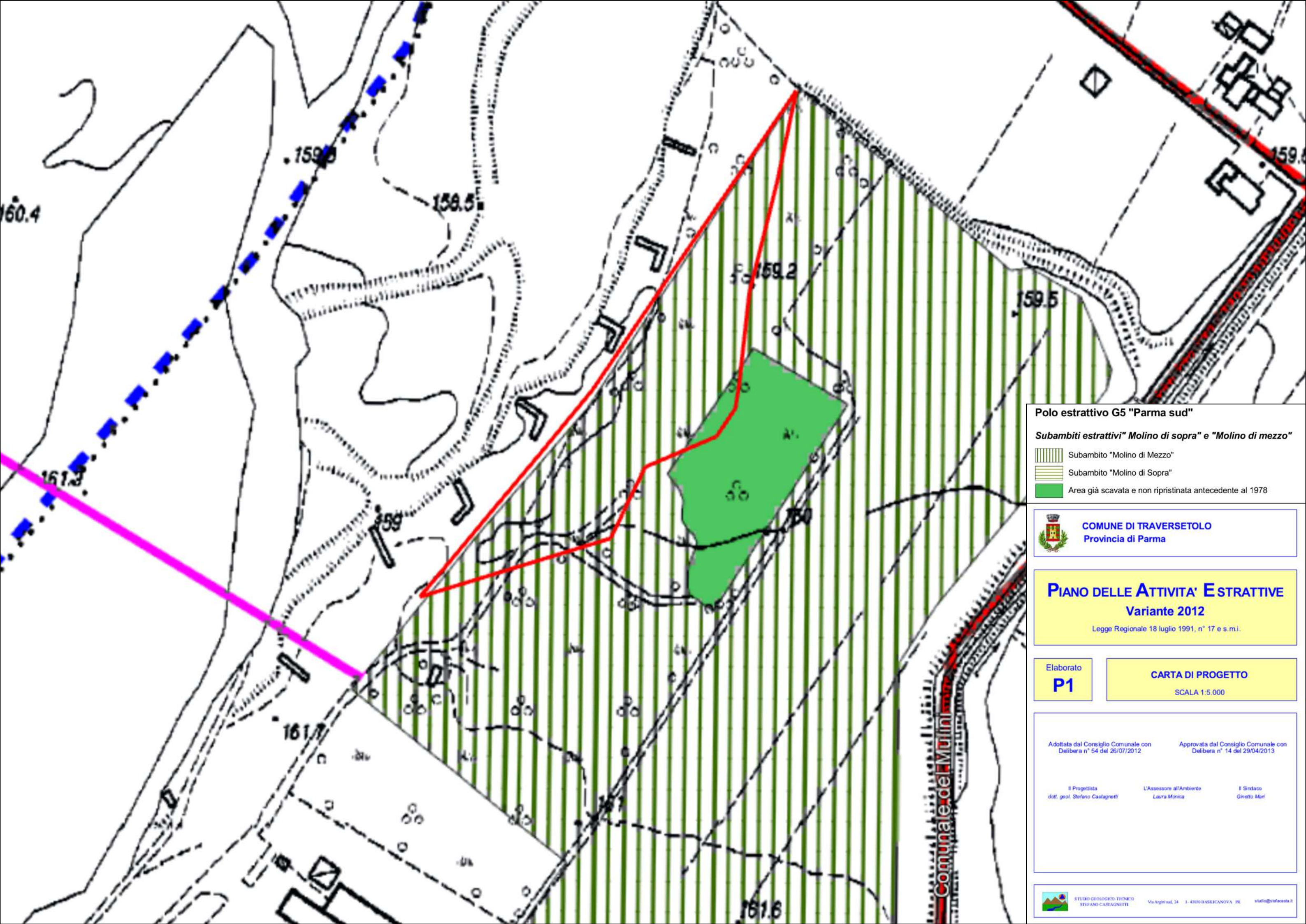
Comunale del Mulino



Catasto Fabbricati Terreni




TRAVERSETOLO (PR)

Foglio: 1 Particella: 132



Polo estrattivo G5 "Parma sud"

Subambiti estrattivi "Molino di sopra" e "Molino di mezzo"

-  Subambito "Molino di Mezzo"
-  Subambito "Molino di Sopra"
-  Area già scavata e non ripristinata antecedente al 1978

 **COMUNE DI TRAVERSETOLO**
Provincia di Parma

PIANO DELLE ATTIVITA' ESTRATTIVE
Variante 2012
Legge Regionale 18 luglio 1991, n° 17 e s.m.i.

Elaborato
P1

CARTA DI PROGETTO
SCALA 1:5.000

Adottata dal Consiglio Comunale con
Delibera n° 54 del 26/07/2012

Approvata dal Consiglio Comunale con
Delibera n° 14 del 29/04/2013

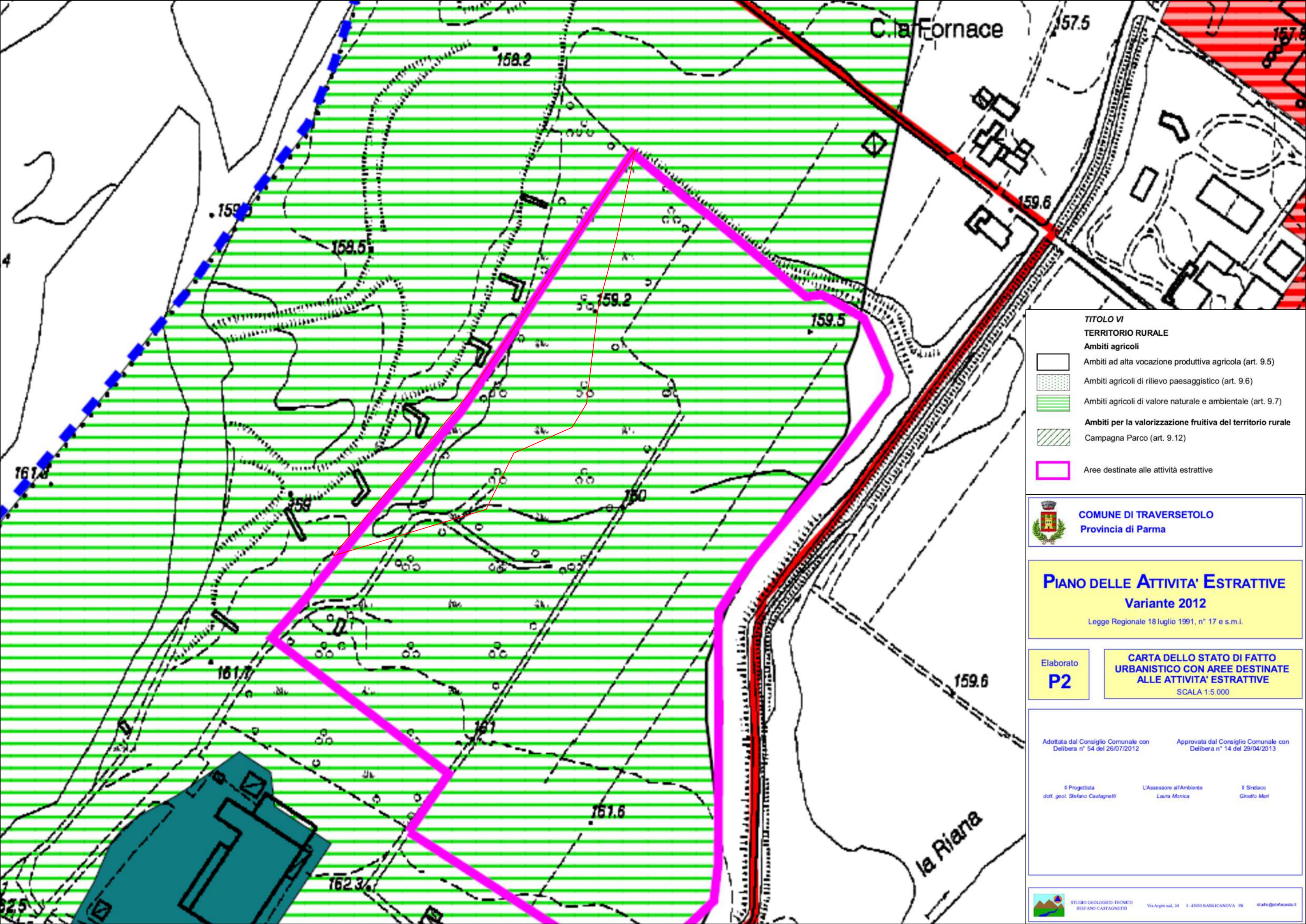
Il Progettista
dott. geol. Stefano Castagnetti

L'Assessore all'Ambiente
Laura Monica

Il Sindaco
Giovanni Mari

 **STUDIO GEOLOGICO-TECNICO**
STEFANO CASTAGNETTI

Via Angeli sud, 24 I - 43030 BARRECANOVA (PR) studio@stefanocastagnetti.it



- TITOLO VI**
TERRITORIO RURALE
- Ambiti agricoli**
- Ambiti ad alta vocazione produttiva agricola (art. 9.5)
 - Ambiti agricoli di rilievo paesaggistico (art. 9.6)
 - Ambiti agricoli di valore naturale e ambientale (art. 9.7)
- Ambiti per la valorizzazione fruitiva del territorio rurale**
- Campagna Parco (art. 9.12)
- Aree destinate alle attività estrattive

COMUNE DI TRAVERSETOLO
Provincia di Parma

PIANO DELLE ATTIVITA' ESTRATTIVE
Variante 2012
Legge Regionale 18 luglio 1991, n° 17 e s.m.i.

Elaborato
P2

CARTA DELLO STATO DI FATTO URBANISTICO CON AREE DESTINATE ALLE ATTIVITA' ESTRATTIVE
SCALA 1:5.000

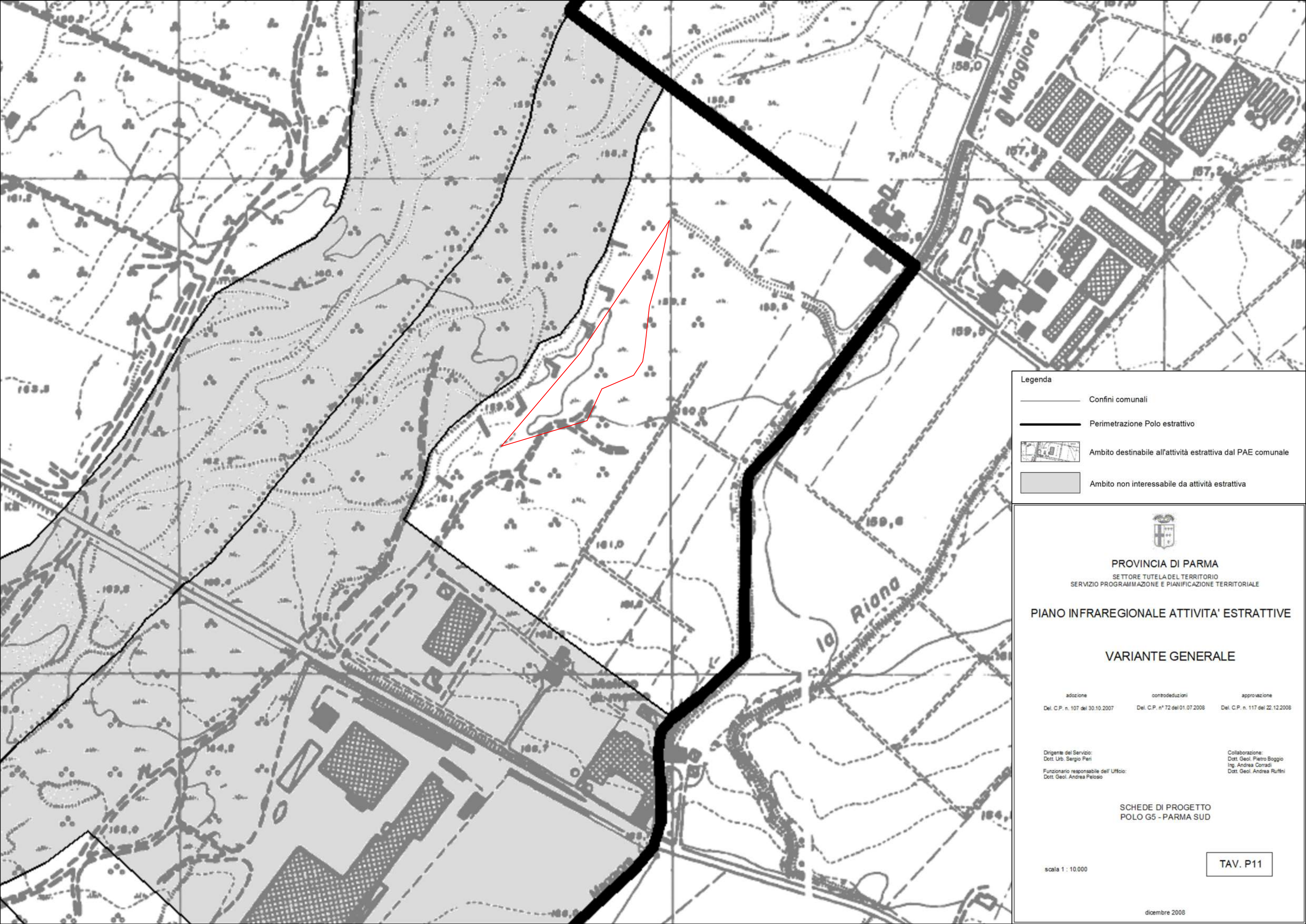
Adottata dal Consiglio Comunale con
Delibera n° 54 del 26/07/2012

Il Progettista
dott. geol. Stefano Castagnetti

Approvata dal Consiglio Comunale con
Delibera n° 14 del 29/04/2013

L'Assessore all'Ambiente
Laura Monica

Il Sindaco
Ginello Mari



Legenda

- Confini comunali
- Perimetrazione Polo estrattivo
- Ambito destinabile all'attività estrattiva dal PAE comunale
- Ambito non interessabile da attività estrattiva



PROVINCIA DI PARMA
SETTORE TUTELA DEL TERRITORIO
SERVIZIO PROGRAMMAZIONE E PIANIFICAZIONE TERRITORIALE

PIANO INFRAREGIONALE ATTIVITA' ESTRATTIVE

VARIANTE GENERALE

adozione
Del. C.P. n. 107 del 30.10.2007

controdeduzioni
Del. C.P. n° 72 del 01.07.2008

approvazione
Del. C.P. n. 117 del 22.12.2008

Dirigente del Servizio:
Dott. Urb. Sergio Peri

Funziionario responsabile dell'Ufficio:
Dott. Geol. Andrea Peloso

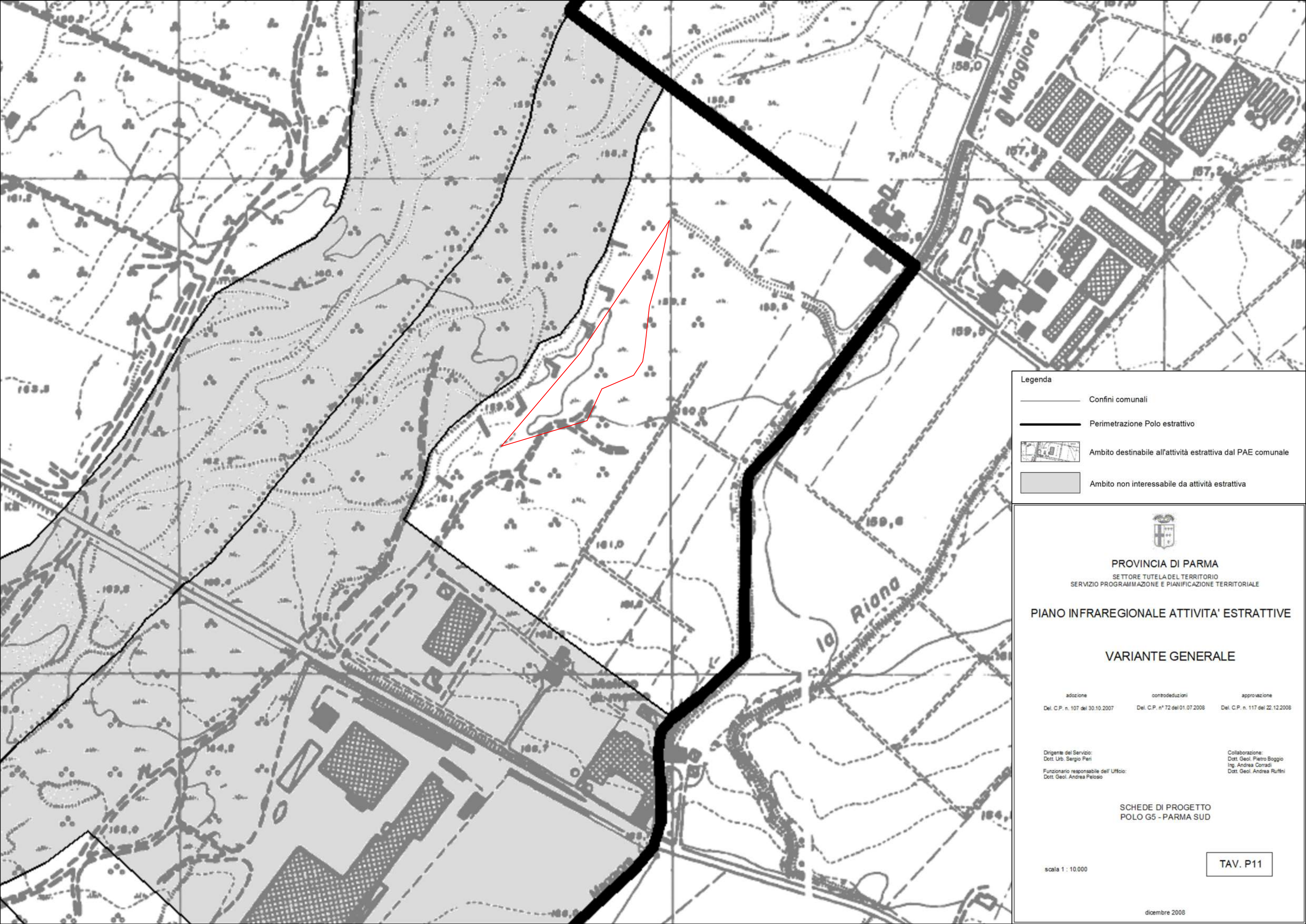
Collaborazione:
Dott. Geol. Pietro Boggio
Ing. Andrea Corradi
Dott. Geol. Andrea Ruffini

**SCHEDE DI PROGETTO
POLO G5 - PARMA SUD**

scala 1 : 10.000

TAV. P11

dicembre 2008



Legenda

- Confini comunali
- Perimetrazione Polo estrattivo
- Ambito destinabile all'attività estrattiva dal PAE comunale
- Ambito non interessabile da attività estrattiva



PROVINCIA DI PARMA
SETTORE TUTELA DEL TERRITORIO
SERVIZIO PROGRAMMAZIONE E PIANIFICAZIONE TERRITORIALE

PIANO INFRAREGIONALE ATTIVITA' ESTRATTIVE

VARIANTE GENERALE

adozione Del. C.P. n. 107 del 30.10.2007	controdeduzioni Del. C.P. n°72 del 01.07.2008	approvazione Del. C.P. n. 117 del 22.12.2008
---	--	---

Dirigente del Servizio:
Dott. Urb. Sergio Peri

Funzionario responsabile dell'Ufficio:
Dott. Geol. Andrea Peloso

Collaborazione:
Dott. Geol. Pietro Boggio
Ing. Andrea Corradi
Dott. Geol. Andrea Ruffini

SCHEDA DI PROGETTO
POLO G5 - PARMA SUD

scala 1 : 10.000

TAV. P11

dicembre 2008



VARIANTE GENERALE approvata con del. C.P. n°117 del 22.12.2008

ai sensi dell'art. 27 della LR 20/2000

(Proposta di variante: Decreto Presidente Provincia di Parma n° 304 del 24/11/2015)

adozione controdeduzioni approvazione

Dirigente del Servizio:
Dott. Urb. Sergio Peri

Funzionario responsabile dell'Ufficio
Dott. Geol. Andrea Pelosio

Collaborazione:
Ing. Andrea Corradi
Geol. Andrea Ruffini

CARTA DI PROGETTO
SINTESI

scala 1 : 50.000

TAV. P.1.2