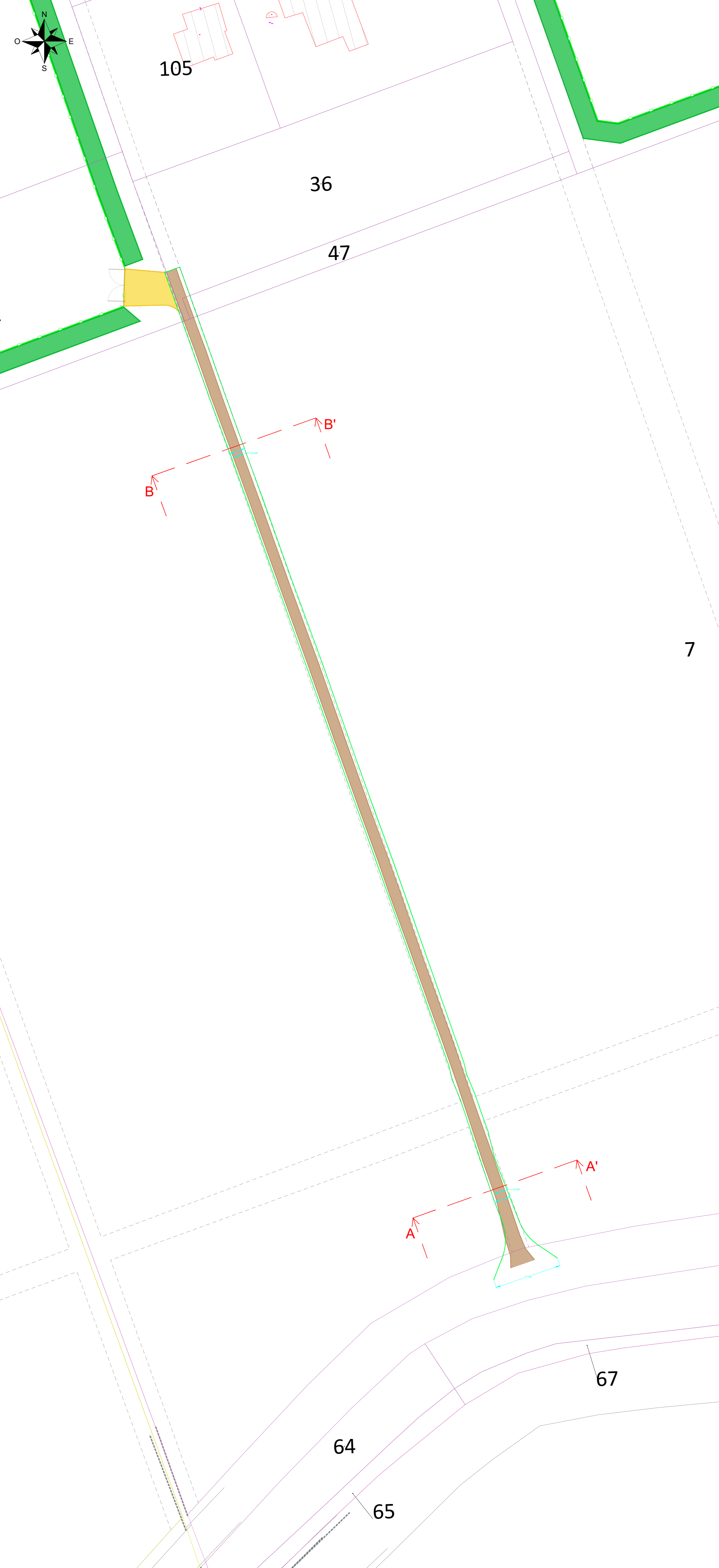


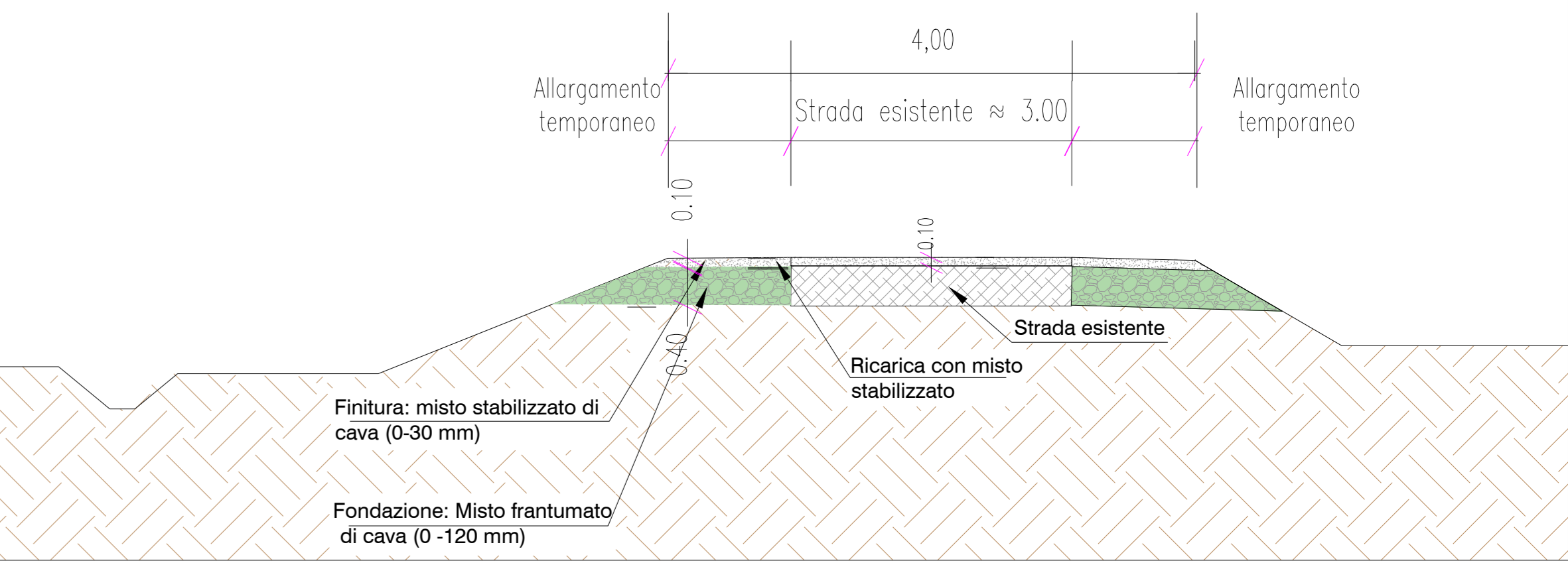
Inquadramento strada esistente su rilievo - Scala 1:500



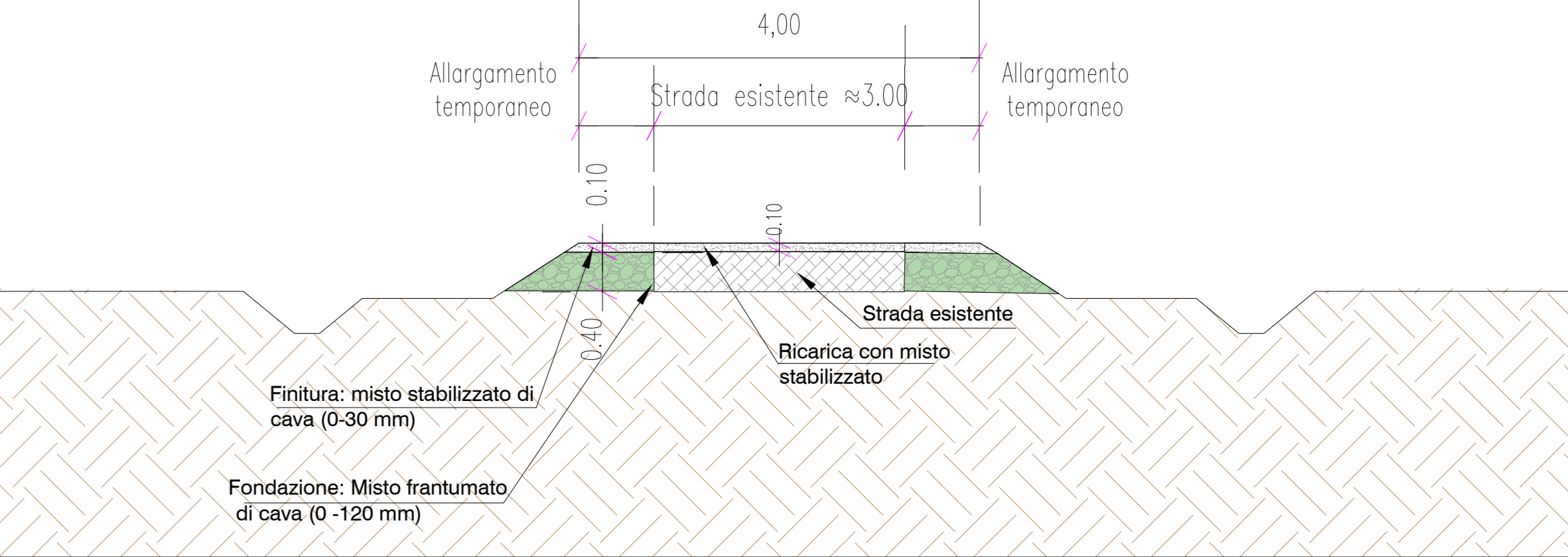
Inquadramento accesso 1 su catastale - Scala 1:500



Sezione A-A' - scala 1:50



Sezione B-B' stato di progetto - Scala 1:50



LEGENDA

	Recinzione impianto agrivoltaico
	Cancello di accesso impianto agrivoltaico
	Strade di nuova realizzazione
	Strade esistenti
	Allargamento temporaneo strade esistenti
	Testa scarpata
	Testa fosso
	Piede fosso
	Strada asfaltata - SP48
	Fosso esistente

LEGENDA CATASTALE

	Foglio 83 - Comune di Argenta (FE)
--	------------------------------------

Proprietà:

PROGETTO DEFINITIVO

Impianto agrivoltaico avanzato "Bandissolo"  
da 24,98 MWp con accumulo elettrochimico  
da 12 MW e relative opere connesse ed  
infrastrutture indispensabili

Comuni di Argenta e Portomaggiore (FE)

Progettista

TITOLO ELABORATO

Tipico e sezioni allargamento stradello esistente

CODICE ELABORATO

TAV02\_30c\_TIP\_STRADELLO  
ESISTENTE

N.	Data	Descrizione revisione	BY	CHK	APP
00	Apr. 2025	EMESSO PER ITER AUTORIZZATIVO	RC	LD	AB

SCALA

**VARIA**

Il presente documento è di proprietà del gruppo Exus, e il destinatario dichiara di averlo ricevuto in maniera conforme alle leggi vigenti. Qualsiasi utilizzo, riproduzione o divulgazione del contenuto richiede una specifica autorizzazione da parte del gruppo Exus.