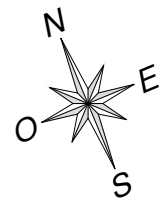
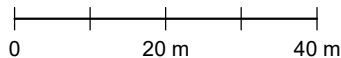


L. Amato Giunta - Prot. 18/06/2025, 0604154, E



PLANIMETRIA GENERALE



LEGENDA GENERALE

- A

OVAIOLE
- B

OVAIOLE
- C

OVAIOLE
- D

OVAIOLE
- E

OVAIOLE
- F

OVAIOLE
- G

OVAIOLE
- H

OVAIOLE
- I

ARCO DISINFEZIONE MEZZI E BOX PRODOTTI
- L

CONTAINER RIFIUTI
- M

GRUPPI ELETTROGENI
- N

PLATEA PER DEPOSITO POLLINA (IN EMERGENZA)
CON PARETI PREFABBRICATE
- O

LOCALE DIPENDENTI/SALA IDRICA
- P

CELLA MORTI
- Q

SALA RACCOLTA UOVA
- R

FILTRO SANITARIO
- S

CISTERNA GASOLIO 1000 L
- T

CISTERNE ACCUMULO ACQUA DA 35 mc
- U

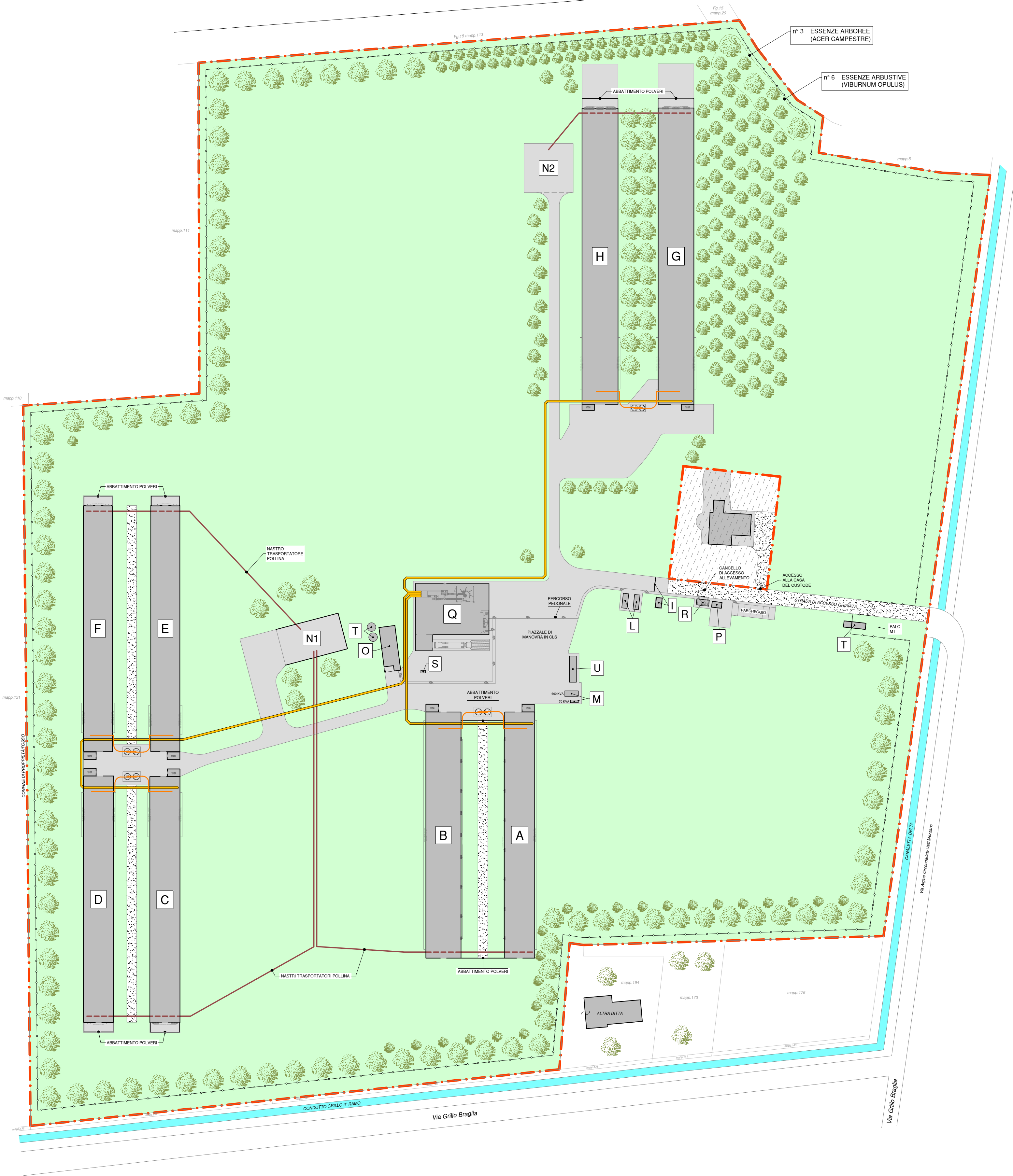
CABINA ELETTRICA
- SILOS MANGIME
- NASTRO TRASPORTO POLLINA
- ANACONDA RACCOLTA UOVA
- CONFINE ALLEVAMENTO
- RECINZIONE
- ABITAZIONE DEL CUSTODE
- VERDE
- AREA ESTERNA IN GHIAIA/STERRATO
- AREA ESTERNA IN CLS
- PIANTUMAZIONE ESISTENTE
E DI PROGETTO

SUPERFICIE FONDIARIA	
Comune di PORTOMAGGIORE (FE) Fraz. PORTOVERRARA	
FOGLIO 115	
PARTICELLE	mq
176	44.108
156	12.349
172	18.743
147	36.076
148	14.050
195	200
196	8.613
TOT.	134.139

SUPERFICIE COPERTA	
FABBRICATI	mq
CAP. A	1.220
CAP. B	1.430
CAP. C	1.225
CAP. D	1.225
CAP. E	1.180
CAP. F	1.180
CAP. G	1.760
CAP. H	1.769
RACCOLTA UOVA	663
LOCALE DIPENDENTI/DEPOSITO	117
BOX FILTRO SANITARIO	12
BOX E ARCO DISINFEZIONE MEZZI	13
TOT.	11.794

SUPERFICIE PERMEABILE	
	mq
VERDE	111.800
GHIAIA STERRATO	1.855
TOT.	113.655

SUPERFICIE IMPERMEABILE	
	mq
AREE ESTERNE PAVIMENTAZIONE IN CLS	8.600
PARCHEGGIO	90
TOT.	8.690



Comune di PORTOMAGGIORE (FE)
Fraz. PORTOVERRARA

Foglio 115
Mappali 147, 148, 172, 174, 176, 156

PARTICELLE ALLEVAMENTO IN GESTIONE

ESTRATTO DI MAPPA - Scala 1:4000



SOCIETÀ AGRICOLA LIBERELLE I S.R.L.

SEDE LEGALE: LUGO (RA) - VIA MENSA 3 - CAP. 48022 - FRAZ. SANTA MARIA IN FABRIAGO

ALLEVAMENTO SITO IN PORTOMAGGIORE (FE)
STRADA GRILLO BRAGLIA 11 CAP 44015 FRAZ. PORTOVERRARA

DESCRIZIONE:

Allegato 3E PLANIMETRIA GENERALE E DI PROGETTO

REV. 0

DATA 06/2025

RIPRODUZIONE TOTALE O PARZIALE VIETATA SENZA AUTORIZZAZIONE SCRITTA