

**Valutazione ambientale strategica  
del Piano di Sviluppo**

**2025**

**Rapporto ambientale**

**Allegato IV  
La caratterizzazione ambientale**



*Tem nonsere quiasped magna consequo et ilitior atquis simeturest, invent explita tisimodis volupta tentiistio. Ciis velloritium ipsam fugias es quis et et liam, il etur sam, ni il imporpori ad eos mo omnis audis dolore remporrum utem que volorum quate debis aut maxim eiciti dolupta di ommolup tustias ipsum laboriamus, te volupti ant ut qui coresequat aliqu*



## “ Terna investe per lo sviluppo dell'Italia

Assicuriamo la sicurezza energetica e l'equilibrio tra domanda e offerta di elettricità 24 ore su 24, mantenendo il sistema affidabile, efficiente e accessibile a tutti.

Investiamo e innoviamo ogni giorno per sviluppare una rete elettrica in grado di integrare l'energia prodotta da fonti rinnovabili, collegando sempre meglio le diverse aree del Paese e rafforzando le interconnessioni con l'estero, con un approccio sostenibile e attento alle esigenze dei territori e delle persone con cui lavoriamo. ”

MISSION

## “ Siamo dietro l'energia che usi ogni giorno

Abbiamo la responsabilità di garantire la continuità del servizio elettrico, condizione indispensabile perché l'elettricità arrivi in ogni istante a case e imprese in Italia.

Assicuriamo a tutti parità di accesso all'elettricità e lavoriamo per consegnare energia pulita alle generazioni future. ”

PURPOSE

## “ Pensiamo al futuro dell'energia

Ci impegniamo per un futuro alimentato da energia pulita, favorendo nuovi modi di consumare e di produrre basati sempre più sulle fonti rinnovabili per raggiungere gli obiettivi di una transizione energetica che sia equa e inclusiva, anche riducendone i costi.

Grazie alla nostra visione d'insieme del sistema elettrico e alle nuove tecnologie digitali, guidiamo il percorso del Paese verso l'azzeramento delle emissioni di gas serra al 2050, in linea con i target climatici europei. ”

VISION

Il presente Allegato IV al Rapporto Ambientale, ai sensi dell'art. 13 co. 3 del D.Lgs. 152/06 e s.m.i., finalizzato all'attuazione del processo di VAS del Piano di Sviluppo 2025 della Rete elettrica di Trasmissione Nazionale, è stato redatto a cura di:



# Sommario

1	Premessa.....	6
2	Gli interventi di sviluppo del PdS 2025.....	7
2.1	Intervento 173-N Elettrodotto 132 kV tra Tavazzano e Rise Sesto .....	7
2.2	Intervento 360-N Rete 132 kV tra Romagna e Toscana.....	14
2.3	Intervento 361-N Rimozione limitazione rete 380 kV a ovest di Firenze .....	40

# 1 Premessa

Il presente Allegato contiene l'analisi dello **stato ambientale** attuale delle aree potenzialmente interessate dagli interventi del PdS 2025.

Tali aree, per le quali è stata effettuata la presente caratterizzazione ambientale, sono riportate nelle tabelle seguenti con indicati, per ciascuna area, l'intervento di sviluppo di riferimento e il dettaglio delle azioni operative.

Interventi PdS 2025			Azioni	
Cod.	Denominazione	Cod.	Denominazione	Tipologia
173-N	Elettrodotto 132 kV tra Tavazzano e Rise Sesto	173-N_01	Elettrodotto 132 kV T.922 e raccordi	Nuova infrastruttura e ricostruzione asset esistenti
360-N	Rete 132 kV tra Romagna e Toscana	360-N_02	Forlì Est-Predappio	Nuova infrastruttura
		360-N_04	Riassetto rete 132 kV S. Martino XX - Talamello - Badia Tedalda	Nuova infrastruttura
361-N	Rimozione limitazione rete 380 kV a ovest di Firenze	361-N_01	Nuova SE di smistamento 380 kV	Nuova infrastruttura

**Tabella 1-1 Azioni operative del PdS 2025**

Sulla scorta delle indicazioni contenute nell'Allegato VI alla Parte Seconda del D.Lgs. 152/2006 e smi e su quanto emerso nel corso delle precedenti procedure di VAS, la **caratterizzazione ambientale** delle porzioni territoriali interessate dalle azioni dei PdS è stata condotta sulla base delle categorie e delle tipologie di elementi di cui alla seguente Tabella 1-2.



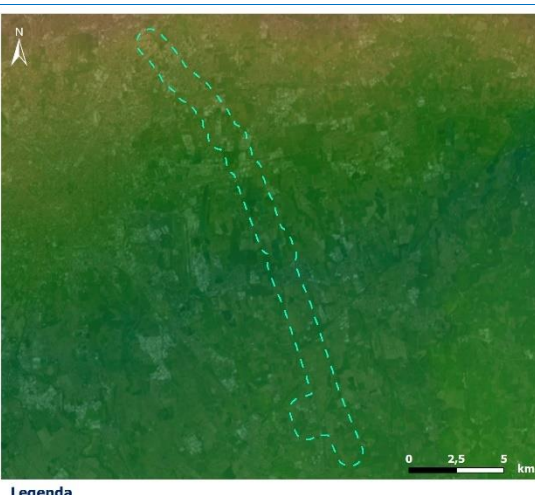



Categorie	Elementi e fonti informative
<i>Patrimonio naturale</i>	<ul style="list-style-type: none"> <li>- Siti appartenenti alla Rete Natura 2000 (SIC, ZSC e ZPS)</li> <li>- Aree appartenenti all'elenco ufficiale delle aree naturali protette (EUAP)</li> <li>- Important Bird Areas (IBA)</li> <li>- Zone umide di importanza internazionale definite dalla Convenzione di Ramsar</li> <li>- Siti UNESCO</li> <li>- Rete idrografica (fonti: MASE, LIPU, ISPRA)</li> </ul>
<i>Patrimonio culturale e paesaggistico</i>	<ul style="list-style-type: none"> <li>- Aree soggette a vincolo paesaggistico ai sensi dell'art. 136 "Immobili ed aree di notevole interesse pubblico" del D.Lgs. 42/2004 e smi</li> <li>- Aree soggette a vincolo paesaggistico ai sensi dell'art. 142 "Aree tutelate per legge" del D.Lgs. 42/2004 e smi</li> <li>- Beni culturali vincolati secondo l'art. 10 del D.Lgs. 42/2004 e smi</li> <li>- Beni paesaggistici secondo l'art. 143 co. 1, lett. e), g) del D.Lgs. 42/2004 e smi (fonti: Pianificazione territoriale e paesaggistica, Sistema Informativo Territoriale Ambientale e Paesaggistico - SITAP, Carta del Rischio - ICR)</li> </ul>
<i>Sistema insediativo</i>	<ul style="list-style-type: none"> <li>- Limiti amministrati (ISTAT 2024)</li> <li>- Classi di uso del suolo (Corine Land Cover 2018)</li> <li>- Mosaicatura nazionale di edifici e fabbricati (Openstreetmap, CTR, Catastali)</li> </ul>
<i>Criticità ambientali</i>	<ul style="list-style-type: none"> <li>- Aree a pericolosità idraulica, geomorfologica e valanghe (fonte: Pianificazione distrettuale e di bacino)</li> <li>- Siti di interesse nazionale (SIN) e regionale (SIR) (fonte: MASE)</li> <li>- Consumo di suolo a livello provinciale, in particolare: <ul style="list-style-type: none"> <li>- all'interno di una fascia di 150 metri dai corpi idrici</li> <li>- all'interno di una fascia di 300 metri dalla linea di costa</li> <li>- all'interno delle aree sottoposte a tutela paesaggistica ai sensi del D.Lgs. 42/2004 e smi</li> </ul> </li> <li>- indice di dispersione: rapporto tra la superficie urbanizzata discontinua e la superficie urbanizzata totale (fonte: Consumo suolo ISPRA – elaborazioni 2024)</li> </ul>

**Tabella 1-2 Informazioni utilizzate per la caratterizzazione ambientale dei territori interessati dalle azioni dei PdS**

Si evidenzia, ancora, che Terna, al fine di ottenere una caratterizzazione territoriale il più possibile completa ed aggiornata, è costantemente impegnata ad implementare e adeguare il proprio **GeoDatabase**, reperendo e sistematizzando nella propria Banca-dati nazionale tutte le informazioni a carattere ambientale disponibili, consone al livello di Piano.

## 2 Gli interventi di sviluppo del PdS 2025

### 2.1 Intervento 173-N Elettrodotto 132 kV tra Tavazzano e Rise Sesto

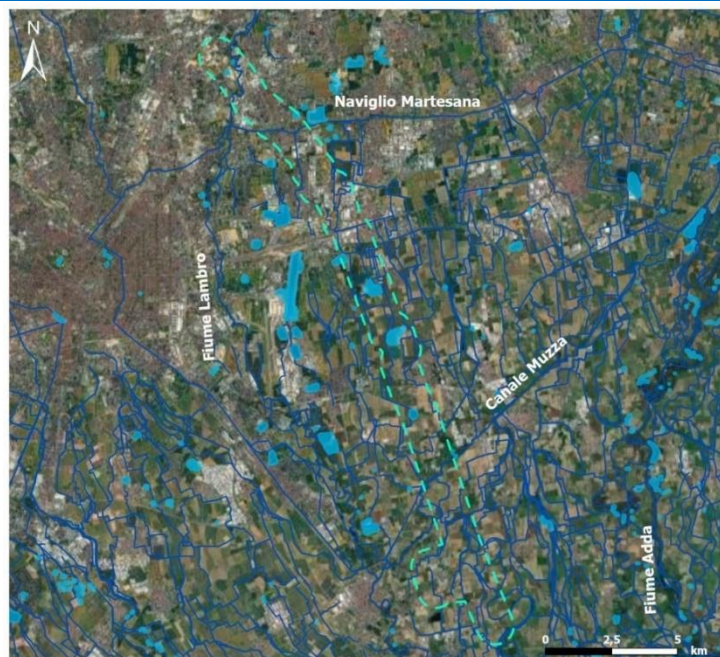
Azione	173-N_01	Elettrodotto 132 kV T.922 e raccordi
Obiettivi tecnico funzionali	Qualità del servizio	
Tipologia	Nuova infrastruttura e ricostruzione asset esistenti	
Regione	Lombardia	
Provincia	Milano, Lodi	
Comune	Dresano, Mediglia, Cologno Monzese, Colturano, Pantigliate, Peschiera Borromeo, Pioltello, Rodano, Segrate, Sesto San Giovanni, Tribiano, Vimodrone, Vizzolo Predabissi, Casalmaggiore, Mulazzano, Sordio, Tavazzano con Villavesco	
Area di studio	Area pari a circa 40 km <sup>2</sup>	
		
	<p>Legenda</p> <p> Area di studio</p>	<p>Legenda</p> <p> Area di studio</p> <p>Altitudine m (s.m.l.)  155 85</p>

## PATRIMONIO NATURALE

## Aree naturali tutelate

Nell'area di studio non sono presenti aree appartenenti alla Rete Natura 2000, aree Ramsar, aree EUAP, Important Bird Area, né siti appartenenti al patrimonio dell'UNESCO.

## Idrografia

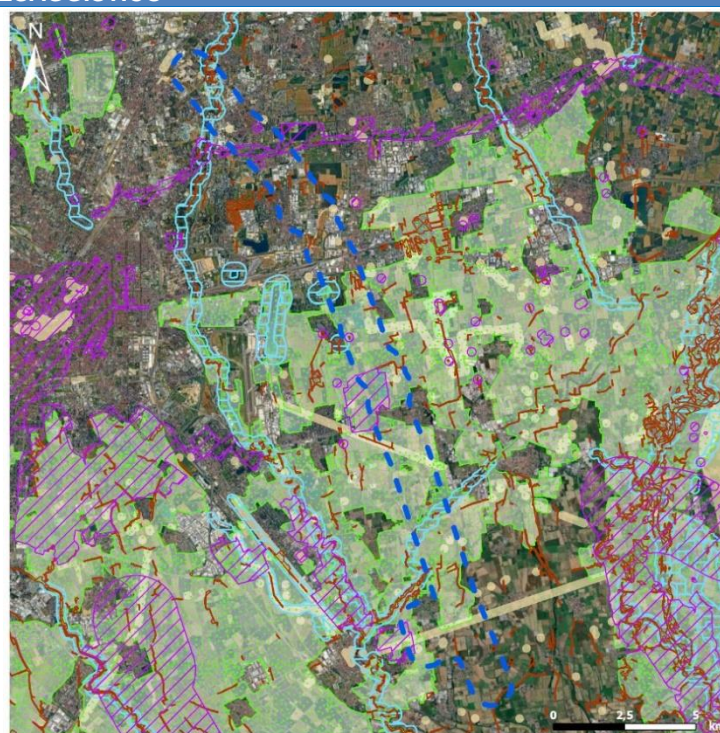


## Legenda

Area di studio    Reticolo Idrografico    Specchi d'acqua

## PATRIMONIO CULTURALE E PAESAGGISTICO

## Aree a vincolo paesaggistico

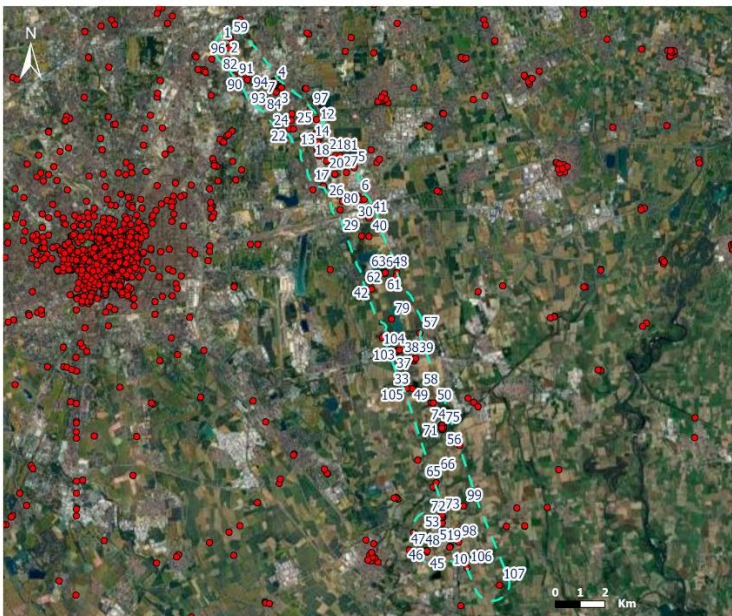




## Legenda

Area di studio

## Beni paesaggistici ex D.Lgs.42/2004 e smi - Parte Terza

art. 136    art. 142:    lett. a,b,c    lett. g  
lett. f    lett. m

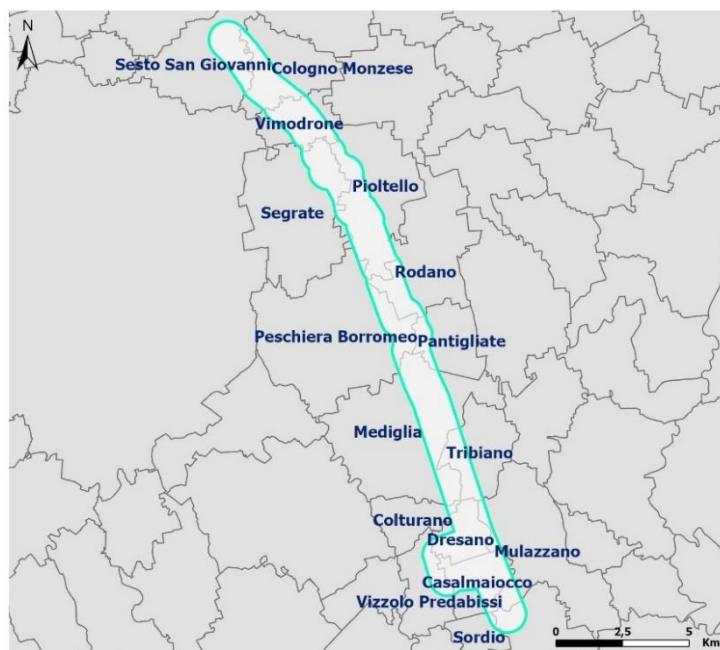
Beni architettonici e archeologici	Vincolo paesaggistico (D.L.gs. 42/2004 e smi)		Area di studio interessata dal vincolo					
			km²	%				
	art. 136		2,21	5,55%				
	art. 142 a,b,c		2,16	5,42%				
	art. 142 f		17,20	43,17%				
	art. 142 g		0,68	1,71%				
	art. 142 m		2,39	6,00%				
Beni architettonici e archeologici	<div></div> <div><b>Legenda</b> <div> Area di studio</div><div> Beni puntuali ex D.Lgs 42/2004 e smi - Parte Seconda</div></div>							
	n.	Codice	Tipo	Nome	n.	Codice	Tipo	Nome
	1	2ICR0045 078AAAA	Quartiere/ Rione/Borgata/G hetto/Insula	Villaggio Falck	55	MI100- 07349	Cascina	Cascina Via Verdi 8 - complesso
	2	2ICR0045 080AAAA	Fabbrica/ Complesso ind./Manifattu	Officine Falck	56	MI100- 07350	Cascina	Cascina Via Verdi 4 - complesso
	3	2RTI01501 91AAAA	Edificio	La Filanda	57	MI100- 05468	Palazzo	Palazzo Candini
	4	2RTI01501 92AAAA	Villa	Villa Casati	58	MI100- 04357	Chiesa	Chiesa di S. Martino
	5	RPT7757	Necropoli	area a uso funerario	59	MI100- 06948	Acciaieria	Stabilimento acciaierie e fonderie lombarde Falck - complesso
	6	RPT7756	Tomba	area a uso funerario	60	MI050- 00040	Barchessa	Portico della Cascina Panzone
	7	RPT7878	Capanna	struttura abitativa	61	MI050- 00039	Magazzino	Magazzini e abitazioni della Cascina Panzone
	8	RPT8643	Canale	infrastruttura idrica	62	MI050- 00036	Cascina	Cascina Panzone - complesso
	9	RPT3871	Strada	infrastruttura viaria	63	MI050- 00037	Casa	Casa del fittabile della Cascina Panzone
	10	RPT3869	Strada	infrastruttura viaria	64	MI050- 00042	Stalla-fienile	Stalla con portico della Cascina Panzone
	11	MI100- 09431	Cascina	Cascina Cazzurra - complesso	65	MI100- 04358	Villa	Villa Elena
	12	MI100- 09430	Cascina	Cascina Burrone - complesso	66	MI100- 04338	Cascina	Cascina Molinazzo - complesso
	13	MI100- 06661	Cascina	Cascina Bruciata - complesso	67	MI100- 04320	Casa	Case contadine della Cascina Crocefisso
	14	MI100- 06665	Mulino	Molino di sopra	68	MI100- 04322	Chiesa	Chiesa della Cascina Crocefisso
	15	MI100- 06664	Mulino	Molino di mezzo	69	MI100- 04319	Casa	Casa padronale della Cascina Crocefisso
	16	MI100- 02411	Palazzo	Palazzo Sormani	70	MI100- 04321	Cascina	Cascina Crocefisso - complesso

17	MI100-06647	Chiesa	Chiesa di S. Rocco	71	MI100-07348	Cascina	Cascina Via Verdi 9 - complesso
18	MI100-06662	Cascina	Cascina Boffalora - complesso	72	MI100-02999	Palazzo	Municipio di Dresano
19	MI100-06645	Fontana	Fontana di Cascella	73	MI100-03000	Cascina	Cascina Pesenti - complesso
20	MI100-06643	Palazzo	Centro direzionale Milano Oltre	74	MI100-07355	Chiesa	Oratorio di S. Maria Maddalena
21	MI100-05765	Cascina	Cascina Arzona - complesso	75	MI100-07351	Cascina	Cascina Via Verdi 5 - complesso
22	MI100-09424	Villa	Villa Torri	76	MI100-06969	Chiesa	Chiesa dei SS. Giorgio, Irene e Ambrosio
23	MI100-09439	Cascina	Cascina Tre Fontanili - complesso	77	MI100-06833	Edificio a schiera	Quartiere I.N.A. Casa
24	MI100-09438	Cascina	Cascina Guasta - complesso	78	MI100-06941	Cascina	Cascina Rubina - complesso
25	MI100-09426	Chiesa	Chiesa di S. Remigio	79	MI100-05681	Cascina	Cascina Fornace - complesso
26	MI100-05752	Cascina	Cascina Via Rugacesio - complesso	80	MI100-05753	Cascina	Cascina Rugacesio di sotto - complesso
27	MI100-05766	Cascina	Cascina Gabbadera - complesso	81	MI100-05771	Cascina	Cascina Saresina - complesso
28	MI100-05757	Cascina	Cascina Preziosa - complesso	82	MI100-06940	Cascina	Cascina Parpagliana - complesso
29	MI100-05751	Cascina	Cascina Besozza - complesso	83	MI100-02412	Villa	Villa Arosio
30	MI100-05756	Chiesa	Chiesa di S. Maria Assunta	84	MI100-02421	Cascina	Cascina Colombiolo - complesso
31	MI050-00093	Silos	Sili della Cascina Vaianello	85	MI100-02413	Villa	Villa Citterio
32	MI050-00092	Stalla	Stalla della Cascina Vaianello	86	MI100-02415	Edificio a blocco	Corte dell'Oste
33	MI100-04359	Cascina	Cascina Mercugnano - complesso	87	MI100-02419	Chiesa	Chiesa dei SS. Marco e Gregorio
34	MI050-00089	Casa	Casa colonica della Cascina Vaianello	88	MI100-02418	Chiesa	Chiesa dei SS. Marco e Gregorio (ex)
35	MI050-00088	Casa	Casa padronale della Cascina Vaianello	89	MI100-02416	Edificio a blocco	Corte del Casore
36	MI050-00087	Cascina	Cascina Vaianello - complesso	90	MI100-06974	Cimitero	Nuovo Cimitero
37	MI050-00094	Oratorio	Oratorio di S. Maria della Purificazione presso la Cascina Vaianello	91	MI100-06933	Cascina	Cascina Colombo - complesso
38	MI050-00096	Casa	Casa colonica della Cascina Vaianello	92	MI100-02417	Palazzo	Biblioteca Via Milano 3
39	MI050-00098	Edificio di servizio	Edificio dei servizi colonici della Cascina Vaianello	93	MI100-02427	Chiesa	Chiesa di S. Giuseppe Lavoratore
40	MI100-05750	Cascina	Cascina Camposoglio - complesso	94	MI100-02424	Cascina	Cascina Melghera - complesso
41	MI100-05749	Chiesa	Nuova parrocchiale dei SS. Giorgio e Martino	95	MI100-06950	Acciaieria	Stabilimento Falk Unione
42	MI100-05682	Cascina	Cascina Pestazza - complesso	96	MI100-06949	Acciaieria	Stabilimento Concordia
43	MI050-00170	Cascina	Cascina Griona - complesso	97	MI100-09433	Cascina	Cascina Baiacucco - complesso
44	MI050-00172	Casa	Casa coloniche della Cascina Griona	98	LO240-00002	Cascina	Cascina Cologno - complesso
45	MI050-00176	Granaio	Granaio della Cascina Griona	99	MI100-02997	Cascina	Cascina Bel pensiero - complesso
46	MI050-00178	Sili	Sili della Cascina Griona	100	MI100-06180	Cascina	Cascina Benzo - complesso
47	MI050-00171	Casa	Casa padronale della Cascina Griona	101	MI100-04296	Casa	Casa dei salariati Località Bettolino
48	MI050-00177	Stalla-fienile	Stalla grande con portico della Cascina Griona	102	MI100-04297	Cascina	Cascina Bettolino - complesso

49	MI100-04334	Cascina	Cascina Canobbio - complesso	103	MI100-04298	Chiesa	Chiesa di S. Rocco
50	MI100-04335	Chiesa	Chiesa della Cascina Canobbio	104	MI100-04295	Casa	Case contadine Località Bettolino
51	MI100-03002	Cimitero	Cimitero comunale	105	MI100-04365	Cascina	Cascina Moncucca - complesso
52	MI100-07352	Cascina	Cascina Via Verdi 1 - complesso	106	LO240-00001	Chiesa	Chiesa di S. Martino vescovo
53	MI100-03001	Chiesa	Chiesa di S. Giorgio Martire	107	LO240-00006	Oratorio	Oratorio di S. Andrea Apostolo
54	MI100-07353	Cascina	Cascina Via Verdi 2 - complesso				

## SISTEMA INSEDIATIVO

## Struttura



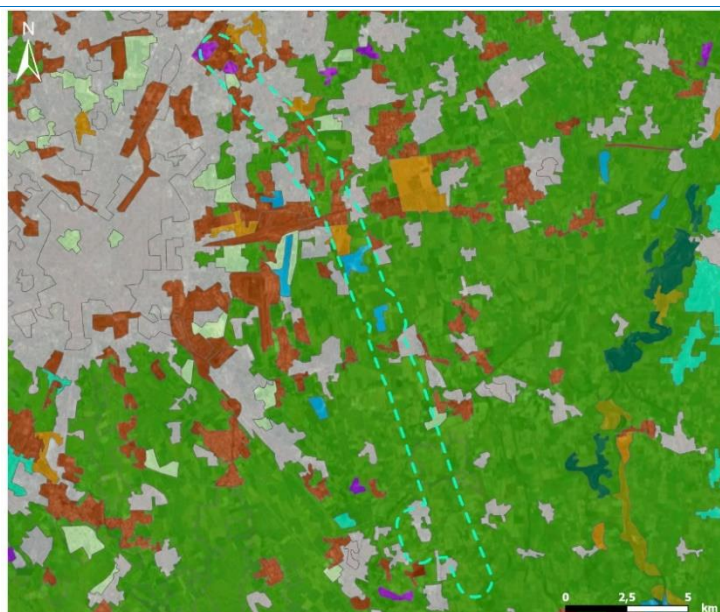
## Legenda

Area di studio

Confini Comuni

Provincia	Coune	Superficie [km <sup>2</sup> ]	
		Totale	Ricadente nell'area di studio
Milano	Dresano	3,48	3,19
	Mediglia	21,95	5,93
	Cologno Monzese	8,4	2,80
	Colturano	4,16	0,14
	Pantigliate	5,69	1,00
	Peschiera Borromeo	23,22	2,39
	Pioltello	13,09	5,59
	Rodano	13,07	1,93
	Segrate	17,32	2,48
	Sesto San Giovanni	11,7	2,46
	Tribiano	7,00	2,02
	Vimodrone	4,74	2,92
	Vizzolo Predabissi	5,65	1,10
Lodi	Casalmaiocco	4,71	3,50
	Mulazzano	15,58	1,27
	Sordio	2,82	0,12
	Tavazzano con Villavesco	16,07	1,00

## Uso suolo



## Legenda


Area di studio

## Uso del suolo

- |  |   |
|--|---|
| 11 - Zone urbanizzate di tipo residenziale                                   | 23 - Prati stabili                                    |
| 12 - Zone industriali, commerciali ed infrastrutturali                       | 24 - Zone agricole eterogenee                         |
| 13 - Zone estrattive, cantieri, discariche e terreni artefatti e abbandonati | 31 - Zone boscate                                     |
| 14 - Zone verdi artificiali non agricole                                     | 32 - Zone carat. da vegetazione arbustiva e/o erbacea |
| 21 - Seminativi in aree non irrigue  | 51 - Acque continentali                               |

Categorie		km <sup>2</sup>	%
11	Zone urbanizzate di tipo residenziale	5,82	14,61%
12	Zone industriali, commerciali ed infrastrutturali	5,66	14,21%
13	Zone estrattive, cantieri, discariche e terreni artefatti e abbandonati	0,64	1,61%
14	Zone verdi artificiali non agricole	0,49	1,23%
21	Seminativi in aree non irrigue	25,03	62,83%
24	Zone agricole eterogenee	1,00	2,51%
51	Acque continentali	1,20	3,01%

## Urbanizzato




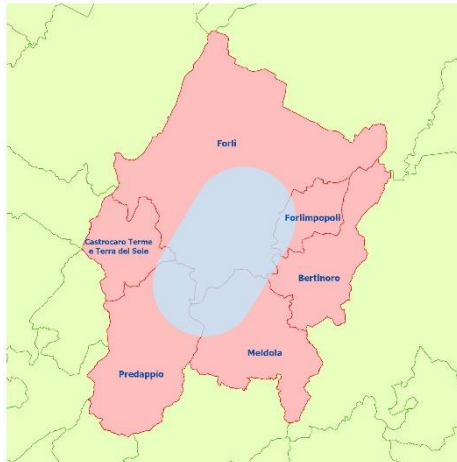
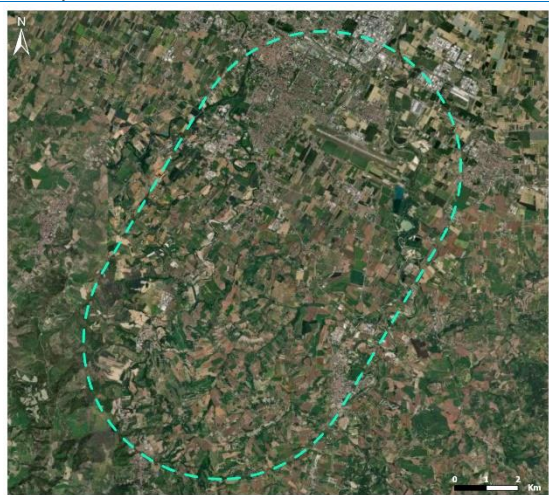
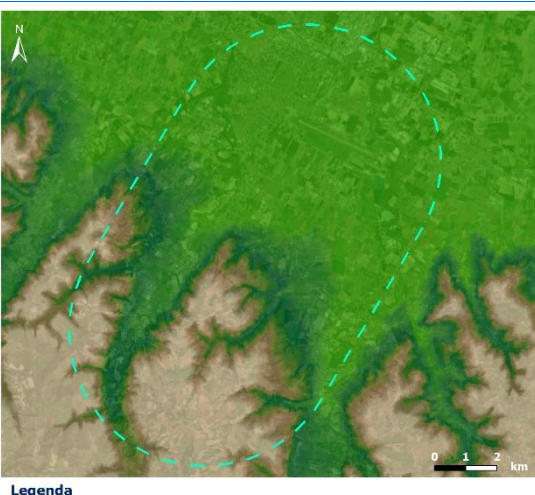



## Legenda

Area di studio

- |                      |                         |
|----------------------|-------------------------|
| Urbanizzato continuo | Urbanizzato discontinuo |
|----------------------|-------------------------|

	Categorie		km²	%					
	Urbanizzato continuo		8,71	21,86%					
	Urbanizzato discontinuo		0,36	0,90%					
CRITICITÀ AMBIENTALI									
Pericolosità idraulica		Livello	km²	%					
		P1	1,48	3,71%					
		P2	2,32	5,82%					
		P3	0,92	2,31%					
Pericolosità geo morfologica SIN/SIR	Nell'area di studio non ricadono aree classificate come a pericolosità geomorfologica, né da valanghe.								
		Legenda							
		Area di studio Siti Interesse Nazionali							
		Denominazione	Area tutelata [km²]	Area di studio interessata dall'area tutelata					
				km²	%				
		Sesto San Giovanni	2,54	1,18	6,38%				
Consumo di suolo stimato da ISPRA	Provincia	Totale		150 m corpi idrici		300 m costa		Indice dispersione	Vincolo paesaggistico
		ha	%	ha	%	ha	%	%	ha
	Milano	50275	31,88	5547	20,34	-	-	54,43	4955,15
	Lodi	9682	12,36	1661	8,38	-	-	83,65	795,47

## 2.2 Intervento 360-N Rete 132 kV tra Romagna e Toscana

Azione	360-N_02	Forlì Est-Predappio
Obiettivi tecnico funzionali	Integrazione FER Integrazione RFI Qualità del servizio Resilienza	
Tipologia	Nuova infrastruttura	
Regione	Emilia-Romagna	
Provincia	Forlì-Cesena	
Comune	Forlì, Forlimpopoli, Bertinoro, Meldola, Predappio, Castrocaro Terme e Terra del Sole	
		
Area di studio	Area pari a circa 115 km²	
		
	<p>Legenda</p> <p> Area di studio</p>	<p>Legenda</p> <p> Area di studio</p> <p>Altitudine m (s.m.l.)</p> <p> 300 20</p>

## PATRIMONIO NATURALE

Aree naturali tutelate

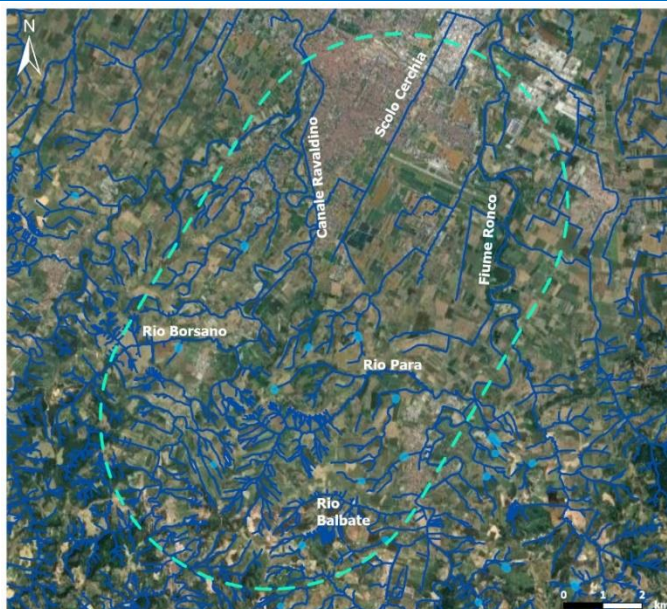


Legenda

  Area di studio    
   ZSC    
   ZPS    
   EUAP

Tipo	Cod.	Denominazione	Area tutelata	Area di studio interessata dall'area tutelata	
			km <sup>2</sup>	km <sup>2</sup>	%
ZSC/ZPS	IT4080004	Bosco di Scardavilla, Ravaldino	4,55	4,55	3,96%
ZSC/ZPS	IT4080006	Meandri del Fiume Ronco	2,32	2,32	2,02%
ZSC/ZPS	IT4080009	Selva di Ladino, Fiume Montone, Terra del Sole	2,22	0,44	0,38%
ZSC/ZPS	IT4080012	Fiordinano, Monte Velbe	5,05	0,19	0,17%
EUAP	EUAP0257	Riserva naturale orientata Bosco di Scardavilla	0,29	0,29	0,25%

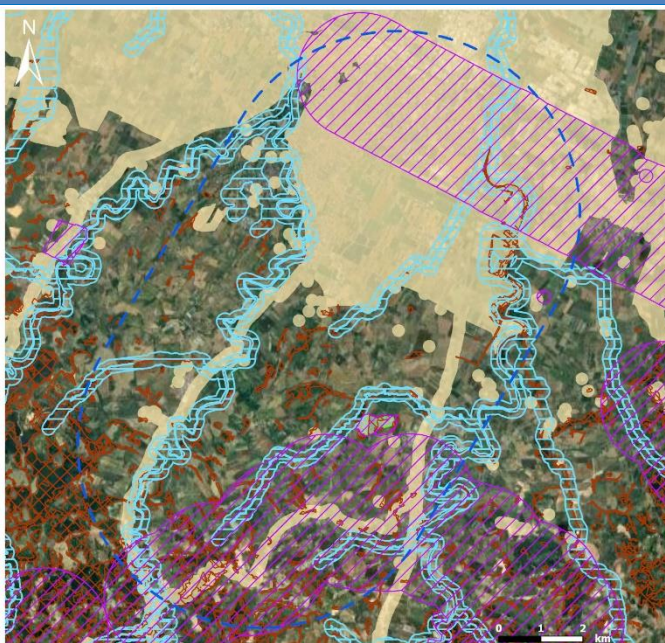
Idrografia



Legenda

  Area di studio    
 — Reticolo Idrografico    
   Specchi d'acqua

## PATRIMONIO CULTURALE E PAESAGGISTICO

Aree a vincolo  
paesaggistico

## Legenda

Area di studio

Beni paesaggistici ex D.Lgs.42/2004 e smi - Parte Terza

art. 136

art. 142: lett. a,b,c

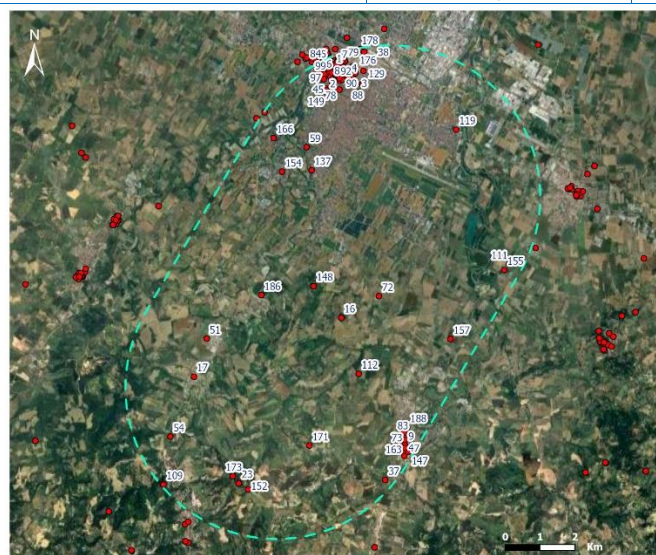
lett. g

lett. m

## Vincolo paesaggistico (D.L.gs. 42/2004 e smi)

## Area di studio interessata dal vincolo

	km <sup>2</sup>	%
art. 136	42,68	37,18%
art. 142 a, b, c	20,05	17,47%
art. 142 f	0,30	0,26%
art. 142 g	8,17	7,12%
art. 142 m	48,15	41,94%

Beni  
architettonici e  
archeologici

## Legenda

Area di studio

Beni puntuali ex D.Lgs 42/2004 e smi - Parte Seconda

n.	Codice	Tipo	Nome	n.	Codice	Tipo	Nome
1	2ICR0014 0610002	Monastero/ Convento	Ex Monastero di S.Mercuriale	96	2RTI04001 68AAAA	Bottega	Bottega e camera a trapiano lettera n
2	2ICR0014 1050001	Palazzo/ Palazzina	c.d. Paradiso	97	2RTI04002 12AAAA	Complesso	Ex chiesa e convento di S. Domenico
3	2ICR0014 113AAAA	Giardino/Parco	Giardini pubblici	98	2RTI04002 37AAAA	Palazzo	Palazzo Antolini Ossi ora Maini
4	2ICR0014 111AAAA	Palazzo	Palazzo dell'Ospedale Vecchio	99	2ICR0061 984AAAA	Chiesa	Chiesa di S. Filippo Neri
5	2ICR0014 081AAAA	Palazzo	Palazzo Guarini Torelli	100	2RTI04001 58AAAA	Bottega	Bottega con magazzino e camera a trapiano
6	2ICR0061 9690000	Convento	Ex complesso conventuale di S.Giacomo Apostolo	101	2RTI04001 75AAAA	Bottega	Bottega in Via Garibaldi n 1
7	2ICR0014 068AAAA	Via/Corso/Viale/ eVicolo/Canale	Corso Mazzini	102	2ICR0014 166AAAA	Chiesa/Plebana/ Prioria	Chiesa di S.Francesco
8	2RTI04002 50AAAA	Palazzo	Palazzo Garagnani	103	2ICR0014 080AAAA	Colonna/Obelisco/ Stele/Berlina	Colonna della Beata Vergine del Fuoco
9	2RTI04003 11AAAA	Palazzo	Palazzo Montanari	104	2ICR0014 100AAAA	Via/Corso/Viale/ Contrada/Canale	Corso Armando Diaz
10	2RTI04002 73AAAA	Villa	Villa Masini	105	2ICR0014 092AAAA	Episcopio/Vescova do/Curia/Priorato	Palazzo Vescovile
11	2RTI04001 64AAAA	Bottega	Bottega e camera a Trapiano lettera F	106	2RTI04003 04AAAA	Castello	Castello o rocca di Meldola
12	2RTI04001 94AAAA	Casa	Casa Maldenti - Seganti Gioppi - già Saffi dal Pozzo	107	2RTI04001 77AAAA	Bottega	Bottega laboratorio due camere a trapiano e sotterraneo
13	2ICR0014 1070000	Chiesa/Plebana/ Prioria	Cappella del Capitolo	108	2ICR0014 0610000	Chiesa	Basilica di S.Mercuriale
14	2RTI04002 46AAAA	Palazzo	Palazzo Folli Lazzarini ora Brasini	109	2ICR0014 238AAAA	Resti	Rocca d'Elmici (ruderi)
15	2RTI04001 59AAAA	Bottega	Bottega con sotterraneo	110	2RTI04002 57AAAA	Palazzo	Palazzo Numai ora Foschi
16	2RTI04002 74AAAA	Villa	Villa Merenda alla Monda	111	2ICR0014 131AAAA	Villa/Villino/Barco	Villa Paulucci De' Calboli
17	2RTI04000 53AAAA	Resti	Resti del castello di Sadurano Sec. XV	112	2RTI04003 06AAAA	Complesso Architettonico	Complesso architettonico del Crocefisso di Scardavilla
18	2ICR0062 034AAAA	Chiesa	Chiesa del Carmine	113	2ICR0014 102AAAA	Oratorio	Chiesa di S.Antonio Vecchio
19	2ICR0014 158AAAA	Castello/Rocca	Rocca	114	2RTI04001 78AAAA	Bottega	Bottega laboratorio due camere e sotterranei
20	2RTI04001 80AAAA	Bottega	Botteghe in Piazza Vittorio Emanuele n 1	115	2ICR0014 097AAAA	Chiesa/Plebana/Pr epositoriale/Prioria	Chiesa della Madonna del Fuoco
21	2ICR0014 094AAAA	Chiesa/Plebana/ Prioria	Chiesa di S.Giuseppe	116	2ICR0014 164AAAA	Collegiata	Collegiata di S.Nicolo'
22	2RTI04001 88AAAA	Casa	Casa in corso Mazzini Angolo Via Cantoni	117	2ICR0014 159AAAA	Palazzo/Palazzina	Palazzo Comunale
23	2ICR0014 168AAAA	Rocca	Rocca della Caminate	118	2RTI04001 63AAAA	Bottega	Bottega e camera a trapiano lettera e
24	2RTI04001 84AAAA	Casa	Casa Bovellacci	119	2RTI04002 71AAAA	Villa	Villa di Ronco
25	2RTI04002 59AAAA	Palazzo	Palazzo Pallareti	120	2ICR0014 1650000	Ospedale/Infermeri a/Ambulatorio	Ospedale
26	2RTI04002 70AAAA	Torre	Torre Numai	121	2ICR0014 064AAAA	Palazzo	Palazzo del Credito Romagnolo
27	2RTI04001 92AAAA	Casa	Casa in Via Volturmo n 7	122	2ICR0014 104AAAA	Opere idrauliche/Canale extraurbano	Torrione dell'acquedotto
28	2ICR0014 155AAAA	Centro Antico/Borgo	Borgo Antico	123	2ICR0014 0610001	Campanile/Torre campanaria	Campanile di S.Mercuriale
29	2RTI04001 79AAAA	Bottega	Botteghe e retrobottega e bottega con camera a trapiano	124	2RTI04003 09AAAA	Palazzo	Palazzo Crescini

## LA CARATTERIZZAZIONE AMBIENTALE

30	2ICR0014 063AAAA	Chiesa/Pleban aPrioria	Chiesa di S.Maria della Visitazione	125	2ICR0014 083AAAA	Casa	Casa Palmezzani
31	2RTI04001 73AAAA	Bottega	Bottega in via Garibaldi lettera G	126	2RTI04001 95AAAA	Casa	Casa Matteucci
32	2ICR0014 106AAAA	Statua/ Monumento Civile	Monumento a Gian Battista Morgagni	127	1ICR0014 157AAAA	Acquedotto	Acquedotto Romano
33	2RTI04001 91AAAA	Casa	Casa in Via Volturmo 5	128	2RTI04001 81AAAA	Casa	Casa Albicini Dalle Vacche Paganelli
34	2RTI04001 85AAAA	Casa	Casa detta del Palmezzano	129	2ICR0014 114AAAA	Collegio	Ex Collegio Areonautico
35	2ICR0014 110AAAA	Chiesa/Pleban aPrioria	Chiesa di S.Lucia	130	2ICR0014 082AAAA	Palazzo	Palazzo Albicini
36	2RTI04002 52AAAA	Palazzo	Palazzo in Via Fratti 14	131	2RTI04002 04AAAA	Casa	Casa Saffi
37	1ICR0014 156AAAA	Villa rustica	Villa Rustica	132	2RTI04002 17AAAA	Complesso Monumentale	Palazzo della banca d'Italia - Chiesa di Santa Lucia
38	2ICR0014 115AAAA	Stazione ferroviaria/ ferrotranviaria	Stazione Ferroviaria	133	2RTI04001 87AAAA	Casa	Casa già Framini ora Pettini
39	2ICR0014 0720000	Monastero/ Convento	Convento del Corpus Domini	134	2ICR0014 074AAAA	Chiesa/Plebana/ Prioria	Chiesa della Beata Vergine Addolorata
40	2RTI04001 66AAAA	Bottega	Bottega e camera a trapiano lettera L	135	2RTI04001 60AAAA	Bottega	Bottega e camera a trapiano lettera B
41	2ICR0014 162AAAA	Palazzo/ Palazzina	Palazzo Aldobrandini Pamphili	136	2RTI04001 74AAAA	Bottega	Bottega in Via Garibaldi lettera J
42	2RTI04003 07AAAA	Loggia	Loggiato Aldobrandini Doria	137	2RTI04002 30AAAA	Mulino	Mulino del Fico
43	2ICR0014 101AAAA	Palazzo	Palazzo Orsi Mangelli	138	2ICR0014 0690001	Campanile/Torre campanaria	Campanile della Chiesa del Carmine
44	2RTI04001 69AAAA	Bottega	Bottega e retrobottega e camera a trapiano	139	2RTI04002 63AAAA	Palazzo	Palazzo Pettini e Palazzo Merenda
45	2ICR0014 1050000	Castello/Rocca	Rocca Di Ravalдино	140	2RTI04002 01AAAA	Casa	Casa Petrucci
46	2RTI04001 96AAAA	Casa	Casa Mazzoni	141	2RTI04001 62AAAA	Bottega	Bottega e camera a trapiano lettera D
47	2ICR0014 1650001	Cappella	Cappella dell'ospedale	142	2ICR0014 160AAAA	Loggia/Portico/Gall eria/Tribuna/Sottop ortico/Barch	c.d. Pavaglione
48	2RTI04001 99AAAA	Casa	Casa Pasquali già Cantoni	143	2ICR0014 062AAAA	Palazzo/Palazzina	Palazzo delle poste e telegrafi
49	2RTI04002 32AAAA	Oratorio	Ex Oratorio di S. Francesco Regis	144	2RTI04003 05AAAA	Chiesa	Chiesuola di Meldola
50	2RTI04002 47AAAA	Palazzo	Palazzo Foschi già Guarini Matteucci	145	2ICR0014 0720001	Oratorio	Oratorio
51	1RTI04003 33AAAA	Complesso Archeologico	Resti di villa romana di Fiumana di età Imperiale	146	2RTI04001 56AAAA	Bottega	Bottega con camera a trapiano e bottega con magazzino
52	2ICR0014 084AAAA	Palazzo	Palazzo Gaddi	147	2ICR0014 167AAAA	Chiostro/Portico	Chiostro
53	2ICR0014 099AAAA	Chiesa/Pleban aPrioria	Chiesa Di S.Filippo	148	2RTI04002 75AAAA	Villa	Villa Orselli poi Olivieri ora Scardovi
54	2ICR0014 237AAAA	Chiesa/Pleban aPrioria	Chiesa Di S.Agostino In Rocca dell'Elmici	149	2RTI04002 68AAAA	Rocca	Rocca Caterina Sforza mura di cinta del carcere
55	2ICR0014 065AAAA	Palazzo/ Palazzina	Palazzina Degli Albertini	150	2ICR0014 0670001	Torre/Torrione/Ron della	Torre Civica
56	2RTI04001 70AAAA	Bottega	Bottega In Via Garibaldi Lettera C	151	040012_R	Palazzo	Palazzo dei Servi di Maria
57	2ICR0014 103AAAA	Chiesa	Chiesa Di S.Antonio Abate In Ravalдино	152	040032_G	Chiesa - Canonica	Chiesa di Santa Maria in Fiordinano
58	2ICR0014 112AAAA	Piazza/Largo/ Campo	Piazzale Della Vittoria	153	040012_1 143	Palazzo (XIX sec.)	Palazzo Talenti- Framonti
59	2RTI04002 72AAAA	Villa	Villa Gesuita o Masini e pertinenze	154	040012_2 473	Chiesa (XX sec.) - Campanile (XX sec.) - Canonica (XX sec.) - Teatro	Chiesa e Canonica di Vecchiazzano

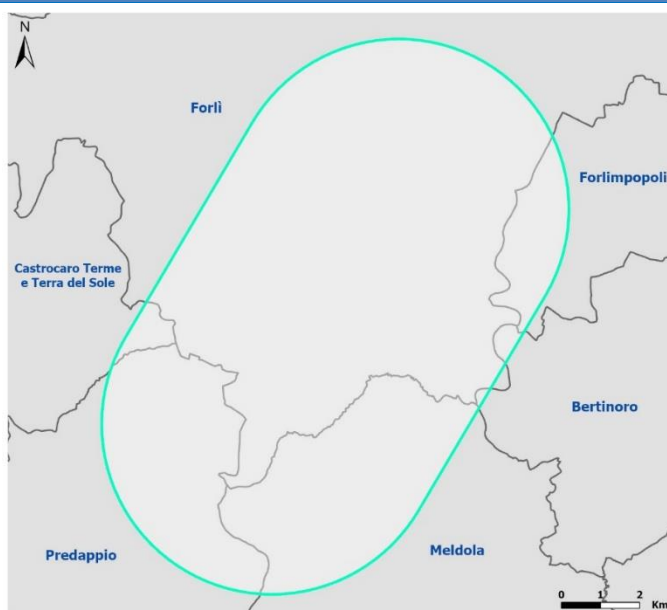
						(XX sec.) - Scuola (XX sec.)	
60	2ICR0061 9690001	Convento	Ex convento di S.Giacomo Apostolo	155	040013_2 771	Chiesa (XIX sec.) - Canonica (XIX sec.)	Chiesa e Canonica di San Cristoforo e pertinenze
61	2RTI04002 13AAAA	Complesso	Palazzi del Governo Monte di Pietà ed ex Guerrini Matteucci	156	040012_2 304	Palazzo (XX sec.) - Palazzo (XX sec.)	Immobile in via Regnoli 108
62	2ICR0061 9690002	Chiesa	Chiesa di S.Domenico	157	040012_2 785	Chiesa (XIX sec.) - Campanile (XX sec.) - Canonica (XIX sec.) - Cimitero (XIX sec.)	Chiesa e canonica dei Santi Marco e Michele in Magliano, cimitero e pertinenze
63	2ICR0014 066AAAA	Palazzo	Palazzo Del Podesta"	158	040012_2 584	Palazzo (XX sec.) - Fabbricato accessorio (XX sec.) - Bottega/Negozi (XX sec.) - Bottega/Negozi (XX sec.) - Parco/Giardino (XX sec.)	Centro Culturale Fondazione Livio e Maria Garzanti
64	2RTI04002 20AAAA	Edificio	Edificio del XV secolo	159	040012_2 338	Palazzo (XX sec.)	Palazzo Uffici Statali
65	2RTI04002 67AAAA	Resti	Ruderi del Castello di Belfiore sec. XIV XV	160	040012_2 506	Villa (XX sec.) - Fabbricato accessorio (XX sec.)	Immobile in via Mercuriali
66	2ICR0014 108AAAA	Palazzo/ Palazzina	Ex Palazzo degli Studi	161	040012_2 680	Palazzo (XX sec.) - Portico (XX sec.) - Parco/Giardino	Palazzo in Corso Diaz n.36
67	2RTI04001 67AAAA	Bottega	Bottega e camera a trapiano lettera N	162	040012_7 26	Oratorio (XX sec.) - Fabbricato accessorio	Ex Oratorio di Sant'Antonio Vecchio
68	2ICR0014 163AAAA	Residenza/ Casa/Edificio	Casa di Felice Orsini	163	040019_2 809	Convento/Monaste ro (XX sec.)	Ex Convento di San Rocco
69	2RTI04001 61AAAA	Bottega	Bottega e camera a trapiano lettera C	164	040012_2 916	Villa (XX sec.)	Villino Natalini - Dell'Aquila
70	2RTI04001 71AAAA	Bottega	Bottega in Via Garibaldi lettera D	165	040012_2 548	Edificio industriale (XX sec.)	Ex Deposito Autobus S.I.T.A.
71	2ICR0014 093AAAA	Casa	Casa Natale Di Aurelio Saffi	166	040012_1 364	Fabbricato accessorio (XX sec.)	Obitorio del Complesso ospedaliero Luigi Pierantoni
72	2ICR0014 123AAAA	Via/Corso/Vial e/Vicolo/Paseg giata/Contrada /Canale	Strada della Monda	167	040012_2 885	Palazzo (XIX sec.) - Fabbricato accessorio (XX sec.)	Palazzo Rivalta
73	2RTI04003 10AAAA	Palazzo	Palazzo Gaspari	168	040012_2 893	Chiesa (XX sec.) - Campanile (XIX sec.)	Chiesa di San Giovanni Battista in Vico o dei Cappuccinini
74	2ICR0014 070AAAA	Palazzo/ Palazzina	Palazzo Orselli	169	040012_D	Elemento architettonico puntuale (XX sec.)	Monumento ai caduti
75	2RTI04001 72AAAA	Bottega	Bottega in Via Garibaldi Lettera E	170	040012_L	Palazzo (XX sec.)	Casa del Mutilato
76	2RTI04001 76AAAA	Bottega	Bottega laboratorio due camere a trapiano e sotterranei	171	040019_F	Chiesa (XX sec.) - Canonica (XX sec.)	Chiesa di San Ruffillo in Vitignano
77	2ICR0014 071AAAA	Palazzo	Palazzo Paulucci Piazza - Prefettura	172	040012_U	Chiesa (XX sec.) - Campanile (XIX sec.)	Chiesa di San Tommaso Cantuariense nella Cattedrale di Forlì
78	2RTI04002 79AAAA	Villino	Villino in Via Padovani 7	173	040019_2 974	Chiesa (XX sec.) - Fabbricato accessorio (XX sec.)	Chiesa della Madonna della Consolazione delle Caminate

## LA CARATTERIZZAZIONE AMBIENTALE

79	2ICR0014 0690000	Edificio Monumentale	Chiesa del Carmine	174	040012_2 976	Edificio industriale (XX sec.) - Edificio industriale (XX sec.)	Stazione di Pompaggio della Stazione Ferroviaria
80	2ICR0014 096AAAA	Edificio Monumentale	Oratorio di S. Sebastiano	175	040012_2 992	Teatro (XX sec.) - Parco/Giardino	Arena Forlivese
81	2ICR0014 0670000	Palazzo	Palazzo del Municipio	176	040012_A N	Ponte (XIX sec.)	Ponte del Vapore
82	2RTI04001 57AAAA	Bottega	Bottega con camera a trapiano magazzino	177	040012_3 019	Palazzo (XX sec.)	Ex palazzina uffici Becchi
83	2ICR0014 161AAAA	Teatro/Cinema	Teatro comunale	178	040012_2 845	Chiesa (XVII sec.) Convento/Monaste ro (XIX sec.) - Canonica - Parco/Giardino	Chiesa di Santa Maria del Fiore ed Ex Convento dei Cappuccini
84	2RTI04002 34AAAA	Palazzo	Palazzo Acconci ora Galletti	179	040019_2 780	Chiesa (XVIII sec.)	Chiesa dei Santi Cosimo e Damiano
85	2RTI04002 10AAAA	Chiesa	Ex Chiesa di S. Sebastiano	180	040012_2 775	Chiesa (XVIII sec.)	Chiesa di Santa Maria del Suffragio
86	2ICR0014 060AAAA	Piazza/Largo/ Campo	Piazza Aurelio Saffi	181	040012_2 735	Convento/Monaste ro (XVIII sec.)	Ex Chiesa e Convento di Sant'Agostino
87	2RTI04002 06AAAA	Casa	Ex Casa Zoli	182	040019_D	Ospedale/Casa di cura (XVII sec.) - Cappella (XV sec.)	Ex Ospedale del Santissimo Crocifisso
88	2RTI04002 78AAAA	Villino	Villino Dolcini	183	040012_Q	Palazzo (XVIII sec.) - Cappella (XVIII sec.)	Palazzo dei Signori della Missione
89	2RTI04002 29AAAA	Fattoria	Fattoria a San Pietro in Trento	184	040012_I	Chiesa (XVII sec.) - Cappella (XVII sec.) - Campanile (XIX sec.)	Chiesa di Santa Maria dei Servi - San Pellegrino Laziosi
90	2ICR0014 109AAAA	Via/Corso/Vial e Contrada	Corso Della Repubblica	185	040012_7 19	Palazzo (XVIII sec.)	Palazzo Reggiani Romagnoli
91	2RTI04001 90AAAA	Casa	Casa in Via Caterina Sforza nn 3 5	186	040012_3 004	Mulino/Edificio idraulico (XV sec.)	Chiusa di Calanco
92	2RTI04002 02AAAA	Casa	Casa Pettini Giovannetti e casa in Corso G. Mazzini N. 39	187	040012_2 898	Chiesa (XVI sec.)	Ex Chiesa della Madonna della Tosse
93	2RTI04002 19AAAA	Deposito	Due magazzini con camere a trapiano	188	040019_2 380	Mura urbane/Cinta muraria (XV sec.)	Tratto delle Mura Malatestiane e Torrione nord-est
94	2ICR0014 098AAAA	Palazzo	Palazzo già del Monte di Pietà	189	040012_1 057	Palazzo (XV sec.)	Casa Mattarelli
95	2RTI04001 65AAAA	Bottega	Bottega e camera a trapiano lettera G				

## SISTEMA INSEDIATIVO

## Struttura

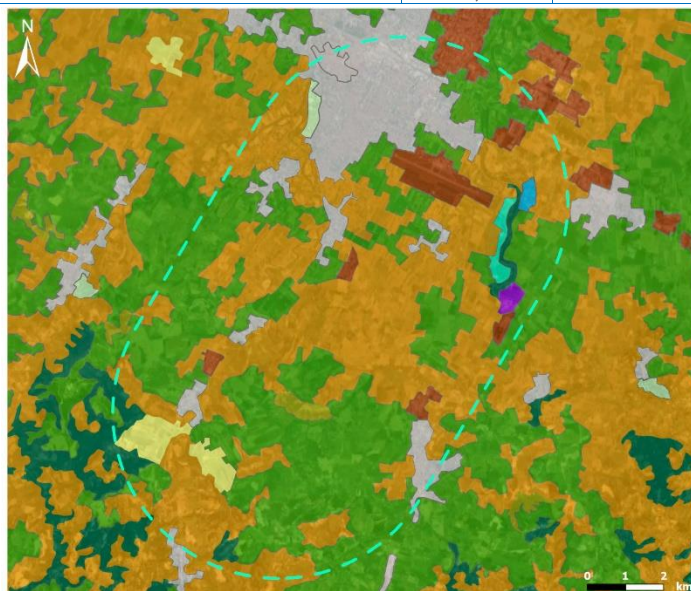


## Legenda

  Area di studio

Provincia	Coune	Totale	Superficie [km <sup>2</sup> ] Ricadente nell'area di studio
Forlì-Cesena	Forlì	228,2	70,69
	Forlimpopoli	24,46	5,33
	Bertinoro	57,25	0,57
	Meldola	79,078	20,05
	Predappio	91,39	16,99
	Castrocaro Terme e Terra del Sole	38,95	1,16

## Uso suolo




## Legenda

  Area di studio

## Uso del suolo

- |  |   |
|--|---|
| <span style="display: inline-block; width: 10px; height: 10px; background-color: #d3d3d3; border: 1px solid black;"></span> 11 - Zone urbanizzate di tipo residenziale                                   | <span style="display: inline-block; width: 10px; height: 10px; background-color: #ffff00; border: 1px solid black;"></span> 22 - Colture permanenti                               |
| <span style="display: inline-block; width: 10px; height: 10px; background-color: #8b0000; border: 1px solid black;"></span> 12 - Zone industriali, commerciali ed infrastrutturali                       | <span style="display: inline-block; width: 10px; height: 10px; background-color: #90ee90; border: 1px solid black;"></span> 23 - Prati stabili                                    |
| <span style="display: inline-block; width: 10px; height: 10px; background-color: #800080; border: 1px solid black;"></span> 13 - Zone estrattive, cantieri, discariche e terreni artefatti e abbandonati | <span style="display: inline-block; width: 10px; height: 10px; background-color: #ffa500; border: 1px solid black;"></span> 24 - Zone agricole eterogenee                         |
| <span style="display: inline-block; width: 10px; height: 10px; background-color: #90ee90; border: 1px solid black;"></span> 14 - Zone verdi artificiali non agricole                                     | <span style="display: inline-block; width: 10px; height: 10px; background-color: #008000; border: 1px solid black;"></span> 31 - Zone boscate                                     |
| <span style="display: inline-block; width: 10px; height: 10px; background-color: #66cdaa; border: 1px solid black;"></span> 21 - Seminativi in aree non irrigue  | <span style="display: inline-block; width: 10px; height: 10px; background-color: #808000; border: 1px solid black;"></span> 32 - Zone carat. da vegetazione arbustiva e/o erbacea |
|  | <span style="display: inline-block; width: 10px; height: 10px; background-color: #00bfff; border: 1px solid black;"></span> 51 - Acque continentali                               |

	Categorie	km <sup>2</sup>	%
11	Zone urbanizzate di tipo residenziale	14,12	12,30%
12	Zone industriali, commerciali ed infrastrutturali	4,90	4,27%
13	Zone estrattive, cantieri, discariche e terreni artefatti e abbandonati	0,39	0,34%
14	Zone verdi artificiali non agricole	0,41	0,36%
21	Seminativi in aree non irrigue	43,05	37,50%
22	Colture permanenti	2,15	1,87%
23	Prati stabili	0,61	0,53%
24	Zone agricole eterogenee	46,42	40,44%
31	Zone boscate	1,85	1,61%
32	Zone caratterizzate da vegetazione arbustiva e/o erbacea	0,62	0,54%
51	Acque continentali	0,28	0,24%

**Legenda**

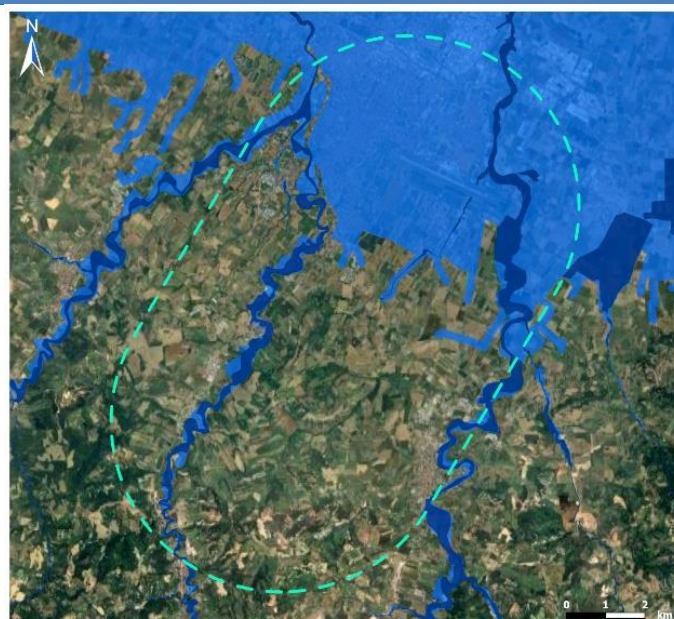
  Area di studio

Urbanizzato continuo

Urbanizzato discontinuo

Categorie	km <sup>2</sup>	%
Urbanizzato continuo	28,02	24,41%
Urbanizzato discontinuo	42,73	37,22%

## CRITICITÀ AMBIENTALI

Pericolosità  
idraulica

Legenda

Area di studio

P3

P2

Livello	km <sup>2</sup>	%
P1	0	0%
P2	41,89	36,49%
P3	6,40	5,57%

Pericolosità  
geo  
morfologica

Legenda

Area di studio

Pericolosità da frana

P1

P2

P3

P4


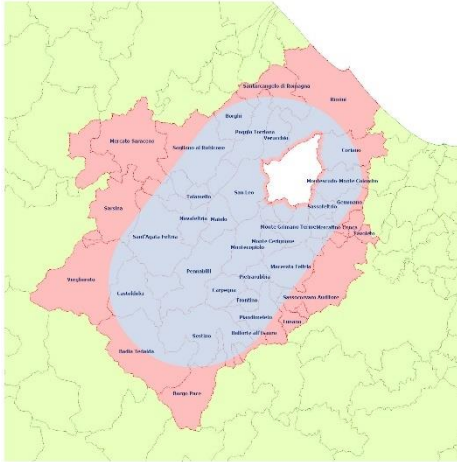
Livello	km <sup>2</sup>	%
P1	1,33	1,16%
P2	4,9	4,27%
P3	11,97	10,43%
P4	5,11	4,45%


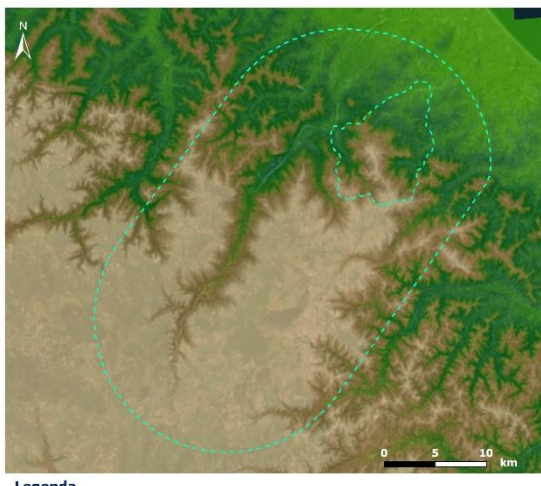
## SIN/SIR

Nell'area di studio non sono presenti aree dichiarate Siti di Interesse Nazionale, né Siti di Interesse Regionale.

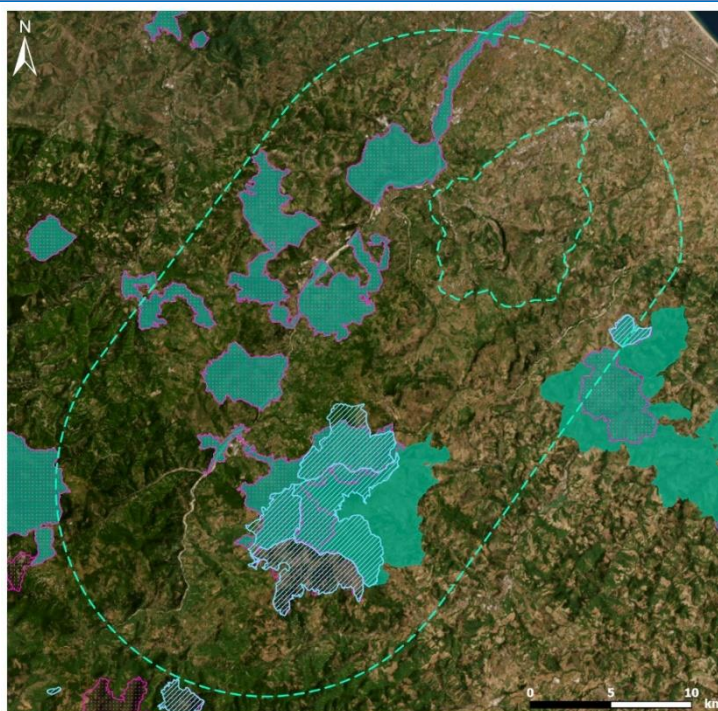
Consumo di  
suolo stimato  
da ISPRA

Provincia	Totale		150 m corpi idrici		300 m costa		Indice dispersione %	Vincolo paesaggistico ha
	ha	%	ha	%	ha	%		
Forlì-Cesena	17469	7,35	2411	11,07	268,3	53,76	85,45	3528,2

<b>Azione</b>	<b>360-N_04</b>	<b>Riassetto rete 132 kV S. Martino XX – Talamello - Badia Tedalda</b>
<b>Obiettivi tecnico funzionali</b>	Integrazione FER Integrazione RFI Qualità del servizio Resilienza	
<b>Tipologia</b>	Nuova infrastruttura	
<b>Regione</b>	Emilia-Romagna, Marche, Toscana	 
<b>Provincia</b>	Forlì-Cesena, Rimini, Pesaro e Urbino, Arezzo	
<b>Comune</b>	Si rimanda al Sistema insediativo.	

<b>Area di studio</b>	Area pari a circa 964 km <sup>2</sup>
<div style="display: flex; justify-content: space-around;"> <div style="text-align: center;">  <p><b>Legenda</b></p> <p><span style="border: 1px dashed green; padding: 2px;"> </span> Area di studio</p> </div> <div style="text-align: center;">  <p><b>Legenda</b></p> <p><span style="border: 1px dashed green; padding: 2px;"> </span> Area di studio</p> <p>Altitudine m (s.m.l.) <span style="display: inline-block; width: 10px; height: 10px; background: linear-gradient(to top, green, brown); border: 1px solid black;"></span> 1100 0</p> </div> </div>	

## PATRIMONIO NATURALE

Aree naturali  
tutelate

Legenda

Area di studio

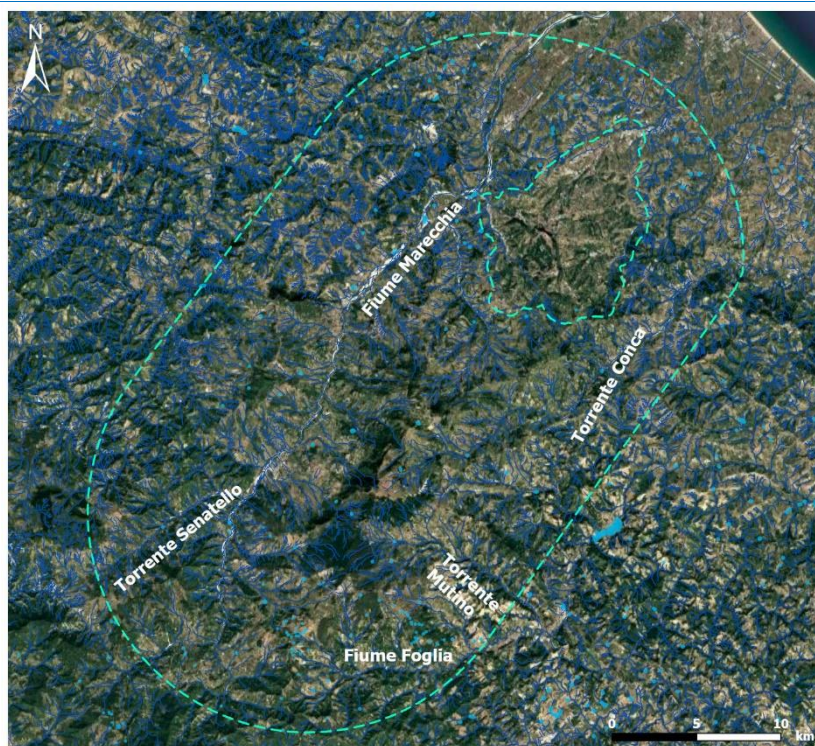
ZSC

ZPS

EUAP

Tipo	Cod.	Denominazione	Area tutelata	Area di studio interessata dall'area tutelata	
			km <sup>2</sup>	km <sup>2</sup>	%
ZSC	IT5180008	Sasso di Simone e Simoncello	16,65	16,65	1,73%
ZSC/ZPS	IT4080008	Balze di Verghereto, Monte Fumaiolo, Ripa della Moia	24,61	1,09	0,11%
ZSC/ZPS	IT4080013	Montetiffi, Alto Uso	13,87	13,87	1,44%
ZSC/ZPS	IT4090001	Onferno	273,05	1,69	0,18%
ZSC/ZPS	IT4090003	Rupi e Gessi della Valmarecchia	25,26	25,26	2,62%
ZSC/ZPS	IT4090004	Monte S. Silvestro, Monte Ercole e Gessi di Sapigno, Maiano e Ugrigno	21,72	19,59	2,03%
ZSC/ZPS	IT4090005	Fiume Marecchia a Ponte Messa	2,65	2,65	0,28%
ZSC/ZPS	IT4090002	Torriana, Montebello, Fiume Marecchia	24,71	22,85	2,37%
ZSC/ZPS	IT4090006	Versanti occidentali e settentrionali del Monte Carpegna, Torrente Messa, Poggio di Miratoio	29,47	29,47	3,06%
ZSC	IT5310003	Monti Sasso Simone e Simoncello	5,63	5,64	0,58%
ZSC	IT5310014	Valle Avellana	17,29	3,24	0,34%
ZSC	IT5310004	Boschi del Carpegna	0,59	0,59	0,06%
ZPS	IT5310025	Calanchi e praterie aride della media Valle del Foglia	101,62	9,15	0,95%
ZPS	IT5310026	Monte Carpegna e Sasso Simone e Simoncello	47,84	47,88	4,97%
ZSC	IT5310005	Settori sommitali Monte Carpegna e Costa dei Salti	1,86	1,86	0,19%
EUAP	EUAP0969	Parco naturale regionale del Sasso Simone e Simoncello	47,87	47,87	4,97%
EUAP	EUAP0401	Riserva naturale del Sasso di Simone	15,79	15,79	1,64%
EUAP	EUAP0261	Riserva naturale orientata di Onferno	2,71	1,76	0,18%

## Idrografia




## Legenda

— Area di studio      — Reticolo Idrografico      ■ Specchi d'acqua

## PATRIMONIO CULTURALE E PAESAGGISTICO

## Aree a vincolo paesaggistico

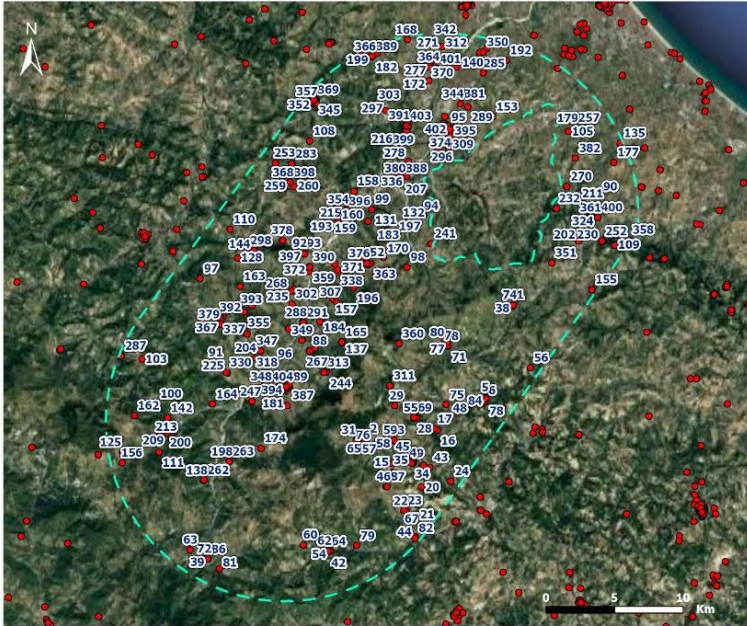


## Legenda

— Area di studio

## Beni paesaggistici ex D.Lgs.42/2004 e smi - Parte Terza

■ art. 136	art. 142: ■ lett. a,b,c	■ lett. g
	■ lett. f	■ lett. h
	■ lett. d	■ lett. m

	Vincolo paesaggistico (D.L.gs. 42/2004 e smi)	Area di studio interessata dal vincolo	
		km <sup>2</sup>	%
Beni architettonici e archeologici	art. 136	93,98	9,75%
	art. 142 lett. a, b, c	130,80	13,57%
	art. 142 lett. d	6,39	0,66%
	art. 142 lett. f	294,16	30,52%
	art. 142 lett. g	412,28	42,78%
	art. 142 lett. h	323,84	33,60%
	art. 142 lett. m	11,09	1,15%
 <p><b>Legenda</b></p> <p><span style="border: 1px dashed green; padding: 2px;"> </span> Area di studio</p> <p><span style="color: red;">●</span> Beni puntuali ex D.Lgs 42/2004 e smi - Parte Seconda</p>			

# LA CARATTERIZZAZIONE AMBIENTALE

n.	Codice	Tipo	Nome	n.	Codice	Tipo	Nome	n.	Codice	Tipo	Nome
1	47869	Torre	Torre medievale	136	099023_284 6	Chiesa (XX sec.) - Campanile	Chiesa di San Pietro in Culto	271	099012_1285	Palazzo (XIV sec.) - Chiesa	Palazzo Marcosanti e pertinenze
2	47870	Palazzo	Palazzo Falconieri	137	099024_276 4	Chiesa (XIX sec.) - Canonica	Chiesa di Santa Maria ed ex Casa Canonica	272	099019_A	Torre (XIII sec.)	Torre di Torriana
3	47871	Chiesa	Pieve di S. Giovanni Battista	138	099021_280 0	Chiesa (XX sec.) - Campanile (XX sec.)	Chiesa di Santa Maria della Neve	273	099020_1302	Mura urbane/Cinta muraria (XII sec.)	Il 3° rivellino delle mura castellane
4	47903	Palazzo	Palazzo Vandini	139	099025_263 4	Stazione (XX sec.) - Fabbricato accessorio (XX sec.)	Ex stazione ferroviaria di Pietracuta	274	099020_1301	Mura urbane/Cinta muraria (XII sec.)	Il 2° rivellino delle mura castellane
5	47918	Porta	Porta d'ingresso al castello	140	099014_289 7	Chiesa (XX sec.) - Campanile (XX sec.) - Canonica - Parco/Giardino	Chiesa di Santa Maria di Corpolò e canonica	275	099025_A	Chiesa (XIII sec.)	Chiesa di Sant'Ighe
6	47921	Chiesa	Chiesa di S. Antonio abate	141	099021_261 6	Casa rurale (XIX sec.)	Fabbricato rurale (n°50)	276	099025_2757	Convento/Monastero (XIII sec.)	Convento di Sant'Ighe
7	47936	Chiesa	Chiesa di S. Caterina	142	099021_261 7	Casa rurale (XIX sec.)	Fabbricato rurale (n° 56)	277	099012_468	Palazzo (XIV sec.) - Parco/Giardino	Palazzo Tosi
8	47937	Rocca	Rocca di Montecerignole	143	099020_271 2	Elemento architettonico puntuale (XX sec.)	Arco d'ingresso ad una galleria della "Ex Ferrovia Santarcangelo-Urbino"	278	099019_prov1	Chiesa (XIV sec.) - Torre - Canonica	Santuario della Madonna di Saiano e Torre
9	59464	Bastione	Bastione poligonale e mura	144	099023_282 2	Chiesa (XIX sec.)	Chiesa di San Martino	279	099020_A	Chiesa (XIII sec.) - Campanile (XVII sec.)	Chiesa di Santa Croce
10	59465	Mulino ad acqua	Mulino del Ponte	145	099012_prov 1	Stazione (XX sec.) - Fabbricato accessorio (XX sec.) - Fabbricato accessorio (XX sec.)	Ex Stazione e Magazzino della "Ex Ferrovia Santarcangelo-Urbino"	280	099020_1298	Cappella (XIV sec.)	Celletta votiva del Doccio
11	59466	Convento	Ex Convento Girolamino	146	099020_302 2	Chiesa (XIX sec.) - Campanile (XX sec.) - Canonica (XX sec.) - Sacrestia (XIX sec.)	Chiesa collegiata dei Santi Martino e Francesco	281	099024_D	Chiesa (XIII sec.)	Chiesa della Madonna degli Angeli
12	59467	Chiesa	Ex Chiesa di S. Croce	147	040046_295 5	Chiesa (XX sec.) - Campanile (XIX sec.) - Canonica	Chiesa di San Lorenzo e canonica	282	099010_E	Torre (XIV sec.)	Torre civica
13	59468	Casa	La Palazzina	148	099010_A	Chiesa (XIX sec.) - Campanile (XIX sec.)	Chiesa dei Santi Biagio e Simone	283	040046_2326	Chiesa (XI sec.) - Campanile (XVIII sec.)	Chiesa di Pietra dell'Uso e area pertinenziale
14	59469	Casa-torre	Casa torre colombaia	149	099024_B	Teatro (XX sec.)	Teatro Vittoria	284	099020_2706	Convento/Monastero (XIII sec.)	Convento di San Francesco
15	59470	Casa-torre	Casa torre colombaia	150	040046_C	Teatro (XIX sec.)	Teatro comunale "Elisabetta Turrone"	285	099018_476	Torre (XIII sec.)	Torre di San Martino dei Molini
16	66454	Casa colonica	Casa colonica	151	040004_D	Chiesa (XIX sec.) - Campanile (XIX sec.) - Cappella (XIX sec.)	Chiesa di San Cristoforo e pertinenze	286	099026_2638	Chiesa (XIV sec.)	Chiesa Sant'Apollinare al Castello

## LA CARATTERIZZAZIONE AMBIENTALE

17	66455	Chiesa	Chiesa di S. Michele Arcangelo	152	099029_A	Palazzo civico (XIX sec.)	Ex Municipio di Monte Colombo	287	040050_2600	Chiesa (VIII sec.)	Chiesa e canonica di Santa Maria in Montegiusto
18	66456	Palazzo	Palazzo Agostino	153	099014_2979	Chiesa (XIX sec.) - Canonica (XIX sec.)	Chiesa di Santa Cristina e canonica	288	099022_A	Chiesa (IX sec.) - Campanile	Chiesa di Santa Maria D'Antico
19	66457	Chiesa	Chiesa di Ca Buchero	154	099023_C	Palazzo (XX sec.)	Palazzo Lombardini	289	099020_M	Chiesa (IX sec.)	Resti della Chiesa di San Paterniano
20	66461	Casa colonica	Casa colonica	155	099004_A	Canonica (XIX sec.) - Campanile (XIX sec.)	Ex Pieve di Santa Colomba	290	2ICR00620540004	cinta muraria	Cinta muraria della rocca del Malatesta
21	66462	Chiesa	Chiesa di S. Niccolò	156	099021_D	Chiesa (XIX sec.) - Campanile (XIX sec.)	Chiesa di San Daniele	291	2ICR0038154AAAA	Chiesa/Plebana/Prepositurale/Prioria	Chiesa di S. Maria D'antico
22	66463	Casa colonica	Casa colonica	157	099022_B	Casa rurale (XIX sec.)	Casa del pane	292	2ICR00381610000	Castello/Rocca	Rocca Malatestiana dei Billi (Resti)
23	66464	Casa colonica	Casa colonica	158	099023_D	Chiesa (XIX sec.) - Campanile (XIX sec.) - Casa (XIX sec.)	Chiesa di San Biagio e San Carlo	293	2ICR00381610002	Porta	Porta delle Monache
24	66468	Chiesa	Chiesa della Madonna del Latte	159	099023_E	Chiesa (XIX sec.)	Chiesa di Ca' Rossello	294	2ICR0014420AAAA	Palazzo/Palazzina	Palazzo Comunale
25	66469	Casa colonica	Casa Co Marco	160	099023_F	Palazzo (XIX sec.)	Palazzo Cappelli	295	1RTI0990189AAA	Area Archeologica	Terreno su cui insistono i resti di una necropoli
26	79926	Mura	Mura del Castello di Montecerignole	161	099028_C	Chiesa (XIX sec.) - Campanile (XIX sec.)	Chiesa di San Vicinio	296	1ICR0014428AAAA	Capanna/Palafitta	Capanna Villanoviana
27	79927	Porta	Porta del Castello di Montecerignole	162	099021_G	Chiesa (XIX sec.)	Chiesa della Madonna del Piano	297	1RTI0400022AAA	Complesso archeologico	Resti di un sepolcro riferibile all'età del ferro
28	79937	Chiesa	Chiesa di S. Silvestro	163	099026_F	Chiesa (XIX sec.)	Chiesa di San Cristoforo	298	3ICR0038151AAAA	Museo etnografico	Museo Storico-Minerario
29	79938	Chiesa	Chiesa del Convento dei Cappuccini	164	099026_G	Chiesa (XX sec.)	Chiesa di Sant'Antimo	299	1ICR0014432AAAA	Necropoli	Necropoli
30	80084	Chiesa	Chiesa di S. Nicoli	165	099024_L	Palazzo civico (XIX sec.)	Ex palazzo pubblico	300	2ICR00620540003	torre	Torre della SS. Trinità
31	80085	Chiesa	Chiesa di S. Pietro	166	099023_I	Chiesa (XIX sec.) - Campanile (XIX sec.)	Chiesa di Santa Maria Assunta	301	2ICR0038246AAAA	Casa	Palazzo Severini ora Nardini
32	80107	Chiesa	Chiesa dei Ss. Pietro e Paolo	167	099028_F	Elemento architettonico puntuale (XIX sec.)	Ghiacciaia	302	1ICR0038153AAAA	Ara	Ara Sacrificale
33	80108	Torre	Torre dell'Orologio	168	099018_I	Chiesa (XIX sec.) - Campanile	Chiesa di Santa Maria Assunta	303	2ICR0013973AAAA	Pieve/Badia	Pieve di S. Giovanni (Resti)
34	84812	Casa	Casa civile	169	099026_I	Chiesa (XIX sec.)	Oratorio di San Giuseppe	304	2ICR0014213AAAA	Rocca	Rocca (Resti)
35	84813	Casa	Casa civile	170	099025_I	Chiesa (XIX sec.) - Campanile (XIX sec.)	Chiesa di San Severino	305	2RTI0410317AAA	Palazzo	Palazzo del Bargello
36	32763	Teatro	Teatro Antimi Clari	171	099028_G	Cappella (XX sec.)	Sacrario	306	2ICR00620540002	torre	Torre di Guardia
37	36218	Teatro	Teatro Angelo Battelli	172	099028_I	Chiesa (XX sec.) - Campanile (XX sec.)	Chiesa di San Marino	307	2ICR0038097AAAA	Chiesa/ Plebana/ Prioria	Parrocchiale di S. Biagio

## LA CARATTERIZZAZIONE AMBIENTALE

38	2ICR0038 134AAAA	Chiesa/ Plebana/ Prioria	Parrocchiale	173	099029_E	Chiesa (XVIII sec.) - Campanile (XIX sec.)	Chiesa di San Martino di Tours	308	2ICR00382510 002	Chiostro/Portico	Chiostro
39	2ICR0002 112AAAA	Chiesa/ Plebana/ Prioria	Parrocchiale	174	099024_G	Chiesa (XVIII sec.)	Madonna del rettangolo di neve	309	1ICR0014431 AAAA	Insediamenti/Siti	Insediamento etrusco
40	2RTI04102 52AAAA	Chiesa	Chiesa di S. Chiara	175	099020_238 9	Casa (XVIII sec.)	Pinacoteca	310	2ICR0014430 AAAA	Collegiata	Collegiata Ss.Martino e Francesco di A.
41	2RTI04102 50AAAA	Casa	Casa Medioevale	176	099026_271 3	Chiesa (XVIII sec.)	Chiesa di San Francesco della Rosa	311	2ICR0057755 AAAA	Torre	Torre Medioevale
42	2RTI05110 70AAAA	Palazzo	Palazzetto Baroncelli	177	099003_B	Oratorio (XVIII sec.)	Oratorio della Beata Vergine della Consolazione	312	2ICR0014365 AAAA	Palazzo/Palazzina	Palazzo Marcosanti
43	2RTI04104 58AAAA	Abbazia	Abbazia di S. Maria del Mutino	178	040046_233 2	Oratorio (XVIII sec.)	Oratorio di San Francesco di Paola	313	2ICR0038167 AAAA	Residenza fortificata	Palazzo Baronale
44	2ICR0037 942AAAA	Chiesa/ Plebana/ Prioria	Parrocchiale di S. Lorenzo	179	099003_D	Chiesa (XVIII sec.)	Chiesetta di Cerasolo	314	2ICR00381610 001	Monastero/Convento	Convento della Monache Agostiniane
45	2RTI04102 37AAAA	Chiesa	Chiesa e convento di S. Girolamo	180	099024_260 3	Palazzo (XVII sec.)	Antico Palazzo Baronale	315	2ICR0014410 AAAA	Castello/Rocca	Castello-Borgo
46	2RTI04104 60AAAA	Chiesa	Chiesa del Carmine	181	099024_prov 1	Oratorio (XVIII sec.)	Oratorio della Beata Vergine della Natività	316	2ICR0038164 AAAA	Chiesa/Plebana/Pre positurale/Prioria	S. Agostino o Madonna delle Grazie
47	111C0000 005AAAA	Basolato	Decumano di Pitinum Pisaurense	182	040004_E	Cisterna (XVIII sec.)	Cisterna malatestiana e loggetta settecentesca	317	2RTI0410310A AAA	Complesso	Chiesa della Misericordia
48	2ICR0038 094AAAA	Pieve/ Badia	Pieve di S. Cassiano in P.	183	099025_263 5	Villa (XVIII sec.) - Casa rurale - Casa rurale - Annesso rustico - Parco/Giardino	Complesso di Villa Palena	318	2ICR0038264 AAAA	Centro antico/borgo	Borgo Antico
49	2ICR0038 091AAAA	Palazzo	Ex palazzo del Podestà'	184	099022_279 3	Chiesa (XVIII sec.)	Chiesa di San Giovanni Battista	319	2ICR0014426 AAAA	Castello/Rocca	Rocca del Passerello (avanzi)
50	2ICR0038 127AAAA	Loggia/ Portico/ Galleria	Loggetta della Casa Maffei (Avanzi)	185	099027_271 6	Palazzo (XVII sec.)	Palazzo Vescovile	320	2ICR0038245 AAAA	Palazzo/Palazzina	Palazzo Municipale
51	2RTI04102 61AAAA	Palazzo	Palazzo già Evangelisti	186	099020_I	Elemento architettonico puntuale (XVII sec.)	Lavatoio pubblico	321	2RTI0990192A AAA	Convento	Convento di S. Francesco
52	2ICR0038 2500001	Campanile/Torre campanaria	Torre campanaria del Duomo	187	099025_F	Elemento architettonico puntuale (XVII sec.)	Fonte di San Leone	322	2ICR0038258 AAAA	Rocca	Rocca Fregoso
53	2ICR0038 092AAAA	Chiesa	Chiesa di S. Giuseppe	188	099026_282 6	Chiesa (XVII sec.) - Campanile (XVII sec.)	Chiesa dei Santi Pietro e Paolo in Montebenedetto	323	2ICR0038249 AAAA	Complesso	Duomo
54	2ICR0002 363AAAA	Pieve/ Badia	Pieve	189	099020_297 5	Torre (XVII sec.)	Torre campanaria	324	2ICR0014203 AAAA	Castello/Rocca	Rocca Malatestiana (Resti)
55	2ICR0038 219AAAA	Castello/ Rocca	Castello (Ruderi)	190	099027_E	Oratorio (XVIII sec.)	Cappella di Ca' dell'Aia	325	2ICR0014422 AAAA	Palazzo/Palazzina	Palazzo
56	2ICR0038 093AAAA	Centro antico/ borgo	Borgo medievale	191	099026_270 9	Palazzo (XVII sec.) - Teatro (XVIII sec.)	Palazzo Comunale e Teatro	326	2RTI0400406A AAA	Edificio	Edificio in Via della Resistenza 5
57	2ICR0037 982AAAA	Palazzo	Palazzo Carpegna	192	099018_269 6	Cimitero (XVIII sec.)	Cimitero di Sant'Ermite	327	2ICR0038262 AAAA	Monastero/Convento	Convento dei Cappuccini

## LA CARATTERIZZAZIONE AMBIENTALE

58	2ICR0037 9810000	Pieve/ Badia	Pieve di Carpegna	193	099023_274 7	Chiesa (XVIII sec.)	Chiesa di Santo Stefano	328	2RTI0410316A AAA	Palazzo	Palazzo Bocchi
59	2ICR0037 9810001	Residenza/Abitazione/Casa	Casa	194	040046_G	Chiesa (XVII sec.) - Campanile	Chiesa di San Paterniano	329	2ICR0038260 AAAA	Monastero/Convento	Convento delle Clarisse
60	2RTI05110 72AAAA	Resti	Avanzi del castello di San Donato	195	099023_A	Palazzo civico (XVII sec.)	Palazzo municipale	330	2ICR0038266 AAAA	Forte/Roccaforte/Fortilizio/Fortificazione	Fortezza medievale (Resti)
61	2ICR0038 129AAAA	Santuario	Santuario di S.Maria in Recluso	196	099022_279 2	Chiesa (XVIII sec.) - Campanile (XVIII sec.) - Canonica (XVIII sec.)	Chiesa e canonica di Sant'Apollinare	331	2ICR0038149 AAAA	Chiesa/Plebana/Prepositurale/Prioria	Parrocchiale di S. Pietro in culto
62	3ICR0002 364AAAA	Antiquarium	Antiquarium Sestinate	197	099025_L	Chiesa (XVII sec.)	Chiesa di San Martino	332	2ICR00382510 001	Chiesa/Plebana/Prepositurale/Prioria	Chiesa
63	2RTI05104 91AAAA	Complesso	Casa padronale chiese e case coloniche	198	099024_279 7	Chiesa (XVII sec.) - Campanile (XVII sec.) - Canonica	Chiesa e canonica di San Lorenzo	333	2ICR0014405 AAAA	Castello/Rocca	Castello (Avanzi)
64	2RTI05110 73AAAA	Villa	Parco annesso alla villa	199	040004_C	Chiesa (XVIII sec.) - Campanile	Chiesa di Santa Croce	334	2ICR0014423 AAAA	Monastero/Convento	Ex Convento di S.Agostino
65	2ICR0037 983AAAA	Chiesa/Plebana/Prepositurale/Prioria	Parrocchiale di S. Nicolò	200	099021_E	Chiesa (XVIII sec.) - Campanile (XII sec.)	Torre campanaria e Chiesa di San Martino	335	2ICR00382630 000	Complesso	Convento di S. Girolamo
66	2RTI04102 62AAAA	Palazzo	Palazzo Seicentesco	201	099022_C	Chiesa (XVIII sec.) - Campanile (XVIII sec.) - Casa (XVIII sec.)	Chiesa di San Paolo	336	2ICR0038241 AAAA	Castello/Rocca	Rocca di Pietracuta
67	2ICR0037 941AAAA	Pieve/Badia	Pieve Di S. Lorenzo	202	099010_B	Chiesa (XVIII sec.) - Campanile (XVIII sec.)	Chiesa di Sant'Apollinare	337	2ICR0038259 AAAA	Chiesa	Collegiata di S. Agata
68	2ICR0038 089AAAA	Mura	Mura	203	099026_B	Chiesa (XVII sec.)	Chiesa della Madonna del Soccorso	338	2ICR0038150 AAAA	Castello/Rocca	Rocca
69	2RTI04104 68AAAA	Palazzo	Ex Palazzo Comunale	204	099026_C	Chiesa (XVIII sec.) - Campanile (XVIII sec.) - Canonica (XVIII sec.)	Chiesa di San Michele Arcangelo	339	2ICR0038299 AAAA	Palazzo	Palazzo Vescovile
70	2ICR0038 096AAAA	Torre	Torre	205	099025_263 6	Chiesa (XVII sec.)	Chiesa della Madonna di Loreto	340	2ICR0038163 AAAA	Porta	Porta Malatestiana
71	2ICR0038 128AAAA	Castello/Rocca	Rocca	206	099028_D	Chiesa (XVIII sec.)	Chiesa di San Pietro Apostolo	341	2RTI0990197A AAA	Porta	Porta degli Zangari
72	2RTI05104 94AAAA	Torre	Antica torre feudale di Badia Tedalda	207	099025_275 6	Chiesa (XVII sec.) - Campanile (XVII sec.) - Convento/Monastero (XVII sec.)	Chiesa detta del Convento ed ex convento domenicano	342	2RTI0990022A AAA	Cella	Celletta dedicata alla Vergine con la statuetta in maiolica
73	2ICR0038 088AAAA	Chiesa/Plebana/Prepositurale/Prioria	Chiesa di S. Michele Arcangelo	208	099020_129 9	Convento/Monastero (XVII sec.) - Chiesa (XVII sec.) - Campanile (XVII sec.) - Porta/Arco (XVII sec.)	Rocca di Passerello poi Convento delle Monache Benedettine	343	1RTI0990190A AAA	Complesso Archeologico	Resti di un insediamento villanoviano
74	2ICR0038 133AAAA	Campanile/Torre campanaria	Torre Campanaria	209	099021_B	Ponte (XVIII sec.)	Ponte Vecchio Medievale	344	2ICR00144290 000	Monastero/Convento	Complesso conventuale di S.Francesco
75	2RTI04104 67AAAA	Complesso	Chiesa di Maria SS. della consolazione e casa canonica	210	099025_275 9	Palazzo (XVII sec.)	Palazzo Montefeltro-Della Rovere	345	2ICR0014401 AAAA	Chiesa/Plebana/Prepositurale/Prioria	Parrocchiale

## LA CARATTERIZZAZIONE AMBIENTALE

76	2ICR0037 984AAAA	Chiesa/Plebana/Prepositurale/Prioria	Chiesa di S.Sisto	211	099029_B	Chiesa (XVIII sec.) - Campanile - Canonica	Chiesa della Pace e Museo della Linea Gotica	346	2ICR0038296 AAAA	Chiesa/Plebana/Prepositurale/Prioria	Chiesa di S. Lorenzo
77	2ICR0038 126AAAA	Chiesa/Plebana/Prepositurale/Prioria	Chiesa di S.Biagio	212	099020_H	Chiesa (XVIII sec.)	Chiesa del Suffragio	347	2ICR0038265 AAAA	Forte/Roccaforte/Fortilizio/Fortificazione	Fortezza
78	2ICR0038 090AAAA	Chiesa	Ex Chiesa di S. Francesco	213	099021_F	Chiesa (XVI sec.) - Campanile (XVI sec.)	Chiesa di Santa Maria in Sasseto	348	2ICR0038160 AAAA	Pieve/Badia	Pieve
79	2RTI05110 71AAAA	Resti	Avanzi del castello di Monte Romano	214	099023_284 9	Chiesa (XVI sec.) - Campanile (XVI sec.) - Canonica (XVII sec.)	Chiesa di Santa Maria Assunta e canonica	349	2RTI0410312A AAA	Complesso Monumentale	Convento dell'olivo con annessa chiesa di S. Maria
80	2ICR0038 136AAAA	Centro antico/borgo	Borgo Antico	215	099023_261 8	Chiesa (XVI sec.) - Campanile (XX sec.) - Canonica (XVI sec.) - Fabbriato accessorio	Complesso parrocchiale di Santa Maria Assunta di Secchiano	350	2RTI0990184A AAA	Torre	Torre di S. Martino de Molini
81	2RTI05104 92AAAA	Oratorio	Ex Oratorio	216	099028_H	Torre (XVI sec.)	Torre civica di Montebello	351	2RTI0410557A AAA	Cavalcavia	Sovrappasso sulla via pubblica
82	2ICR0037 943AAAA	Castello	Castello dei Beaufort	217	099024_279 5	Palazzo (XV sec.) - Parco/Giardino	Palazzo Carboni	352	2ICR0014403 AAAA	Chiesa/Plebana/Prepositurale/Prioria	Chiesa
83	2ICR0037 944AAAA	Monastero/Convento	Convento di Montefiorentino	218	099022_D	Chiesa (XVI sec.)	Oratorio di San Rocco	353	3ICR0038166 AAAA	Biblioteca Documentale generale	Biblioteca Feretrana
84	2ICR0038 095AAAA	Arco/Volto/Volta	Arco dei Pelasgi	219	099026_A	Convento/Monastero (XVI sec.) - Chiesa (XVI sec.)	Monastero delle Clarisse e Chiesa di Santa Maria	354	2ICR0038243 AAAA	Castello/Rocca	Castello (Ruderi)
85	2ICR0037 945AAAA	Cappella	Cappella dei Conti Oliva	220	099004_B	Chiesa (XVI sec.) - Campanile	Santuario della Madonna di Carbognano	355	2ICR0038152 AAAA	Pieve/Badia	Badia di Montercole
86	2ICR0002 113AAAA	Castello/Rocca	Castello (Ruderi)	221	040004_275 4	Castello/Rocca (XV sec.)	Resti del Torrione e della Rocca Malatestiana	356	2ICR0014424 AAAA	Chiesa/Plebana/Prepositurale/Prioria	Chiesa dell'ex Convento di S. Agostino
87	2ICR0038 216AAAA	Complesso	Castello	222	099027_271 7	Oratorio (XV sec.)	Cella del cimitero affrescata da Antonio Alberti da Ferrara	357	2ICR0014400 AAAA	Mura	Cinta Muraria
88	099024_I	Chiesa	Chiesa di Maciano	223	099028_E	Chiesa (XVI sec.) - Campanile (XVI sec.) - Canonica (XVI sec.)	Chiesa di Sant'Andrea Apostolo	358	2ICR0014146 AAAA	Monastero/Convento	Monastero (Resti)
89	099024_H	Oratorio	Chiesa della Celletta delle Monache	224	099025_276 0	Palazzo (XVI sec.)	Palazzo Mediceo	359	2ICR0038146 AAAA	Fontana	Fontana
90	099029_C	Chiesa - Campanile - Canonica	Santuario e Museo Etnografico di Valliano	225	099026_273 4	Chiesa (XVI sec.) - Campanile (XVI sec.)	Chiesa di San Donato	360	2ICR0038131 AAAA	Castello/Rocca	Castello di Montecopiolo
91	099026_H	Elemento architettonico puntuale	Cella di Pereto	226	099028_B	Chiesa (XV sec.) - Campanile (XV sec.)	Ex Chiesa dei SS. Giacomo e Filippo e campanile	361	2ICR0014204 AAAA	Mura	Mura Malatestiane
92	099027_C	Elemento architettonico puntuale	Fontana di piazza Garibaldi	227	099025_263 9	Castello/Rocca (XV sec.) - Torre (XV sec.) - Torre (XV sec.)	Rocca Feltresca	362	2ICR0038162 AAAA	Chiesa	Cattedrale

## LA CARATTERIZZAZIONE AMBIENTALE

93	099027_B	Chiesa	Chiesa di Santa Maria della Misericordia	228	099024_2614	Palazzo (XVI sec.)	Palazzo della Ragione detto "Le Logge"	363	2ICR0038250000	Forte/Roccaforte/Fortilizio/Fortificazione	Forte di S. Leo
94	099025_B	Cimitero	Cimitero abbandonato di Montemaggio	229	099012_1284	Mulino/Edificio idraulico (XVI sec.)	Antico mulino a ruota idraulica sulla Fossa Viserba	364	2RTI0990026A AAA	Palazzo	Palazzo Tosi
95	099020_F	Piazza	Piazza Malatesta	230	099004_2322	Canonica (XVI sec.)	Canonica della Chiesa di San Paterniano e area pertinenziale	365	2ICR0014421 AAAA	Castello/Rocca	Rocca Malatestiana
96	099026_E	Chiesa	Chiesa di Santa Maria	231	099024_2610	Casa (XVI sec.)	Antica stazione di posta	366	2ICR0013972 AAAA	Castello/Rocca	Castello
97	099026_D	Chiesa - Campanile	Chiesa di Santa Maria	232	099010_D	Campanile (XVI sec.)	Torre di Albereto	367	2ICR0038261 AAAA	Teatro	Teatro A. Mariani
98	099025_E	Chiesa	Chiesa di Santa Lucia	233	099029_D	Elemento architettonico puntuale (XV sec.)	Antica ghiacciaia Malatestiana	368	2RTI0400405A AAA	Abbazia	Abbazia di Montetiffi
99	099025_D	Chiesa - Campanile (XIX sec.)	Chiesa di Sant'Andrea	234	099024_2721	Convento/Monastero (XV sec.) - Chiesa (XVI sec.) - Campanile (XVI sec.) - Oratorio (XX sec.)	Chiesa e Monastero di Sant'Antonio da Padova delle Agostiniane	369	2ICR0062008 AAAA	chiesa	Chiesa dei Santi Martino e Bartolomeo
100	099021_C	Chiesa - Campanile - Canonica	Chiesa di Sant'Agata ed ex canonica	235	099023_2688	Castello/Rocca (XV sec.)	Porzione del Castello di Torricella	370	1RTI0990198A AAA	Resti Archeologici	Immobili interessati dai resti di una villa rustica romana
101	099020_N	Chiesa	Chiesetta di Sant'Antonio Abate	236	099026_2714	Chiesa (XVI sec.) - Convento/Monastero (XVI sec.)	Chiesa dedicata a Sant'Antonio da Padova e annesso Convento dei Frati Minori Cappuccini	371	2ICR0038247 AAAA	Palazzo	Palazzo Mediceo
102	099024_A	Palazzo civico	Ex Palazzo Comunale	237	099026_2711	Chiesa (XVI sec.) - Campanile (XVI sec.) - Convento/Monastero (XVI sec.)	Chiesa e convento di San Girolamo	372	2ICR0038148 AAAA	Cappella	Cappella di S. Marina
103	040050_C	Casa rurale	Museo Storico - Casa dell'eccidio di Tavollicci	238	099024_2750	Chiesa (XVI sec.) - Campanile (XVI sec.)	Chiesa Cattedrale	373	2ICR0038251000	Convento	Convento di S. Igne
104	099018_B	Chiesa - Campanile	Chiesa di San Martino dei Molini	239	099026_2708	Castello/Rocca (XV sec.)	Rocca Fregoso	374	2RTI0990193A AAA	Edificio	Celletta votiva del Doccio
105	099003_A	Chiesa - Campanile	Chiesa di San Giovanni Battista	240	099010_1279	Castello/Rocca (XV sec.) - Casa	Antica Rocca Malatestiana	375	2ICR0014425 AAAA	Oratorio	Oratorio del Suffragio
106	099025_C	Porta/Arco	Porta d'ingresso alla città	241	099025_2679	Chiesa (XVI sec.) - Campanile (XVIII sec.)	Chiesa di Sant'Antonio Abate in Montemaggio e pertinenze	376	2ICR0038248 AAAA	Chiesa	Pieve
107	099024_P	Chiesa	Chiesa della Madonna della Misericordia	242	099026_2707	Chiesa (XVI sec.) - Campanile (XIX sec.)	Collegiata di Sant'Agata	377	2RTI0990194A AAA	Mura Di Cinta	2 Rivellino delle mura castellane
108	040046_2331	Oratorio - Casa	Oratorio di San Paolo dell'Uso	243	099020_C	Castello/Rocca (XV sec.)	Rocca Malatestiana	378	2ICR0038298 AAAA	Chiesa/Plebana/Prepositurale/Prioria	Chiesa

## LA CARATTERIZZAZIONE AMBIENTALE

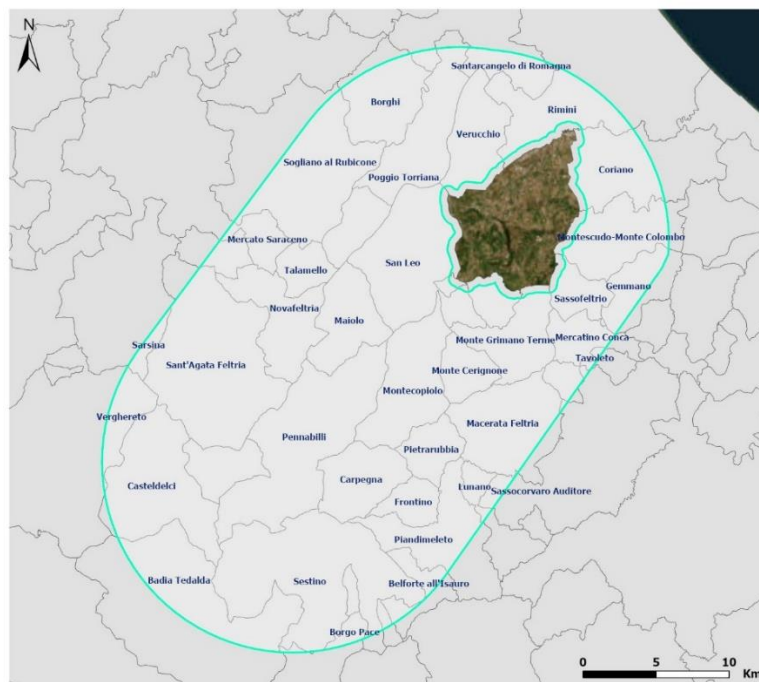
109	099004_D	Chiesa - Campanile	Chiesa di Santa Cristina	244	099024_2819	Chiesa (XVI sec.) - Campanile (XVI sec.) - Canonica (XIX sec.)	Chiesa di Santa Mustiola e canonica	379	2ICR00382630001	Chiesa/Plebana/Prepositurale/Prioria	Chiesa di S. Girolamo
110	040046_1432	Immobile	Podere Passatoio	245	099024_F	Convento/Monastero (XVI sec.)	Seminario Vescovile Feretrano	380	2RTI0410485A AAA	Chiesa	Chiesa detta Del Convento
111	099021_2802	Chiesa - Campanile - Canonica	Chiesa e canonica di San Biagio	246	099024_2609	Convento/Monastero (XVI sec.) - Chiesa (XVI sec.) - Campanile (XVI sec.)	Convento dell'Olivo	381	2ICR00144290001	Chiesa/Plebana/Prepositurale/Prioria	Chiesa della S. Croce
112	099024_2794	Chiesa - Campanile - Canonica	Chiesa e canonica di Sant'Andrea Apostolo	247	099024_N	Chiesa (XVI sec.)	Chiesa della Macchia	382	2ICR0014052 AAAA	Castello/Rocca	Castello (Resti)
113	040004_B	Chiesa - Campanile	Chiesa di San Giovanni in Galilea	248	099024_2751	Chiesa (XVI sec.) - Campanile (XVI sec.)	Chiesa di S. Cristoforo	383	2ICR0038297 AAAA	Cappella	Cella del Cimitero
114	099024_O	Fabbricato accessorio	Lavatoio	249	099020_L	Elemento architettonico puntuale (XV sec.)	Antica Fonte	384	2RTI0990186A AAA	CASTELLO	Castello Di Torriana E Di Scorticata
115	099023_L	Chiesa	Chiesa della Madonna dell'Addolorata	250	099024_Q	Chiesa (XVI sec.)	Chiesa di Marinelle	385	3ICR0038165 AAAA	Museo Storico/Artistico	Museo Diocesano
116	099023_H	Oratorio	Oratorio di San Maurizio	251	099012_1286	Oratorio (XV sec.)	La celletta dedicata alla Vergine con la statuetta in maiolica della fine del XV - inizio XVI	386	2ICR0038170 AAAA	Porta	Porta Carboni
117	099023_G	Elemento architettonico puntuale	Lavatoio pubblico	252	099004_2964	Chiesa (XVI sec.) - Campanile (XVI sec.) - Fabbricato accessorio	Chiesa di San Patrignano e pertinenza	387	2ICR0038158 AAAA	Chiesa/Plebana/Prepositurale/Prioria	Chiesa di S. Giovanni
118	099023_2834	Chiesa - Campanile - Canonica (XVIII sec.)	Chiesa di San Biagio in castrum e canonica	253	040046_H	Chiesa (XII sec.)	Chiesa di San Benedetto	388	2RTI0410490A AAA	Convento	Ex Convento Domenicano
119	099025_H	Chiesa	Chiesa di Legnanone	254	099025_2619	Casa (XIII sec.)	Casa Nardini	389	2ICR0013974 AAAA	Castello/Rocca	C.D. Poggio dei Borghi
120	099024_2827	Casa	Casa in via delle Confraternite n. 3	255	099020_D	Convento/Monastero (XIV sec.) - Chiesa (XVII sec.) - Campanile (XVII sec.)	Chiesa di Sant'Agostino e Convento	390	2ICR0038147 AAAA	Palazzo/Palazzina	Palazzo municipale
121	099025_G	Chiesa - Campanile	Chiesa di Sant'Eurosia	256	099020_1300	Mura urbane/Cinta muraria (XII sec.)	Il 1° rivellino delle mura castellane	391	2ICR0014412 AAAA	Castello/Rocca	Rocca (Resti)
122	099024_2748	Oratorio (XIX sec.)	Oratorio della Beata Vergine di Ca' Marinelli	257	099003_E	Mura urbane/Cinta muraria (XIII sec.)	Antiche mura di Cerasolo	392	2RTI0410512A AAA	Chiesa	Chiesa di S. Francesco della Rosa
123	040004_2871	Palazzo (XX sec.) - Porta/Arco (XX sec.) - Torre (XIII sec.) - Fabbricato accessorio (XX sec.)	Museo Renzi	258	099019_1296	Castello/Rocca (XII sec.)	Castello di Torriana o di Scorticata	393	2ICR0038257 AAAA	Santuario	Santuario della Madonna del Soccorso

## LA CARATTERIZZAZIONE AMBIENTALE

124	099020_2 704	Stazione (XX sec.) - Fabbricato accessorio (XX sec.)	Stazione della "Ex ferrovia di Santarcangelo- Urbino"	259	040046_126 0	Chiesa (XI sec.) - Campanile (XI sec.) - Convento/Monastero (XI sec.)	Abbazia di Montetiffi	394	2ICR0038169 AAAA	PALAZZO	Palazzo della Ragione
125	099021_2 593	Mulino/Edificio idraulico (XIX sec.)	Ex Mulino Casteldelci con sorgente	260	040046_E	Ponte (XII sec.)	Ponte romano	395	1RTI0990187A AAA	Area Archeologica	Terreno con resti di un abitato dell'età del ferro
126	040046_2 317	Palazzo (XIX sec.)	Ex carceri	261	099024_M	Chiesa (XIII sec.)	Chiesa di Santa Maria	396	2ICR0038242 AAAA	Pieve/Badia	Pieve
127	099010_2 321	Casa rurale (XIX sec.)	Casa Colonica in via Cà Bartolino 7	262	099021_A	Torre (XIV sec.)	Torre di Gattara	397	2ICR0038295 AAAA	Castello/Rocca	Castello (Avanzi)
128	099023_2 615	Palazzo (XX sec.)	Palazzina Uffici al Cantiere Certino	263	099024_C	Torre (XIV sec.)	Torre del castello di Bascio	398	2ICR0014402 AAAA	Centro antico/borgo	Borgo Di Montetiffi
129	099025_2 742	Chiesa (XX sec.) - Canonica (XX sec.) - Parco/Giardino (XX sec.)	Chiesa e canonica di San Pietro Apostolo	264	099027_D	Chiesa (XIV sec.) - Campanile (XIV sec.)	Chiesa di San Giovanni Battista	399	2RTI0990185A AAA	Castello	Castello di Montebello dei Guidi di Bagno
130	040004_2 526	Chiesa (XIX sec.) - Campanile - Canonica - Fabbricato accessorio	Chiesa e canonica di Sant'Andrea di Bagnolo	265	099020_G	Chiesa (XIII sec.) - Campanile (XIII sec.) - Fabbricato accessorio	Pieve di San Martino di Raffaneto	400	2ICR0014202 AAAA	Porta	Porta Urbica
131	099025_2 637	Canonica (XIX sec.)	Casa canonica (porzione) annessa alla Chiesa parrocchiale di Montefotogno	266	099023_B	Chiesa (XII sec.)	Chiesa di Santa Marina	401	2RTI0990023A AAA	Mulino	Antico mulino a ruota idraulica sulla Fossa Viserba
132	099025_2 633	Stazione (XX sec.) - Fabbricato accessorio (XX sec.)	Stazione e Magazzino merci dell'ex ferrovia S.Arcangelo - Urbino "Agenzia"	267	099024_281 3	Torre (XIV sec.)	Torre circolare di Maciano	402	2ICR0014427 AAAA	Monastero/Convento	Monastero delle Benedettine
133	040046_2 777	Palazzo civico (XX sec.)	Ex Casa del Fascio	268	099023_292 0	Chiesa (XII sec.)	Chiesa di San Biagio extra castrum	403	2ICR0014411 AAAA	Torre/Torrione/Rond ella	Torre (Resti)
134	040046_4 30	Casa (XIX sec.) - Cappella (XIX sec.) - Fabbricato accessorio (XIX sec.)	Immobile in via della Resistenza, n. 5	269	099019_129 5	Castello/Rocca (XII sec.)	Castello di Montebello	404	2RTI0410315A AAA	Immobile	Antica Stazione Di Posta
135	099003_2 683	Chiesa (XIX sec.) - Campanile (XIX sec.) - Canonica (XIX sec.)	Chiesa e canonica di Santa Innocenza e pertinenze	270	099010_C	Chiesa (XIII sec.)	Chiesa di San Biagio				

## SISTEMA INSEDIATIVO

## Struttura



## Legenda




Area di studio




Confini Comuni

Provincia	Coune	Totale	Superficie [km <sup>2</sup> ] Ricadente nell'area di studio
Forlì-Cesena	Borghi	30,23	25,94
	Mercato Saraceno	99,33	9,78
	Sarsina	100,72	4,02
	Sogliano al Rubicone	93,43	54,18
	Verghereto	117,88	12,69
Rimini	Coriano	46,76	24,86
	Gemmano	18,84	12,34
	Rimini	135,82	28,11
	Santarcangelo di Romagna	45,06	13,96
	Verucchio	27,30	24,24
	Casteldelci	49,68	48,37
	Maiolo	24,27	24,27
	Novafeltria	41,84	41,84
	Pennabilli	69,80	69,80
	San Leo	53,14	49,64
	Sant'Agata Feltria	79,74	75,01
	Talamello	10,59	10,59
	Poggio Torriana	34,73	32,85
	Montescudo-Monte Colombo	32,35	26,62
	Montecapio	35,81	35,81
	Sassofeltrio	21,08	17,28
Pesaro e Urbino	Belforte all'Isauro	12,29	7,47
	Borgo Pace	56,22	4,29
	Carpegna	28,94	27,49
	Frontino	10,37	10,37
	Lunano	15,01	5,10
	Macerata Feltria	40,07	35,19
	Mercatino Conca	13,94	11,32
	Monte Cerignone	18,23	17,60
	Monte Grimano Terme	23,97	22,93
	Piandimeleto	39,90	25,38
	Pietrarubbia	13,29	13,29
	Tavoleto	12,41	1,04
	Sassocorvaro Auditore	87,55	3,56



## Urbanizzato



## Legenda

  Area di studio

Urbanizzato continuo

Urbanizzato discontinuo

Categorie	km <sup>2</sup>	%
Urbanizzato continuo	15,66	1,62%
Urbanizzato discontinuo	35,62	3,70%

## CRITICITÀ AMBIENTALI

Pericolosità  
idraulica

## Legenda

  Area di studio

P3


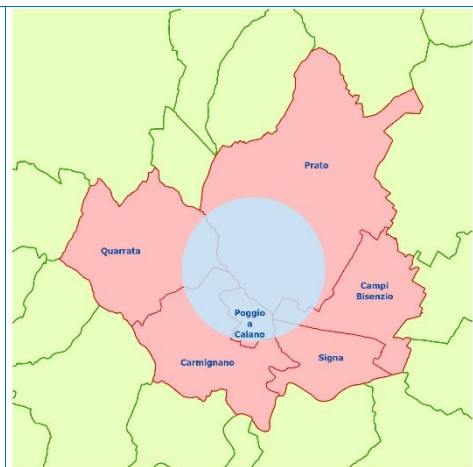
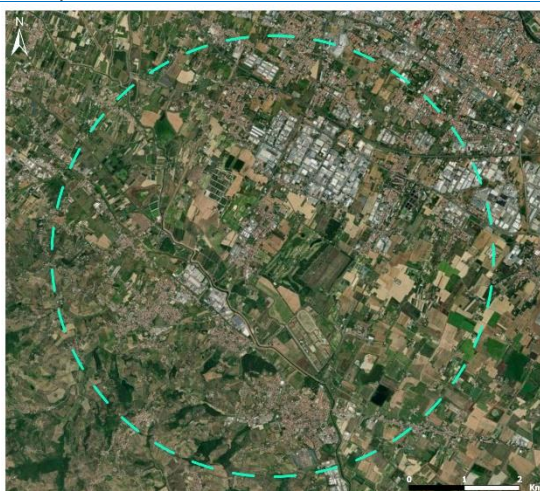
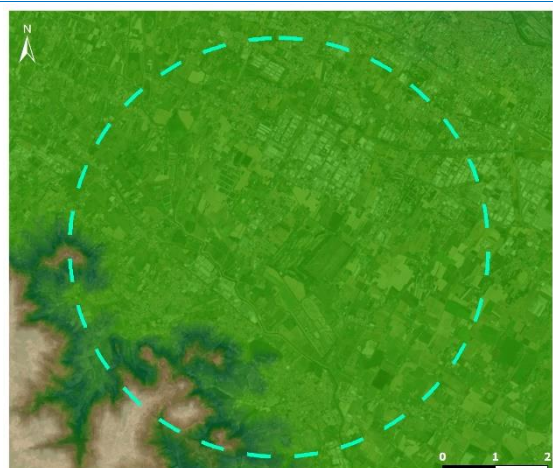


P2

P1

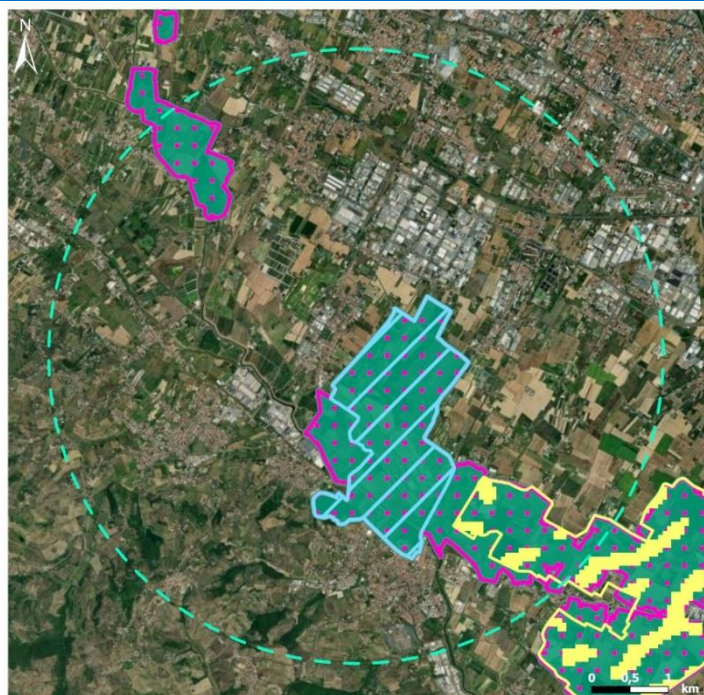
Livello	km <sup>2</sup>	%
P1	3,97	0,41%
P2	6,46	0,67%
P3	20,58	2,14%



## 2.3 Intervento 361-N Rimozione limitazione rete 380 kV a ovest di Firenze

Azione	361-N_1	Nuova SE di smistamento 380 kV nei pressi dell'incrocio degli attuali elettrodotti Marginone-Calenzano e Calenzano-Suvereto	
Obiettivi tecnico funzionali	Qualità del servizio Risoluzione congestioni di rete		
Tipologia	Nuova Infrastruttura		
Regione	Toscana		
Provincia	Prato, Pistoia, Firenze		
Comune	Carmignano, Campi Bisenzio, Poggio a Caiano, Prato, Quarrata, Signa, Vinci		
Area di studio	Area pari a 50 km <sup>2</sup>		
			
			
	<div><div>Legenda</div><div><div> Area di studio</div><div><div>Altitudine m (s.m.l.)</div><div><div>255</div><div>0</div></div></div></div></div>		

## PATRIMONIO NATURALE

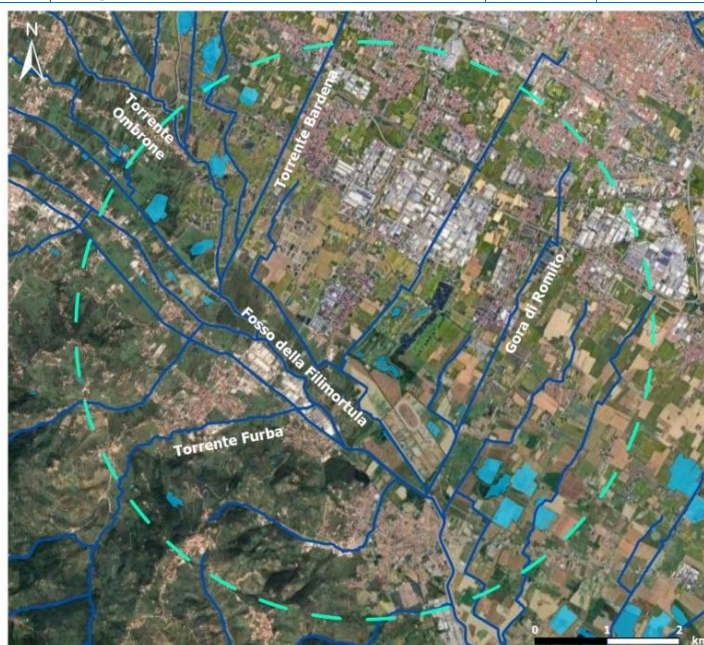
Aree naturali  
tutelate

Legenda

Area di studio    ZSC    ZPS    EUAP    IBA

Tipo	Cod.	Denominazione	Area tutelata	Area di studio interessata dall'area tutelata	
			km <sup>2</sup>	km <sup>2</sup>	%
EUAP	EUAP0842	Area naturale protetta di interesse locale Cascine di Tavola	3,51	3,51	6,99%
IBA	IBA083	Stagni della piana Fiorentina	11,09	1,40	2,79%
ZSC/ZPS	IT5140011	Stagni della Piana Fiorentina e Pratese	19,02	6,87	13,68%

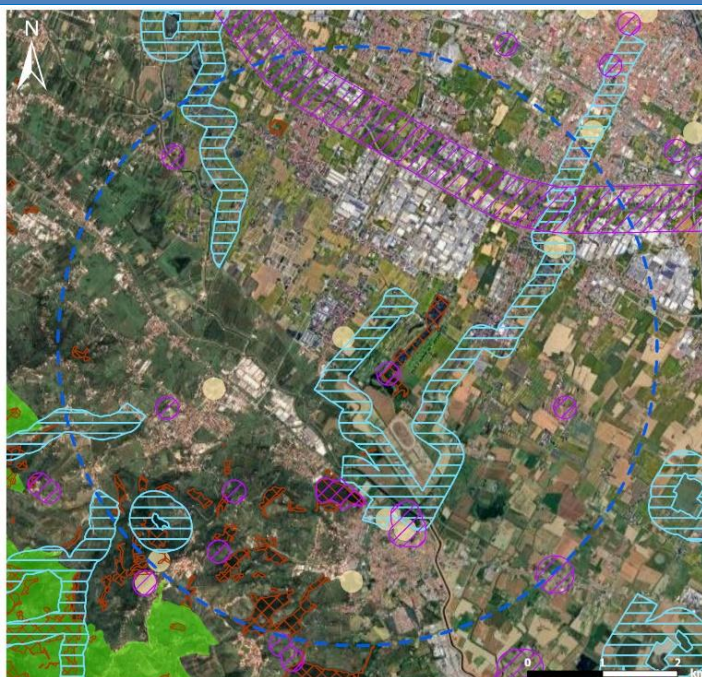
Idrografia



Legenda

Area di studio    Reticolo Idrografico    Specchi d'acqua

## PATRIMONIO CULTURALE E PAESAGGISTICO

Aree a vincolo  
paesaggistico

Legenda

Area di studio

Beni paesaggistici ex D.Lgs.42/2004 e smi - Parte Terza

art. 136

art. 142: lett. a,b,c

lett. h

lett. g

lett. m

Vincolo paesaggistico (D.L.gs. 42/2004 e smi)

Area di studio interessata dal vincolo

	km <sup>2</sup>	%
art. 136	4,12	8,20%
art. 142 lett. a, b, c	5,29	10,53%
art. 142 lett. g	1,18	2,35%
art. 142 lett. m	0,48	0,96%

Siti Unesco



Legenda

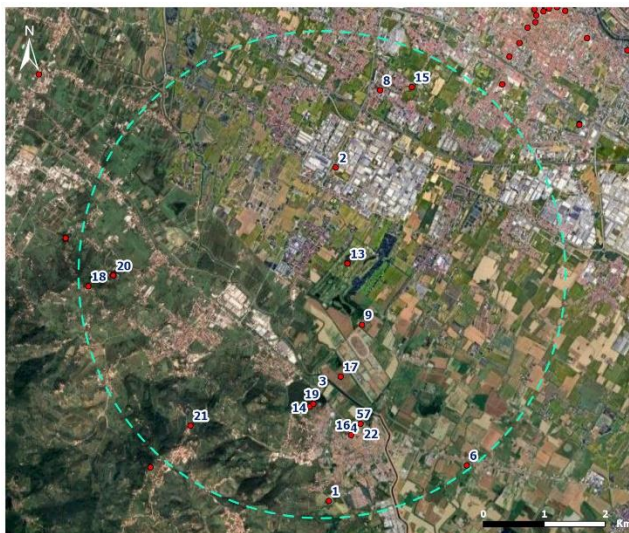
Area di studio

UNESCO Core zone

UNESCO Buffer zone

Beni  
architettonici e  
archeologici

Codice	Tipo	Denominazione	Area di studio interessata dall'area tutelata	
			km <sup>2</sup>	%
IT-175	Core zone	Ville e i giardini medicei della Toscana - Villa di Poggio a Caiano	0,09	0,19%
IT-175	Buffer zone	Ville e i giardini medicei della Toscana	1,36	2,70%



Legenda

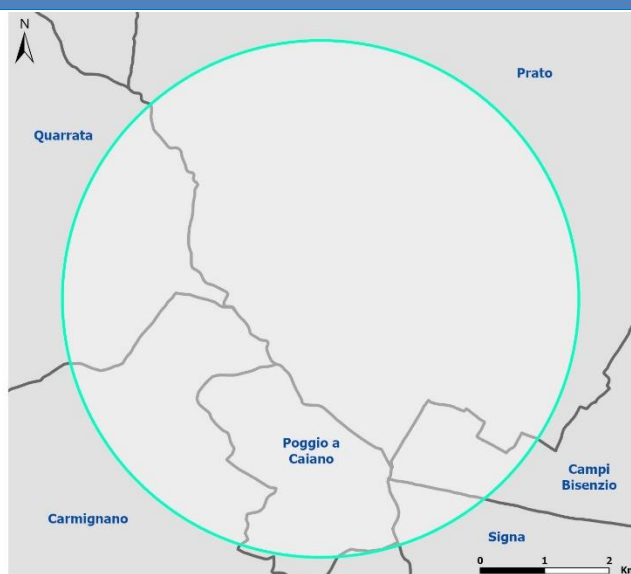
— Area di studio

● Beni puntuali ex D.Lgs 42/2004 e smi - Parte Seconda

n.	Codice	Tipo	Nome	n.	Codice	Tipo	Nome
1	2RTI10000 21AAAA	Chiesa	Chiesa di S. Cristina	12	2ICR0015 1970000	Complesso	Villa medicea di Poggio a Caiano
2	2RTI10000 81AAAA	Immobile	Immobile sito in Via Pollative 60 62	13	2RTI10000 27AAAA	Parco	Parco delle Tavorniere
3	2RTI10000 25AAAA	Complesso	Complesso denominato il Bargo	14	2RTI10000 22AAAA	Chiesa	Chiesa di S. Francesco a Bonistallo
4	2ICR0015 1970003	Scuderia	Ex Scuderie	15	2RTI10000 50AAAA	Complesso	Chiesa di S. Giusto e annessa canonica
5	2ICR0015 1970005	Loggia/Portico/ Galleria/Tribuna/ Sottoportico/ Barch	Loggia	16	2RTI10000 24AAAA	Complesso	Chiesa di Santa Maria del SS. Rosario campanile e canonica
6	2RTI04826 14AAAA	Chiesa	Chiesa di San Angelo a Lecore	17	2RTI10000 83AAAA	Immobile	Podere Bogaia II
7	2ICR0015 1970001	Torre/Torrione/ Rondella	Torrino della Palla a corda	18	2RTI04703 95AAAA	Chiesa	Chiesa di S. Bartolomeo
8	2RTI10000 42AAAA	Chiesa	Antica chiesa di S. Bartolomeo	19	2RTI10000 23AAAA	Chiesa	Chiesa di S. Maria Assunta Con Sacrestia E Campanile Annessi
9	2RTI10000 82AAAA	Immobile	Le Cascine di Tavola	20	2RTI04704 01AAAA	Villa	Villa Tizzana già Ramirez Montalvo
10	2ICR0015 1970006	Torre/Torrione/ Rondella	Torrino della Cappella	21	2RTI10000 11AAAA	Villa	Villa i Renacci con annesso giardino
11	2ICR0015 1970004	Padiglione/ Foresteria/ Serra	Limonaia	22	2ICR0015 1970002	Palazzo/Palazzina	Palazzina della Pallacorda

## SISTEMA INSEDIATIVO

## Struttura

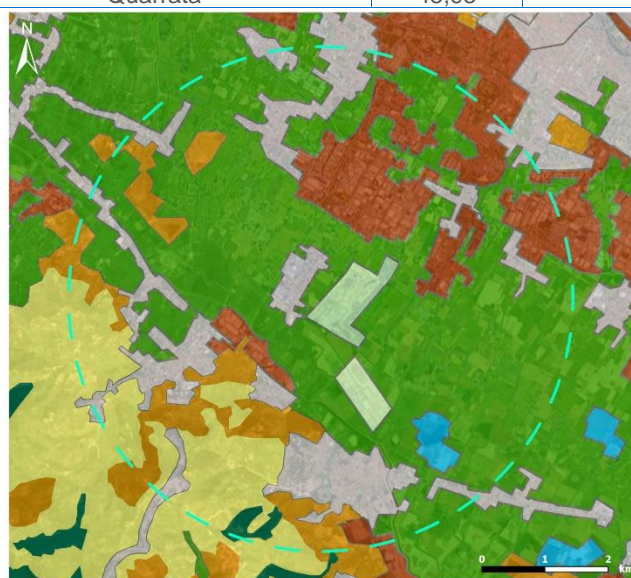


## Legenda

  Area di studio

Provincia	Comune	Totale	Superficie [km <sup>2</sup> ] Ricadente nell'area di studio
Prato	Prato	97,60	29,69
	Poggio a Caiano	5,99	5,63
	Carmignano	38,43	6,38
Firenze	Campi Bisenzio	28,74	1,95
Pistoia	Signa	18,8	0,8
	Quarrata	45,95	5,78

## Uso suolo







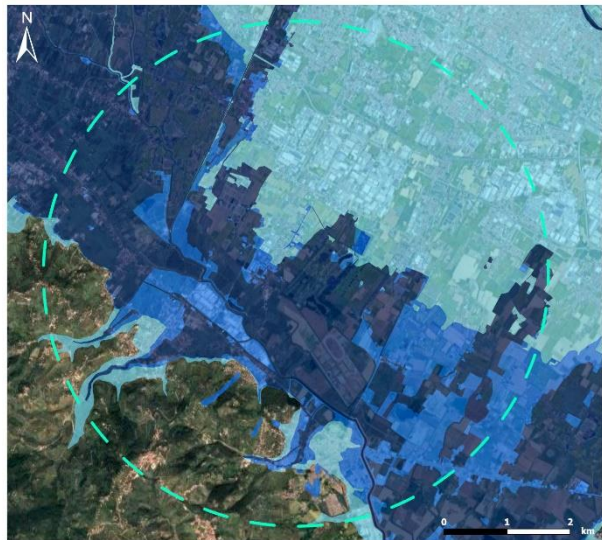
## Legenda

  Area di studio

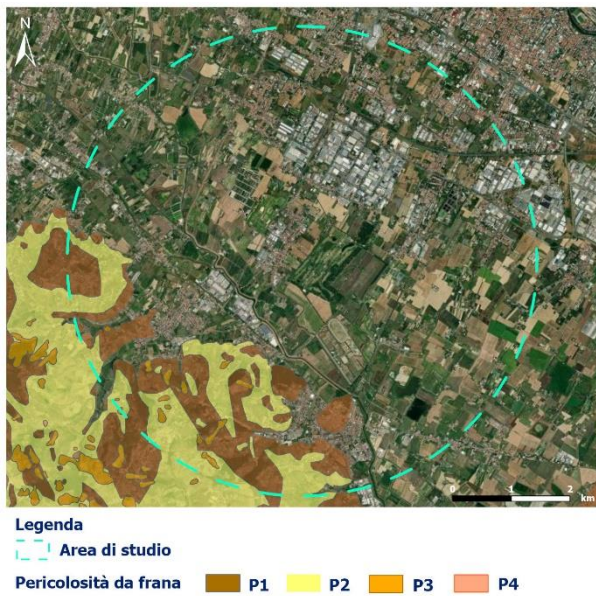
## Uso del suolo

- |  |   |
|--|---|
| <span style="display: inline-block; width: 10px; height: 10px; background-color: #d3d3d3; border: 1px solid black;"></span> 11 - Zone urbanizzate di tipo residenziale             | <span style="display: inline-block; width: 10px; height: 10px; background-color: #ffff00; border: 1px solid black;"></span> 22 - Colture permanenti       |
| <span style="display: inline-block; width: 10px; height: 10px; background-color: #800000; border: 1px solid black;"></span> 12 - Zone industriali, commerciali ed infrastrutturali | <span style="display: inline-block; width: 10px; height: 10px; background-color: #ffa500; border: 1px solid black;"></span> 24 - Zone agricole eterogenee |
| <span style="display: inline-block; width: 10px; height: 10px; background-color: #90ee90; border: 1px solid black;"></span> 14 - Zone verdi artificiali non agricole               | <span style="display: inline-block; width: 10px; height: 10px; background-color: #008000; border: 1px solid black;"></span> 31 - Zone boscate             |
| <span style="display: inline-block; width: 10px; height: 10px; background-color: #32cd32; border: 1px solid black;"></span> 21 - Seminativi in aree non irrigue                    | <span style="display: inline-block; width: 10px; height: 10px; background-color: #00bfff; border: 1px solid black;"></span> 51 - Acque continentali       |

	Categorie	km <sup>2</sup>	%
11	Zone urbanizzate di tipo residenziale	7,61	15,15%
12	Zone industriali, commerciali ed infrastrutturali	6,39	12,72%
14	Zone verdi artificiali non agricole	1,37	2,73%
21	Seminativi in aree non irrigue	25,72	51,20%

	22	Colture permanenti	4,72	9,40%	
	24	Zone agricole eterogenee	3,70	7,37%	
	31	Zone boscate	0,27	0,54%	
	51	Acque continentali	0,45	0,90%	
Urbanizzato					
	<p><b>Legenda</b></p> <p> Area di studio</p> <p> Urbanizzato continuo       Urbanizzato discontinuo</p>				
	<b>Categorie</b>		<b>km²</b>	<b>%</b>	
	Urbanizzato continuo		9,75	19,41%	
	Urbanizzato discontinuo		0,57	1,13%	
<b>CRITICITÀ AMBIENTALI</b>					
Pericolosità idraulica			<b>Livello</b>	<b>km²</b>	<b>%</b>
			P1	16,78	33,41%
			P2	7,33	14,59%
			P3	17,88	35,60%

Pericolosità  
geo  
morfologica



Legenda

Area di studio

Pericolosità da frana    P1    P2    P3    P4

Livello	km <sup>2</sup>	%
P1	4,53	9,02%
P2	4,02	8,00%
P3	0,24	0,48%

SIN/SIR

Nell'area di studio non sono presenti aree dichiarate Siti di Interesse Nazionale, né Siti di Interesse Regionale.

Consumo di  
suolo stimato  
da ISPRA

Provincia	Totale		150 m corpi idrici		300 m costa		Indice dispersione	Vincolo paesaggistico
	ha	%	ha	%	ha	%	%	ha
Prato	5237	14,32	629	22,14	-	-	62,78	1029,94
Firenze	25912	7,38	3561	12,15	-	-	81,87	8822,23
Pistoia	9898	10,26	1568	15,58	-	-	88,24	2266,87

