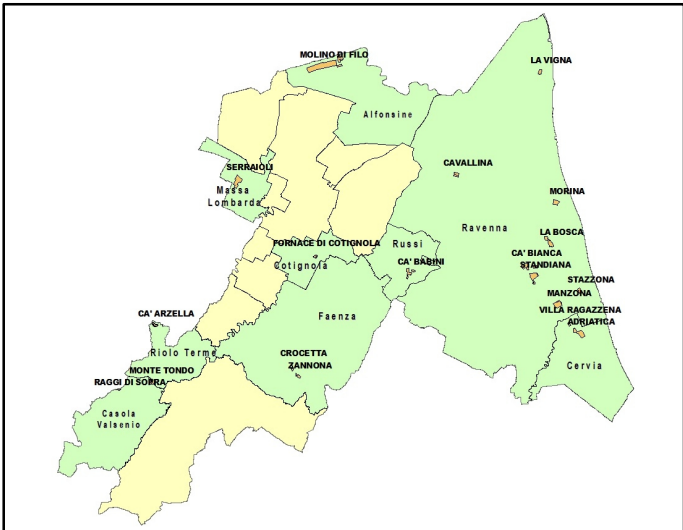






















PIANO INFRAREGIONALE PER LE ATTIVITA'
ESTRATTIVE 2021-2031
CON VALORE DI P.A.E. COMUNALE
(Art. 6 L.R. 17 del 18.07.1991)

ELEMENTI SIGNIFICATIVI DEL TERRITORIO
Zone di interesse naturalistico e paesaggistico-ambientale
Tavola 3a.3



ASSUNZIONE CON ATTO DEL PRESIDENTE	N.167 DEL 29.12.2021
PUBBLICAZIONE SUL BURET	N.7 DEL 19.01.2022
ASSUNZIONE CON ATTO DEL PRESIDENTE	N.
PUBBLICAZIONE SUL BURET	N.
ADOZIONE CON ATTO DI CONSIGLIO PROVINCIALE	N.
PUBBLICAZIONE SUL BURET	N.
APPROVAZIONE CON ATTO DI CONSIGLIO PROVINCIALE:	N.
PUBBLICAZIONE SUL BURET	N.
CONSIGLIERE DELEGATO NICOLA PASI	PRESIDENTE MICHELE DE PASCALE

Legenda

-  confine provinciale
-  confine comunale
-  impianto di lavorazione inerti
-  area in escavazione
-  area ancora da scavare
-  area di ricomposizione ambientale
-  SIC/ZSC
-  ZPS
-  SIC/ZSC-ZPS
-  Parco nazionale
-  Parco interregionale
-  Parco regionale
-  Riserva regionale
-  Riserva statale
-  PTCP art.3.19 - Zona di particolare interesse paesaggistico ambientale
-  PTCP, art.3.20a - Paleodosso fluviale particolarmente pronunciato
-  PTCP art.3.20b - Dosso di ambito fluviale recente
-  PTCP art.3.20c - Paleodosso di modesta rilevanza
-  PTCP art.3.20d - Sistema dunoso di rilevanza storico documentale paesistica
-  PTCP art.3.20e - Sistema dunoso di rilevanza idrogeologica

