



COMUNE DI CERVIA
Provincia di Ravenna

Settore Programmazione e Gestione del Territorio

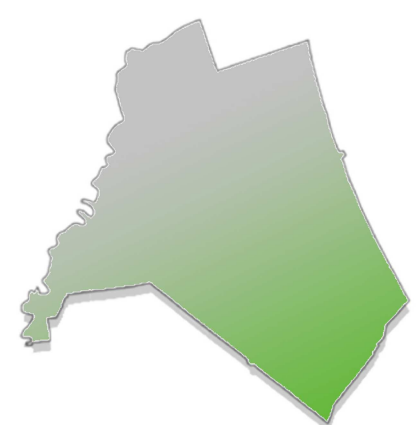


Il Sindaco
Massimo Medri
L'assessore all'Urbanistica, Lavori Pubblici,
Spazio Pubblico e Bene Comune
Dott. Enrico Mazzolani

Il Responsabile del Procedimento e Coordinatore
Ing. Daniele Capitani

I Progettisti
Ing. Daniele Capitani
Ing. Annalena Arfelli
Geom. Elena Taffagli
Arch. M. Laura Callegati
Ing. Arch. Caterina Girelli

L'Amministrativa
Nadia Niccolini




Oggetto	Scala	Elaborato
Ciclabilità	1:15000	2

LEGENDA








Percorsi ciclopeditoni

- Pineta, ESISTENTE
- Ciclovía Valle Felici, ESISTENTE
- Anello delle sale, DI PROGETTO
- Anello delle sale, ESISTENTE
- Ciclabile Bollata, ESISTENTE
- Ciclabile Montaleto, DI PROGETTO
- Ciclabile Montaleto, ESISTENTE
- Ciclabile Bassora, DI PROGETTO
- Ciclabile Bassora, ESISTENTE
- Ciclovía Salò del Duca, DI PROGETTO
- Ciclovía Cervia Vecchia, DI PROGETTO
- Ciclovía Cervia Vecchia, ESISTENTE
- Ciclovía Pissignano-Cannuzzo, DI PROGETTO
- Ciclovía Pissignano-Cannuzzo, ESISTENTE
- Ciclovía Valle Felici, DI PROGETTO
- Ciclovía del Savio, DI PROGETTO
- Ciclovía del Savio, ESISTENTE
- Ciclovía delle cave, DI PROGETTO
- Ciclovía delle cave, ESISTENTE
- Cervia, ESISTENTE
- Cervia, DI PROGETTO
- Cervia percorsi Bassora, DI PROGETTO
- Cicluo ciclopeditonale Bassora, DI PROGETTO
- Sentieri nella pineta

percorsi

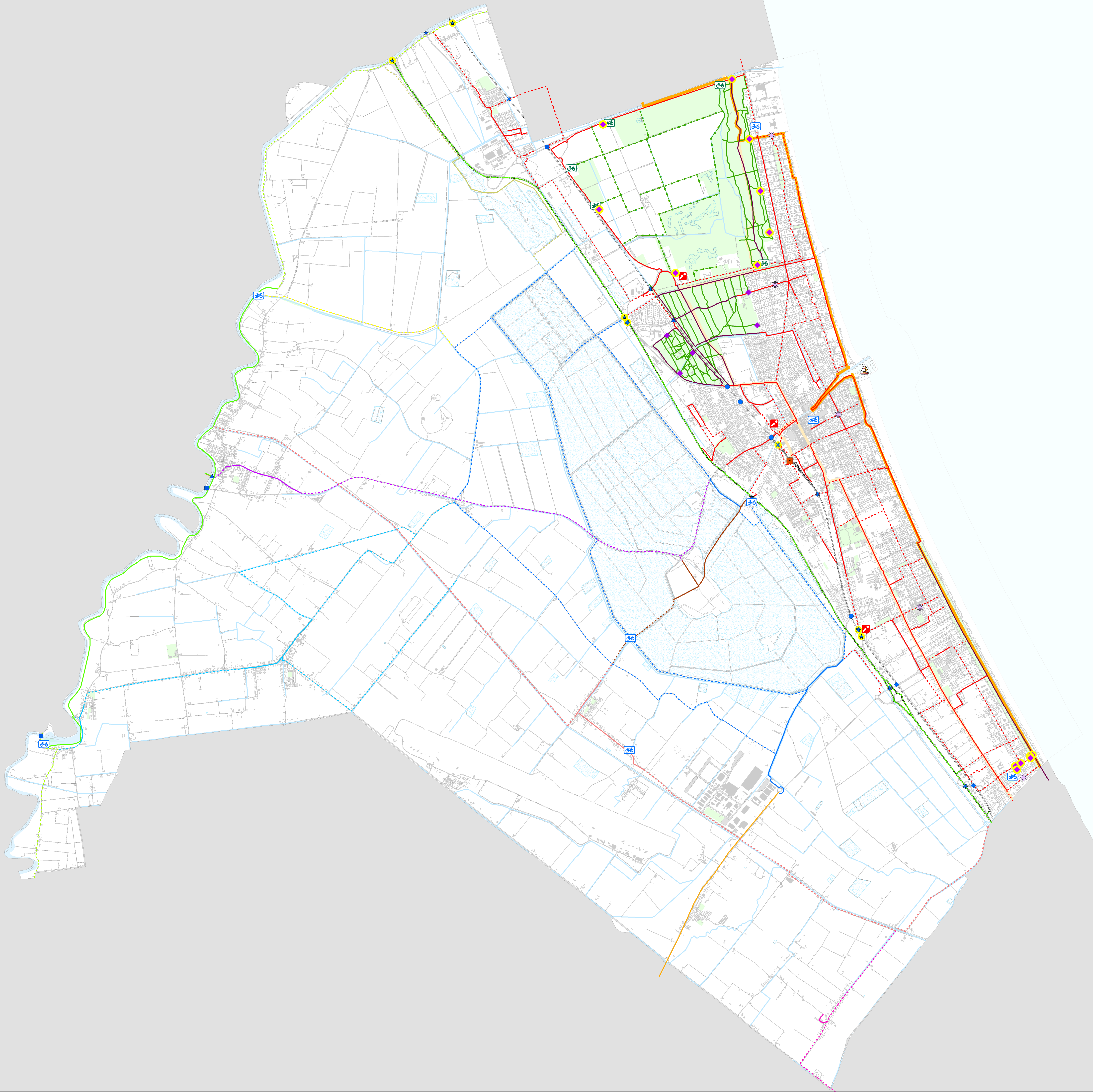
- Ciclovia Adriatica**
-  Ciclovia Adriatica - itinerario eurovelo, ESISTENTE
- Ciclovia Adriatica, DI PROGETTO

Punti significativi per la mobilità sostenibile

- | | |
|-----------------------------------------------------------------------------------|-------------------------------------------|
|  | Accesso Parco Naturale, ESISTENTE |
|  | Accesso Parco Bassona, DI PROGETTO |
|  | Bike sharing - Parco Bassona, DI PROGETTO |
|  | HUB intermodale, DI PROGETTO |
|  | Bike sharing, DI PROGETTO |
|  | Stazione |
|  | Porto |

Viabilità principale

- Attraversamenti SS16 e Ferrovia**
- Attraversamento a raso, ESISTENTE
 - ★ Sottopasso ciclabile, DI PROGETTO
 - ★ Sottopasso ciclabile, ESISTENTE
 - ★ Sottopasso, DI PROGETTO
 - ★ Sottopasso, ESISTENTE
 - ▲ Sovrappasso ciclabile, ESISTENTE
 - Sovrappasso, ESISTENTE



OBIETTIVI AGENDA 2030

