








STRALCIO IMMAGINE SATELLITARE GOOGLE EARTH  
AGGIORNAMENTO: 8 LUGLIO 2017 - SCALA 1:4.000

## LEGENDA

 AREA DI INTERVENTO - RECINZIONE ESISTENTE

## RETE ACQUE

- |   |   |
|---|---|
|  | RETE ACQUE METEORICHE - ESISTENTE                     |
|  | RETE ACQUE METEORICHE - PIAZZALE                      |
|  | ACQUE DI PRIMA PIOGGIA NON TRATTATE (PREDISPOSIZIONE) |
|  | ACQUE DI PRIMA PIOGGIA TRATTATE                       |
|  | ACQUE DI SECONDA PIOGGIA                              |
|  | RETE COLATICCI  |
|  | RETE PERCOLATO ESISTENTE                              |



0	-	SM	MM	AA	DICEMBRE/2020
REV.	DESCRIZIONE	DISEGN.	CONTROL.	APPROV.	DATA

 <b>conoscere, progettare, rispettare l'ambiente</b>		Montana SpA Via Angelo Fungoli 6 20140 Milano Tel. +39(0)2/5411873 Fax +39(0)2/5412890 www.montanaindustria.com		PIVA 0141420156 Cap.Soc. 600.000,00 € Milano (sede certificata ISO)   Sondrio   Brescia   Palermo   Cagliari   Roma		CERTIFICAZIONE DI SISTEMA DI QUALITÀ  ISO 9001 - ISO 14001			
Committente		<div style="text-align: center;"> <h1>PALLADIO TEAM FORNOVO srl</h1> <p>—</p> <p>Strada Neviano de Rossi 51 Fornovo di Taro – Parma</p> </div>							
Progettista		<b>Dott. Ing. Alberto Angeloni</b> <b>Dott. Geol. Piero Simone</b>							
Oggetto		IMPIANTO DI SMALTIMENTO RIFIUTI SPECIALI NON PERICOLOSI SITO IN LOCALITÀ MONTE ARDONE NEL COMUNE DI FORNOVO DI TARO PROGETTO DI AMPLIAMENTO PER OPERAZIONI D1 E D15 <u>PROGETTO DEFINITIVO</u>							
Tavola		<b>STATO DI PROGETTO</b> <b>AREA SERVIZI – PLANIMETRIA E PARTICOLARI</b>					N. Tav. <div style="font-size: 2em; font-weight: bold; text-align: center;">9.1</div>		
Nr. Rif.	2582_3937_R05_T09_REVO_AS	È VIETATA LA RIPRODUZIONE DI QUESTO DOCUMENTO SENZA PREVENTIVA AUTORIZZAZIONE SCRITTA DELLA MONTANA SPA					Scala <div style="float: right;"> <b>VARIE</b> </div>		