



ESTRATTO DELLA VERIFICA DI COMPLETEZZA DOCUMENTALE PRATICA SINADOC n. 20444/2021  
FASCICOLO RER n. 1317/24/2021

Si riporta in tavola il percorso del cavidotto, particelle e fogli interessati dal passaggio di esso. Tale mappa è stata creata con l'ausilio di un software applicativo di gestione territoriale QGIS (v. 3.20.3).

COMUNE	FOGLIO	PARTICELLA (e TIPOLOGIA DI SUPERFICIE INTERESSATA)	INTESTATARI	INDIRIZZI
CODIGORO	83	(STRADA)		
	84	(STRADA)		
	84A	(STRADA)		
	85	(STRADA)		
	87	(STRADA)		
	71	(STRADA)		
	89	(STRADA)		
	73	(STRADA)		
	74	(STRADA)		
	92	(STRADA)		
	114	(STRADA)		
	112	(STRADA)		
	111	S55 (SEMINATIVO IRRIGUO)	GATTI ROMANO, GRIGATTI GABRIELLA	VIA CANAL BIANCO-MESOLA, 79, 44026 MESOLA (FE)

#### ELABORAZIONI

##### PROGETTO

##### SITI

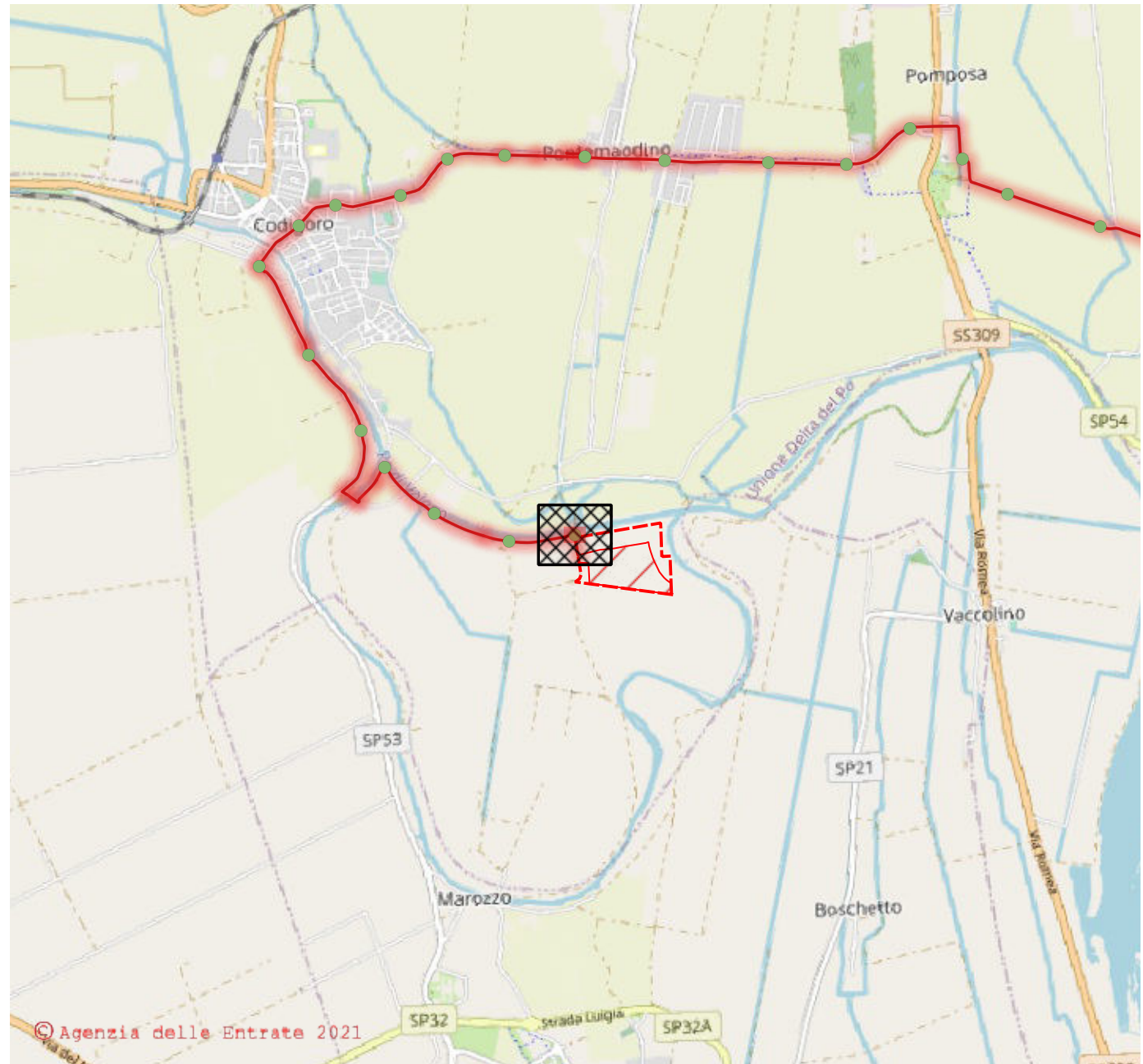
##### Lavorati

##### EG Sostenibilità

--- EG Sostenibilita - Perimetro

##### TEST

EPSG SOST.



#### Proponente

EG SOSTENIBILITA S.r.l.  
VIA DEI PELLEGRINI 22, MILANO  
P.IVA 11616320963 - PEC eg sostenibilita@pec.it

#### Progettazione

Ing. MATTEO BONO  
VIA PER ROVATO 29/C - 25030 ERBUSCO (BS)  
TEL 0305281283 - EMAIL m.bono@solareng.it  
PEC solareng@pec.solareng.it

#### Collaboratori

Ing. MARCO PASSERI  
VIA PER ROVATO 29/C - 25030 ERBUSCO (BS)  
TEL 0305281283 - EMAIL m.passeri@solareng.it  
PEC solareng@pec.solareng.it

#### Coordinamento progettuale

SOLAR ENGINEERING S.R.L.  
VIA ILARIA APLI, 4 - 46100 MANTOVA (MN)  
P.IVA 02645550209  
EMAIL solareng@pec.solareng.it

#### Titolo elaborato

PIANO CATASTALE: PARTICELLE INTERESSATE DAL PASSAGGIO DEL TRACCIATO DI RETE

Liv. progettazione	Cod. elaborato	Filename	Formato	Data	Scala
-	Tav L.7.	-	.pdf		

#### Revisioni

Rev.	Data	Descrizione	Eseguito	Verificato	Approvato
0.0	22/09/2021	Inquadramento	MP	MP/MB	



COMUNE DI CODIGORO (FE)  
REGIONE EMILIA ROMAGNA



enfinity


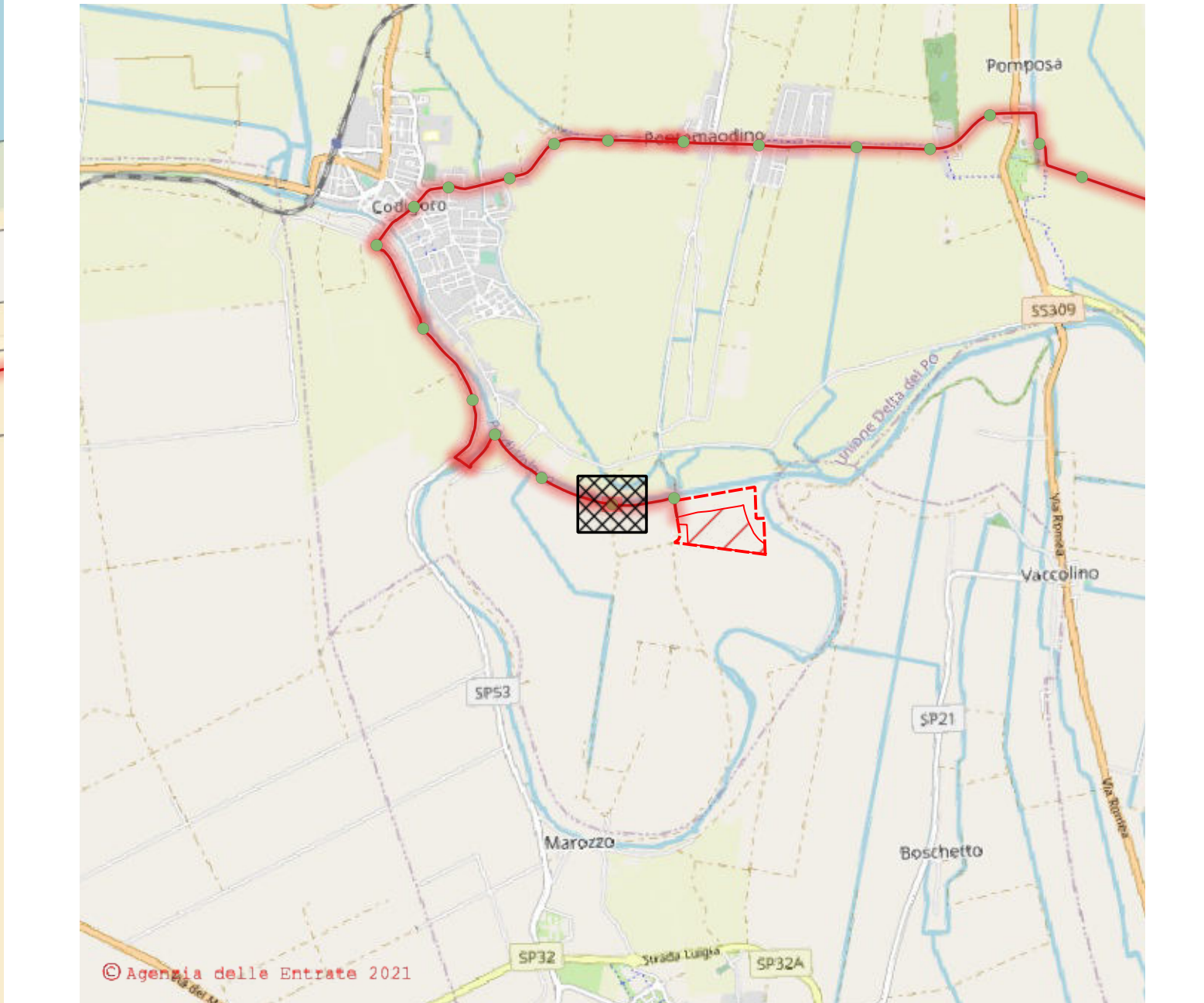




ESTRATTO DELLA VERIFICA DI COMPLETEZZA DOCUMENTALE PRATICA SINADOC n. 20444/2021  
FASCICOLO RER n. 1317/24/2021

Si riporta in tavola il percorso del cavidotto, particelle e fogli interessati dal passaggio di esso.Tale mappa è stata creata con l'ausilio di un software applicativo di gestione territoriale QGIS (v. 3.20.3).

COMUNE	FOGLIO	PARTICELLA (e TIPOLOGIA DI SUPERFICIE INTERESSATA)	INTESTATARI	INDIRIZZI
CODIGORO	83	(STRADA)		
	84	(STRADA)		
	84A	(STRADA)		
	85	(STRADA)		
	87	(STRADA)		
	71	(STRADA)		
	89	(STRADA)		
	73	(STRADA)		
	74	(STRADA)		
	92	(STRADA)		
	114	(STRADA)		
	112	(STRADA)		
	111	SS5 (SEMINATIVO IRRIGUO)	GATTI ROMANO, GRIGATTI GABRIELLA	VIA CANAL BIANCO-MESOLA, 79, 44026 MESOLA (FE)



**Proponente**  
EG SOSTENIBILITA S.r.l.  
VIA DEI PELLEGRINI 22, MILANO  
P.IVA 11616320963 - PEC eg sostenibilita@pec.it

**Progettazione**  
Ing. MATTEO BONO  
VIA PER ROVATO 29/C - 25030 ERBUSCO (BS)  
TEL 0305281283 - EMAIL m.bono@solareng.it  
PEC solareng@pec.solareng.it

**Collaboratori**  
Ing. MARCO PASSERI  
VIA PER ROVATO 29/C - 25030 ERBUSCO (BS)  
TEL 0305281283 - EMAIL m.passeri@solareng.it  
PEC solareng@pec.solareng.it

**Coordinamento progettuale**  
SOLAR ENGINEERING S.R.L.  
VIA ILARIA APLI, 4 - 46100 MANTOVA (MN)  
P.IVA 02645550209  
EMAIL solareng@pec.solareng.it

**Titolo elaborato**  
PIANO CATASTALE: PARTICELLE INTERESSATE DAL PASSAGGIO DEL TRACCIATO DI RETE  
Liv. progettazione    Cod. elaborato    Filename    Formato    Data    Scala  
-    Tav L.7.    -    .pdf    -    -    -

**Revisioni**  
Rev.    Data    Descrizione    Eseguito    Verificato    Approvato  
0.0    22/09/2021    Inquadramento    MP    MP/MB    -

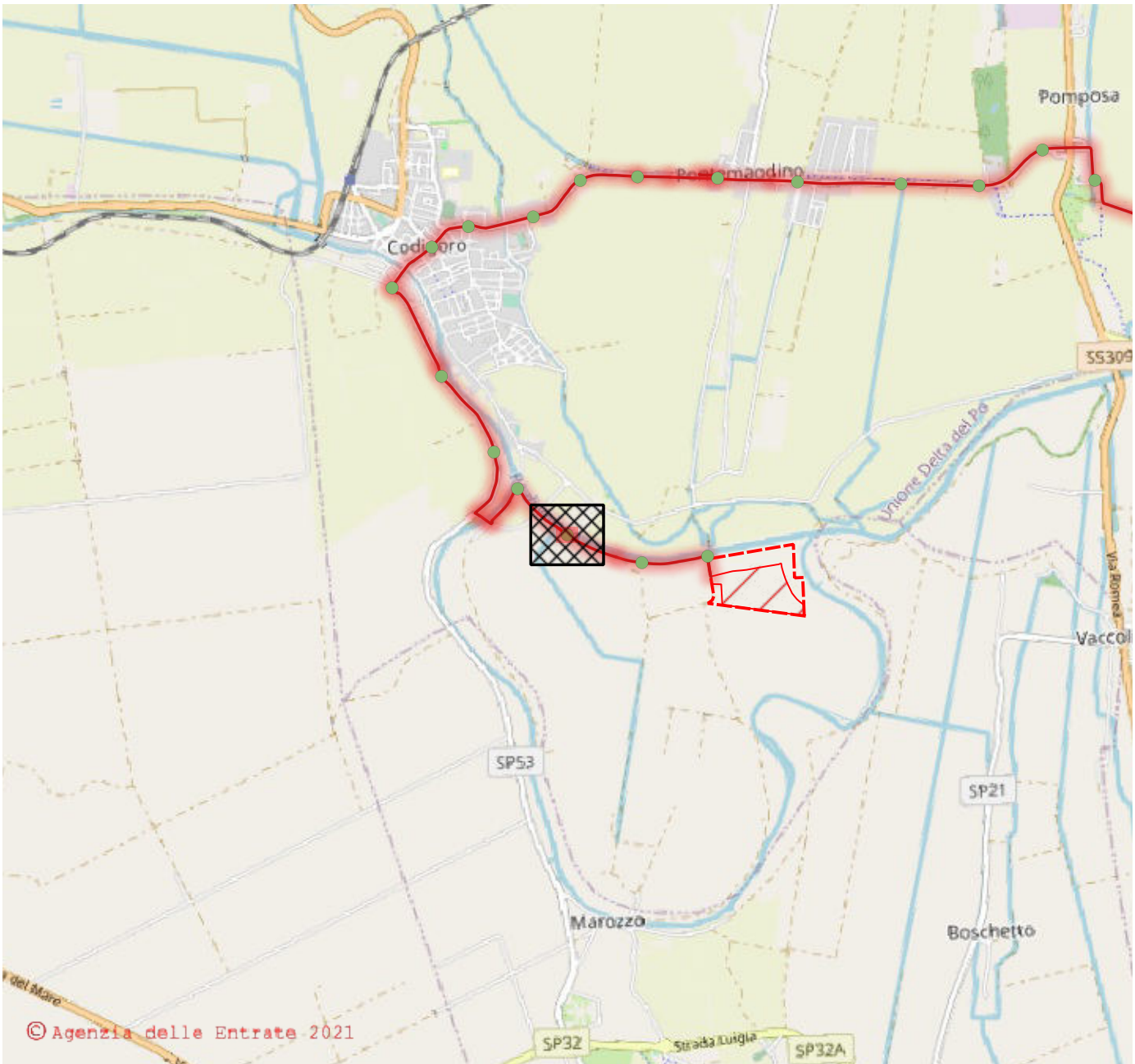
COMUNE DI CODIGORO (FE)  
REGIONE EMILIA ROMAGNA





ESTRATTO DELLA VERIFICA DI COMPLETEZZA DOCUMENTALE PRATICA SINADOC n. 20444/2021  
FASCICOLO RER n. 1317/24/2021  
Si riporta in tavola il percorso del cavidotto, particelle e fogli interessati dal passaggio di esso.Tale mappa è stata creata con l'ausilio di un software applicativo di gestione territoriale QGIS (v. 3.20.3).

COMUNE	FOGLIO	PARTICELLA (e TIPOLOGIA DI SUPERFICIE INTERESSATA)	INTESTATARI	INDIRIZZI
CODIGORO	83	- (STRADA)		
	84	- (STRADA)		
	84A	- (STRADA)		
	85	- (STRADA)		
	87	- (STRADA)		
	71	- (STRADA)		
	89	- (STRADA)		
	73	- (STRADA)		
	74	- (STRADA)		
	92	- (STRADA)		
	114	- (STRADA)		
	112	- (STRADA)		
	111	SS5 (SEMINATIVO IRRIGUO)	GATTI ROMANO, GRIGATTI GABRIELLA	VIA CANAL BIANCO-MESOLA, 79, 44026 MESOLA (FE)



**Proponente**  
EG SOSTENIBILITA S.r.l.  
VIA DEI PELLEGRINI 22, MILANO  
P.IVA 11616320963 - PEC eg sostenibilita@pec.it

**Progettazione**  
Ing. MATTEO BONO  
VIA PER ROVATO 29/C - 25030 ERBUSCO (BS)  
TEL 0305281283 - EMAIL m.bono@solareng.it  
PEC solareng@pec.solareng.it

**Collaboratori**  
Ing. MARCO PASSERI  
VIA PER ROVATO 29/C - 25030 ERBUSCO (BS)  
TEL 0305281283 - EMAIL m.passeri@solareng.it  
PEC solareng@pec.solareng.it

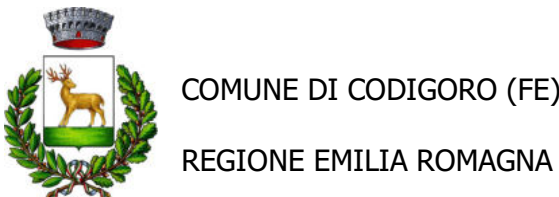
**Coordinamento progettuale**  
SOLAR ENGINEERING S.R.L.  
VIA ILARIA APLI, 4 - 46100 MANTOVA (MN)  
P.IVA 02645550209  
EMAIL solareng@pec.solareng.it

**Titolo elaborato**  
PIANO CATASTALE: PARTICELLE INTERESSATE DAL PASSAGGIO DEL TRACCIATO DI RETE

Liv. progettazione	Cod. elaborato	Filename	Formato	Data	Scala
-	Tav L.7.	-	.pdf		

**Revisions**


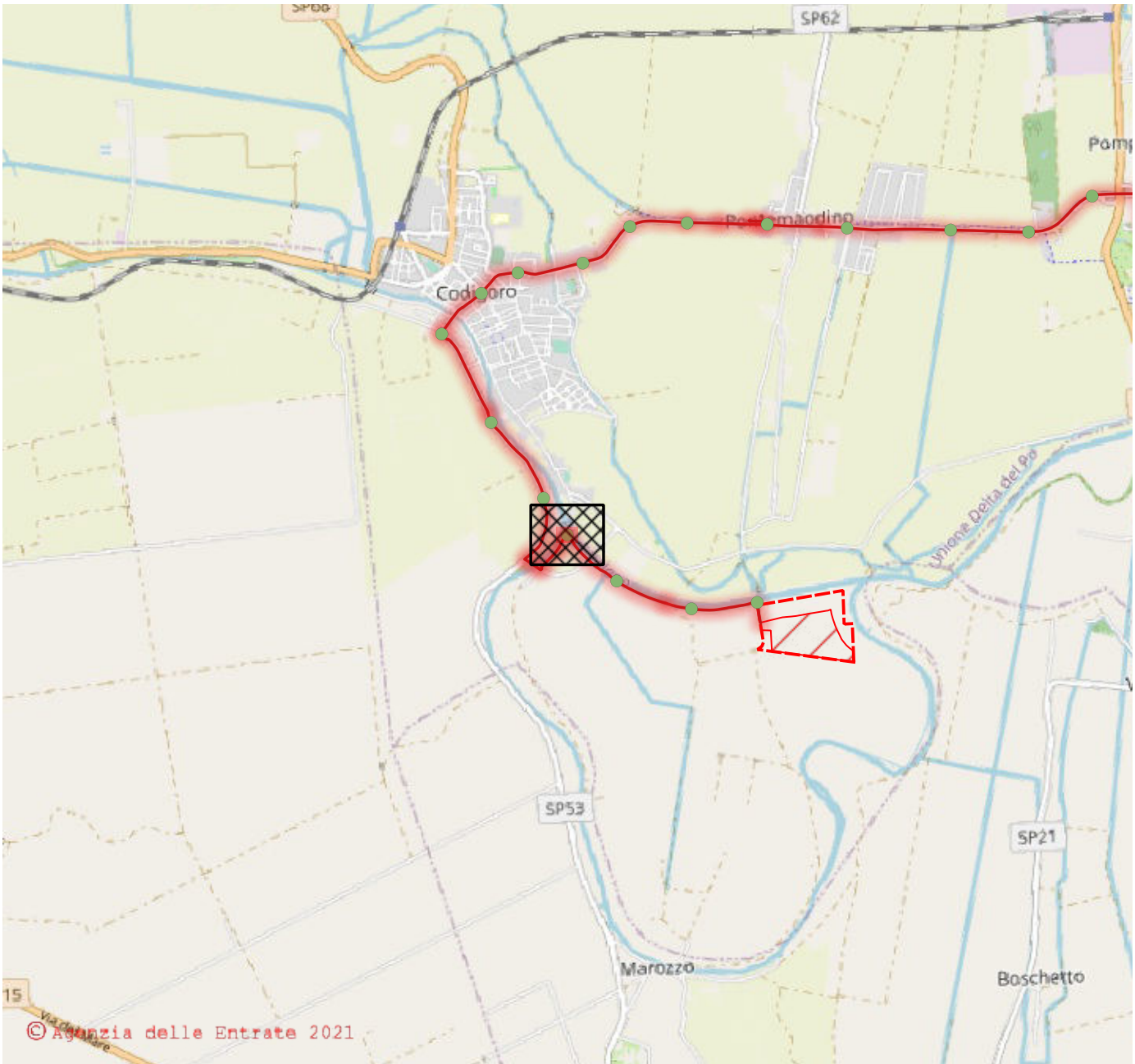
Rev.	Data	Descrizione	Eseguito	Verificato	Approvato
0.0	22/09/2021	Inquadramento	MP	MP/MB	





Si riporta in tavola il percorso del cavidotto, particelle e fogli interessati dal passaggio di esso. Tale mappa è stata creata con l'ausilio di un software applicativo di gestione territoriale QGIS (v. 3.20.3).

COMUNE	FOGLIO	PARTICELLA (e TIPOLOGIA DI SUPERFICIE INTERESSATA)	INTESTATARI	INDIRIZZI
CODIGORO	83	(STRADA)		
	84	(STRADA)		
	84A	(STRADA)		
	85	(STRADA)		
	87	(STRADA)		
	71	(STRADA)		
	89	(STRADA)		
	73	(STRADA)		
	74	(STRADA)		
	92	(STRADA)		
	114	(STRADA)		
	112	(STRADA)		
	111	S55 (SEMINATIVO IRRIGUO)	GATTI ROMANO, GRIGATTI GABRIELLA	VIA CANAL BIANCO-MESOLA, 79, 44026 MESOLA (FE)



**Proponente**

EG SOSTENIBILITA S.r.l.  
VIA DEI PELLEGRINI 22, MILANO  
P.IVA 11616320963 - PEC eg sostenibilita@pec.it

**Progettazione**

Ing. MATTEO BONO  
VIA PER ROVATO 29/C - 25030 ERBUSCO (BS)  
TEL. 0305281283 - EMAIL m.bono@solareng.it  
PEC solareng@pec.solareng.it

**Collaboratori**

Ing. MARCO PASSERI  
VIA PER ROVATO 29/C - 25030 ERBUSCO (BS)  
TEL. 0305281283 - EMAIL m.passeri@solareng.it  
PEC solareng@pec.solareng.it

**Coordinamento progettuale**

SOLAR ENGINEERING S.R.L.  
VIA ILARIA APLI, 4 - 46100 MANTOVA (MN)  
P.IVA 02645550209  
EMAIL solareng@pec.solareng.it

**Titolo elaborato**

PIANO CATASTALE: PARTICELLE INTERESSATE DAL PASSAGGIO DEL TRACCIATO DI RETE

Liv. progettazione	Cod. elaborato	Filenome	Formato	Data	Scala
-	Tav L.7.	-	.pdf		

**Revisioni**

Rev.	Data	Descrizione	Eseguito	Verificato	Approvato
0.0	22/09/2021	Inquadramento	MP	MP/MB	



COMUNE DI CODIGORO (FE)  
REGIONE EMILIA ROMAGNA


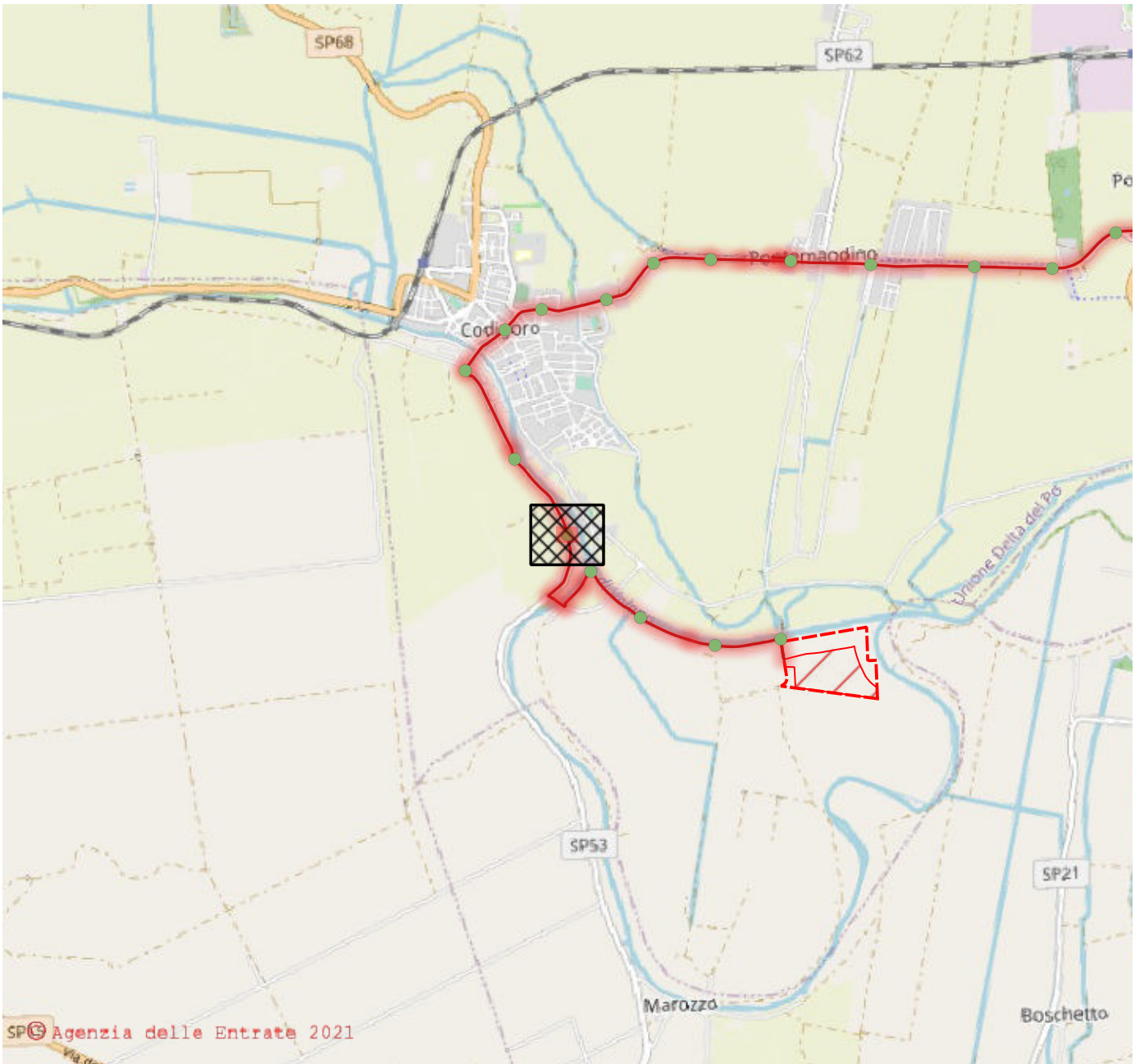






ESTRATTO DELLA VERIFICA DI COMPLETEZZA DOCUMENTALE PRATICA SINADOC n. 20444/2021  
FASCICOLO RER n. 1317/24/2021  
Si riporta in tavola il percorso del cavidotto, particelle e fogli interessati dal passaggio di esso.Tale mappa è stata creata con l'ausilio di un software applicativo di gestione territoriale QGIS (v. 3.20.3).

COMUNE	FOGLIO	PARTICELLA (e TIPOLOGIA DI SUPERFICIE INTERESSATA)	INTESTATARI	INDIRIZZI
CODIGORO	83	-(STRADA)		
	84	-(STRADA)		
	84A	-(STRADA)		
	85	-(STRADA)		
	87	-(STRADA)		
	71	-(STRADA)		
	89	-(STRADA)		
	73	-(STRADA)		
	74	-(STRADA)		
	92	-(STRADA)		
	114	-(STRADA)		
	112	-(STRADA)		
	111	S55 (SEMINATIVO IRRIGUO)	GATTI ROMANO, GRIGATTI GABRIELLA	VIA CANAL BIANCO-MESOLA, 79, 44026 MESOLA (FE)



**Proponente**  
EG SOSTENIBILITA S.r.l.  
VIA DEI PELLEGRINI 22, MILANO  
P.IVA 11616320963 - PEC eg sostenibilita@pec.it

**Progettazione**  
Ing. MATTEO BONO  
VIA PER ROVATO 29/C - 25030 ERBUSCO (BS)  
TEL 0305281283 - EMAIL m.bono@solareng.it  
PEC solareng@pec.solareng.it

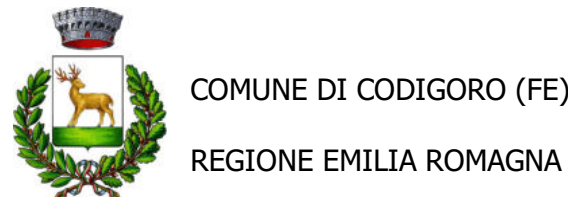
**Collaboratori**  
Ing. MARCO PASSERI  
VIA PER ROVATO 29/C - 25030 ERBUSCO (BS)  
TEL 0305281283 - EMAIL m.passeri@solareng.it  
PEC solareng@pec.solareng.it

**Coordinamento progettuale**  
SOLAR ENGINEERING S.R.L.  
VIA ILARIA APLI, 4 - 46100 MANTOVA (MN)  
P.IVA 02645550209  
EMAIL solareng@pec.solareng.it

**Titolo elaborato**  
PIANO CATASTALE: PARTICELLE INTERESSATE DAL PASSAGGIO DEL TRACCIATO DI RETE

Liv. progettazione	Cod. elaborato	Filename	Formato	Data	Scala
-	Tav L.7. -	.pdf			

Revisioni	Rev.	Data	Descrizione	Eseguito	Verificato	Approvato
	0.0	22/09/2021	Inquadramento	MP	MP/MB	




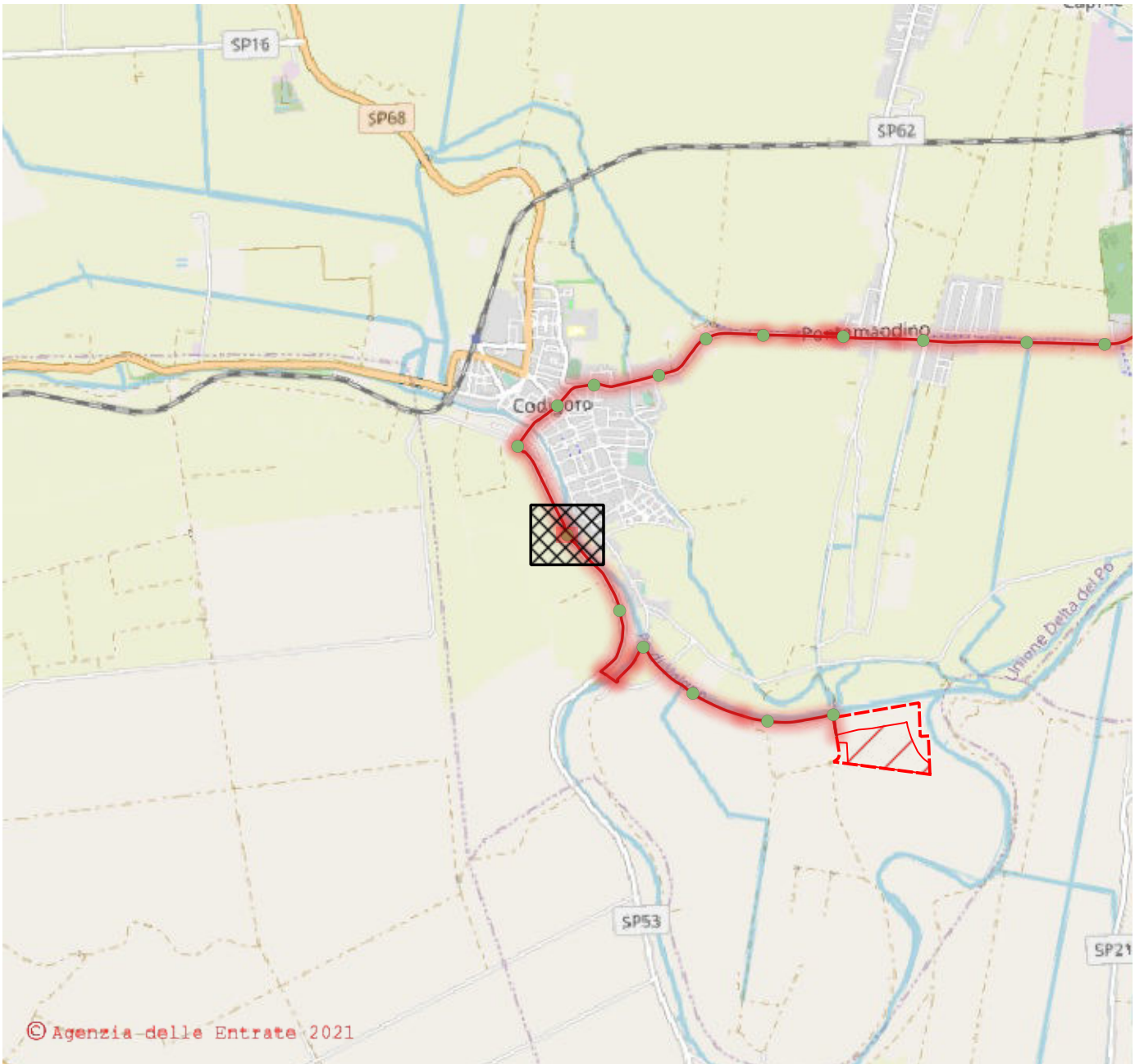




ESTRATTO DELLA VERIFICA DI COMPLETEZZA DOCUMENTALE PRATICA SINADOC n. 20444/2021  
FASCICOLO RER n. 1317/24/2021

Si riporta in tavola il percorso del cavidotto, particelle e fogli interessati dal passaggio di esso.Tale mappa è stata creata con l'ausilio di un software applicativo di gestione territoriale QGIS (v. 3.20.3).

COMUNE	FOGLIO	PARTICELLA (e TIPOLOGIA DI SUPERFICIE INTERESSATA)	INTESTATARI	INDIRIZZI
CODIGORO	83	-(STRADA)		
	84	-(STRADA)		
	84A	-(STRADA)		
	85	-(STRADA)		
	87	-(STRADA)		
	71	-(STRADA)		
	89	-(STRADA)		
	73	-(STRADA)		
	74	-(STRADA)		
	92	-(STRADA)		
	114	-(STRADA)		
	112	-(STRADA)		
	111	S55 (SEMINATIVO IRRIGUO)	GATTI ROMANO, GRIGATTI GABRIELLA	VIA CANAL BIANCO-MESOLA, 79. 44026 MESOLA (FE)



**Proponente**  
EG SOSTENIBILITA S.r.l.  
VIA DEI PELLEGRINI 22, MILANO  
P.IVA 11616320963 - PEC eg sostenibilita@pec.it

**Progettazione**  
Ing. MATTEO BONO  
VIA PER ROVATO 29/C - 25030 ERBUSCO (BS)  
TEL 0305281283 - EMAIL m.bono@solareng.it  
PEC solareng@pec.solareng.it

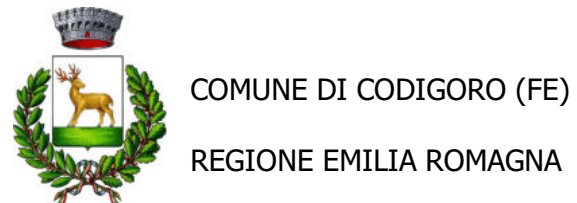
**Collaboratori**  
Ing. MARCO PASSERI  
VIA PER ROVATO 29/C - 25030 ERBUSCO (BS)  
TEL 0305281283 - EMAIL m.passeri@solareng.it  
PEC solareng@pec.solareng.it

**Coordinamento progettuale**  
SOLAR ENGINEERING S.R.L.  
VIA ILARIA APLI, 4 - 46100 MANTOVA (MN)  
P.IVA 02645550209  
EMAIL solareng@pec.solareng.it

**Titolo elaborato**  
PIANO CATASTALE: PARTICELLE INTERESSATE DAL PASSAGGIO DEL TRACCIATO DI RETE

Liv. progettazione	Cod. elaborato	Filename	Formato	Data	Scala
-	Tav L.7. -	.pdf			

Revisioni	Rev.	Data	Descrizione	Eseguito	Verificato	Approvato
	0.0	22/09/2021	Inquadramento	MP	MP/MB	


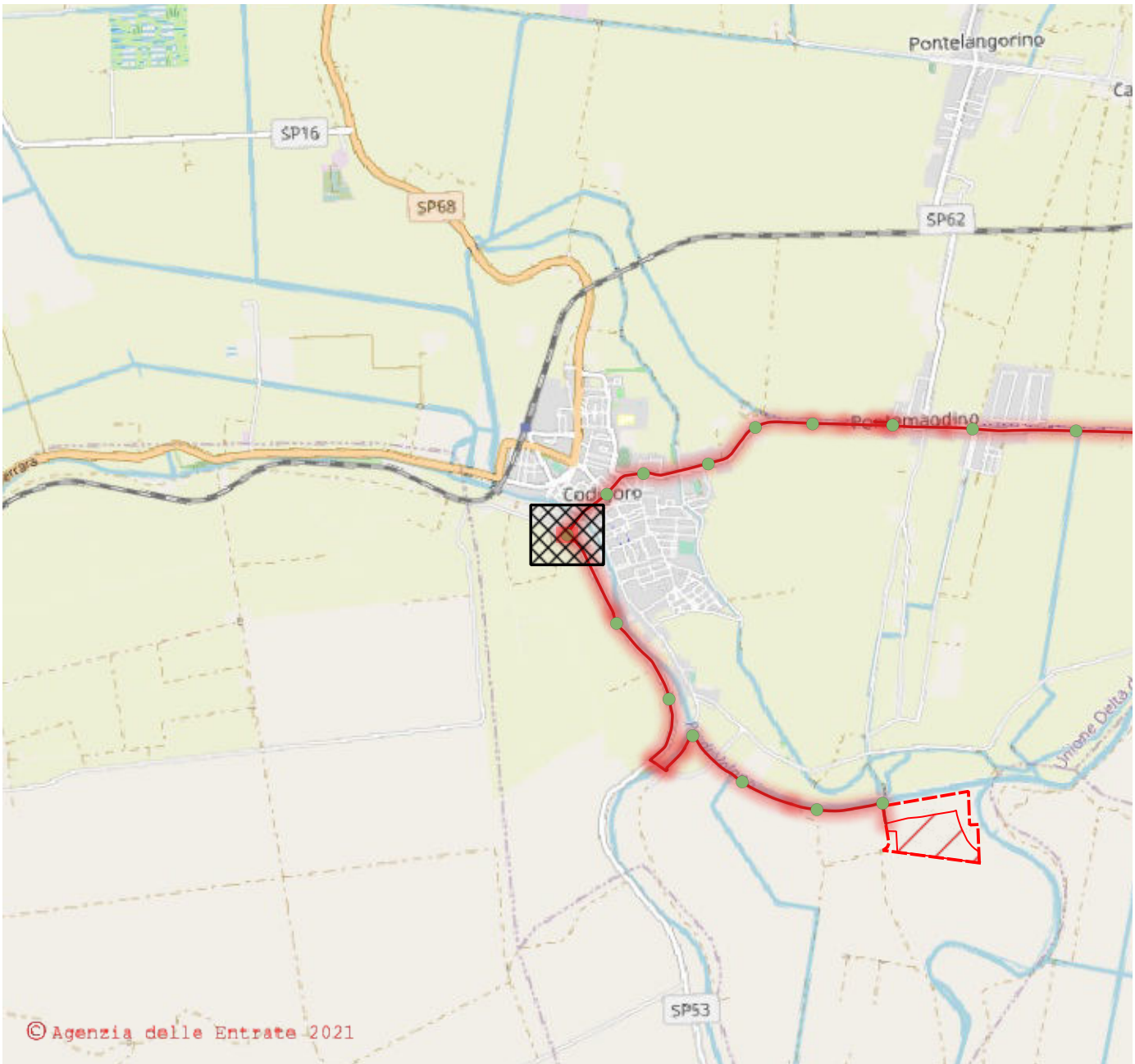






ESTRATTO DELLA VERIFICA DI COMPLETEZZA DOCUMENTALE PRATICA SINADOC n. 20444/2021  
FASCICOLO RER n. 1317/24/2021  
Si riporta in tavola il percorso del cavidotto, particelle e fogli interessati dal passaggio di esso. Tale mappa è stata creata con l'ausilio di un software applicativo di gestione territoriale QGIS (v. 3.20.3).

COMUNE	FOGLIO	PARTICELLA (e TIPOLOGIA DI SUPERFICIE INTERESSATA)	INTESTATARI	INDIRIZZI
CODIGORO	83	(STRADA)		
	84	(STRADA)		
	84A	(STRADA)		
	85	(STRADA)		
	87	(STRADA)		
	71	(STRADA)		
	89	(STRADA)		
	73	(STRADA)		
	74	(STRADA)		
	92	(STRADA)		
	114	(STRADA)		
	112	(STRADA)		
	111	S55 (SEMINATIVO IRRIGUIO)	GATTI ROMANO, GRIGATTI GABRIELLA	VIA CANAL BIANCO-MESOLA, 79, 44026 MESOLA (FE)



**Proponente**  
EG SOSTENIBILITA S.r.l.  
VIA DEI PELLEGRINI 22, MILANO  
P.IVA 11616320963 - PEC eg sostenibilita@pec.it

**Progettazione**  
Ing. MATTEO BONO  
VIA PER ROVATO 29/C - 25030 ERBUSCO (BS)  
TEL 0305281283 - EMAIL m.bono@solareng.it  
PEC solareng@pec.solareng.it

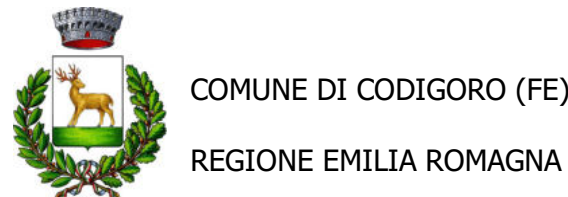
**Collaboratori**  
Ing. MARCO PASSERI  
VIA PER ROVATO 29/C - 25030 ERBUSCO (BS)  
TEL 0305281283 - EMAIL m.passeri@solareng.it  
PEC solareng@pec.solareng.it

**Coordinamento progettuale**  
SOLAR ENGINEERING S.R.L.  
VIA ILARIA APLI, 4 - 46100 MANTOVA (MN)  
P.IVA 02645550209  
EMAIL solareng@pec.solareng.it

**Titolo elaborato**  
PIANO CATASTALE: PARTICELLE INTERESSATE DAL PASSAGGIO DEL TRACCIATO DI RETE


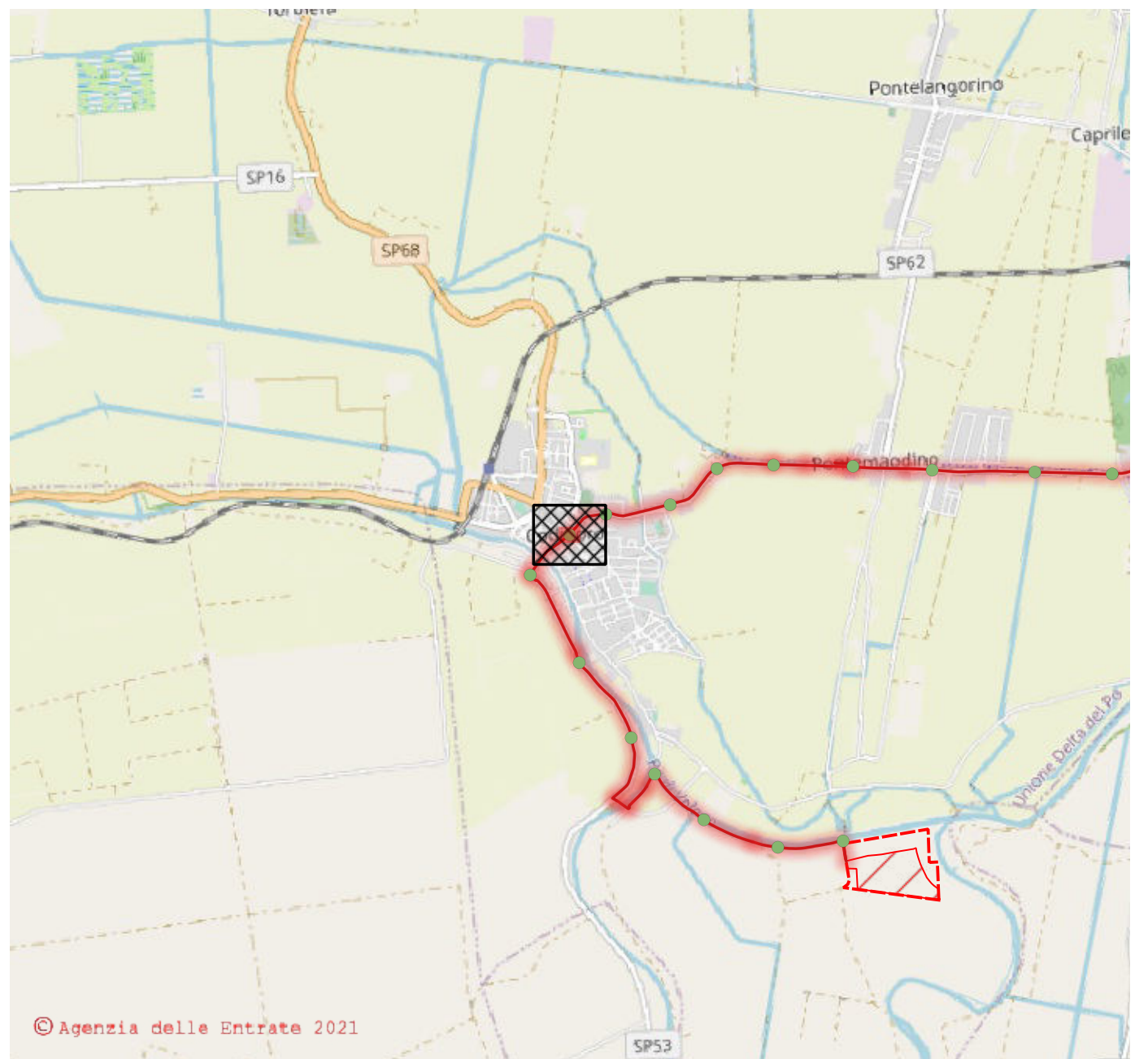
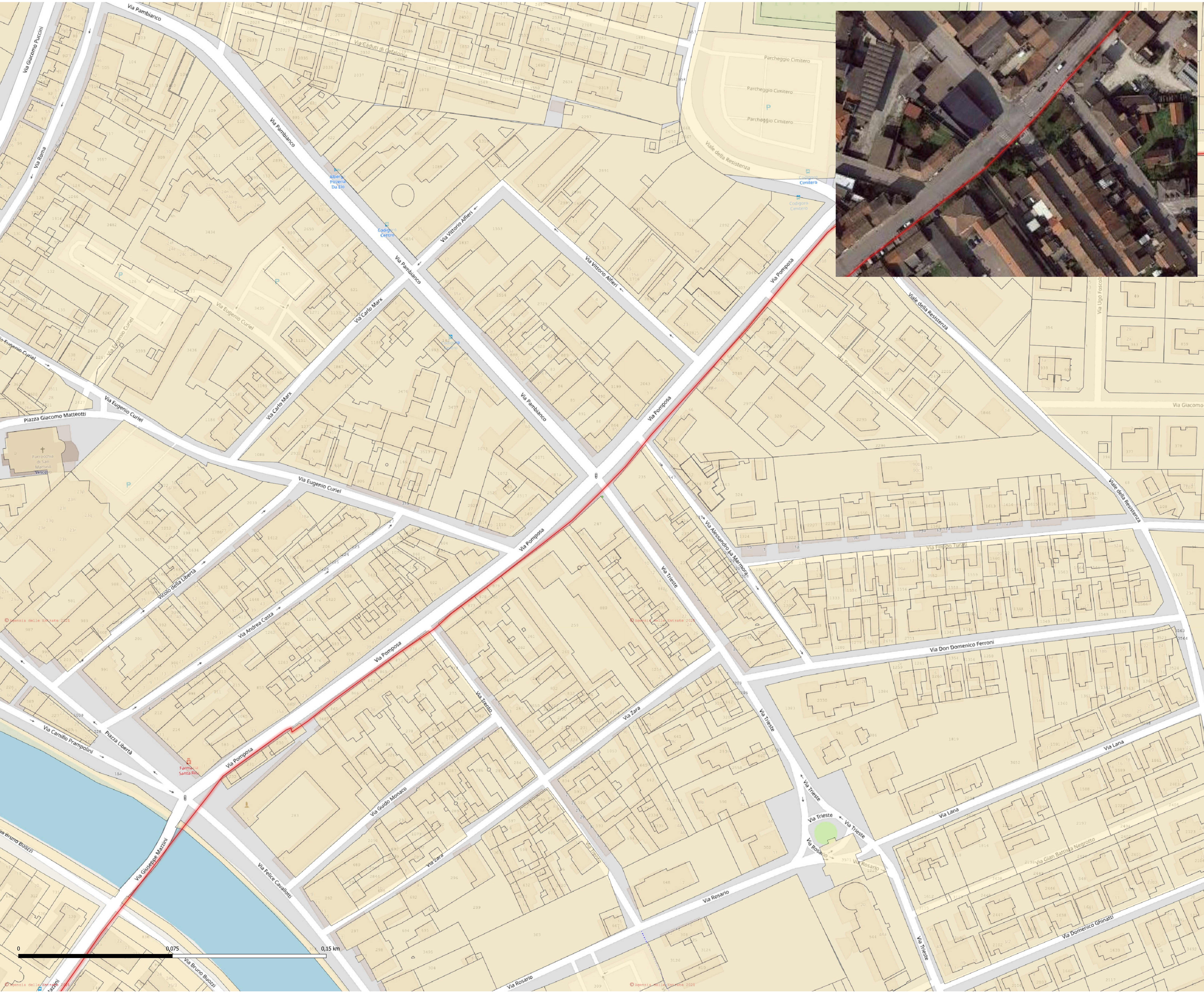
Liv. progettazione	Cod. elaborato	Filename	Formato	Data	Scala
-	Tav L.7. -	.pdf			

Revisioni	Rev.	Data	Descrizione	Eseguito	Verificato	Approvato
	0.0	22/09/2021	Inquadramento	MP	MP/MB	





COMUNE	FOGLIO	PARTICELLA (e TIPOLOGIA DI SUPERFICIE INTERESSATA)	INTESTATARI	INDIRIZZI
CODIGORO	83	- (STRADA)		
	84	- (STRADA)		
	84A	- (STRADA)		
	85	- (STRADA)		
	87	- (STRADA)		
	71	- (STRADA)		
	89	- (STRADA)		
	73	- (STRADA)		
	74	- (STRADA)		
	92	- (STRADA)		
	114	- (STRADA)		
	112	- (STRADA)		
	111	S55 (SEMINATIVO IRRIGUO)	GATTI ROMANO, GRIGATTI GABRIELLA	VIA CANAL BIANCO-MESOLA, 79. 44026 MESOLA (FE)



**Proponente**  
EG SOSTENIBILITA S.r.l.  
VIA DEI PELLEGRINI 22, MILANO  
P.IVA 11616320963 - PEC eg sostenibilita@pec.it

**Progettazione**  
Ing. MATTEO BONO  
VIA PER ROVATO 29/C - 25030 ERBUSCO (BS)  
TEL 0305281283 - EMAIL m.bono@solareng.it  
PEC solareng@pec.solareng.it

**Collaboratori**  
Ing. MARCO PASSERI  
VIA PER ROVATO 29/C - 25030 ERBUSCO (BS)  
TEL 0305281283 - EMAIL m.passeri@solareng.it  
PEC solareng@pec.solareng.it

**Coordinamento progettuale**  
SOLAR ENGINEERING S.R.L.  
VIA ILARIA APLI, 4 - 46100 MANTOVA (MN)  
P.IVA 02645550209  
EMAIL solareng@pec.solareng.it

**Titolo elaborato**  
PIANO CATASTALE: PARTICELLE INTERESSATE DAL PASSAGGIO DEL TRACCIATO DI RETE

Liv. progettazione	Cod. elaborato	Filename	Formato	Data	Scala
-	Tav L.7 -	-	.pdf	-	-

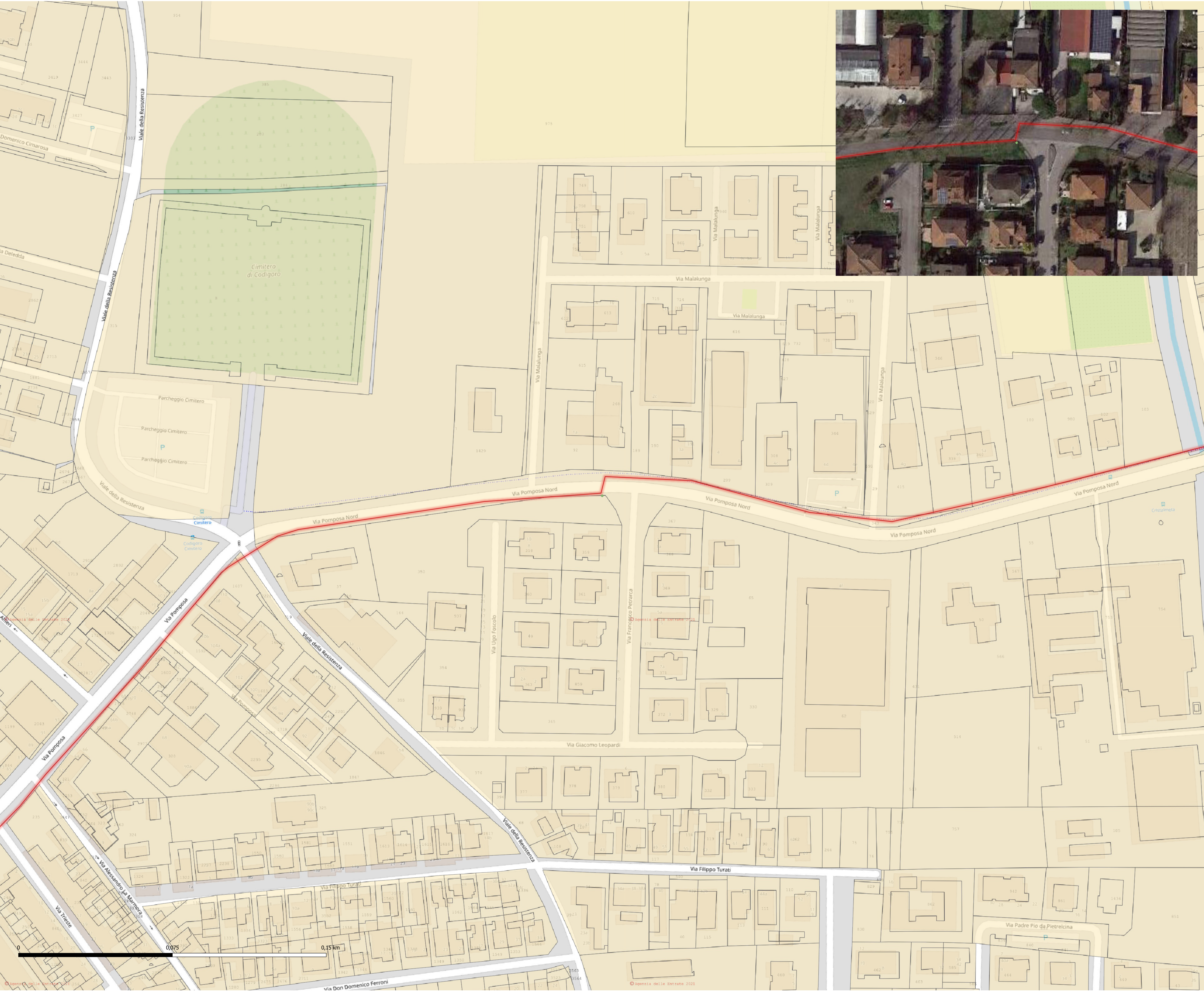
**Revisioni**

Rev.	Data	Descrizione	Eseguito	Verificato	Approvato
0.0	22/09/2021	Inquadramento	MP	MP/MB	

COMUNE DI CODIGORO (FE)  
REGIONE EMILIA ROMAGNA

**enfinity** energy for life


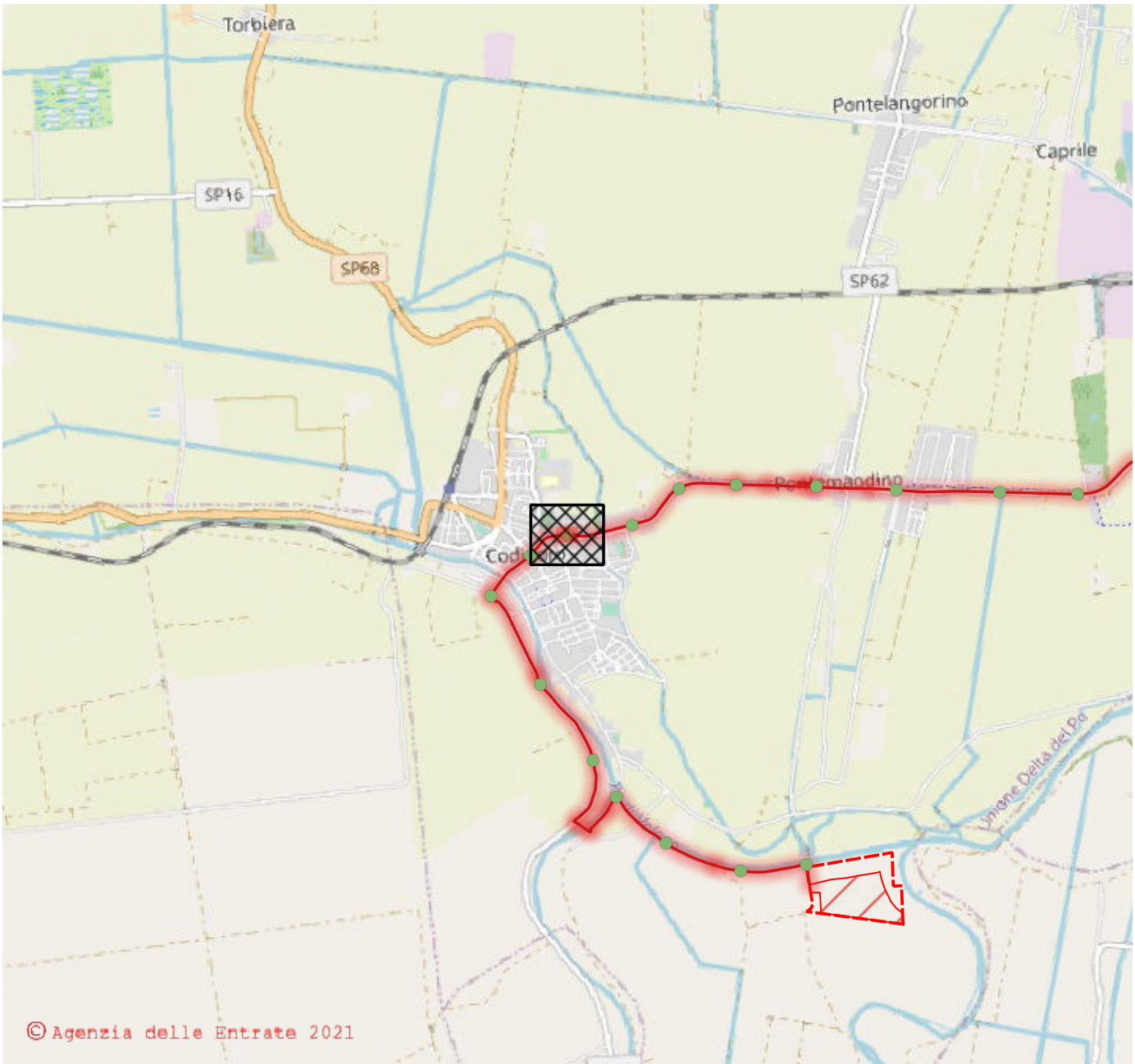




ESTRATTO DELLA VERIFICA DI COMPLETEZZA DOCUMENTALE PRATICA SINADOC n. 20444/2021  
FASCICOLO RER n. 1317/24/2021

Si riporta in tavola il percorso del caviddotto, particelle e fogli interessati dal passaggio di esso. Tale mappa è stata creata con l'ausilio di un software applicativo di gestione territoriale QGIS (v. 3.20.3).

COMUNE	FOGLIO	PARTICELLA (e TIPOLOGIA DI SUPERFICIE INTERESSATA)	INTESTATARI	INDIRIZZI
CODIGORO	83	-(STRADA)		
	84	-(STRADA)		
	84A	-(STRADA)		
	85	-(STRADA)		
	87	-(STRADA)		
	71	-(STRADA)		
	89	-(STRADA)		
	73	-(STRADA)		
	74	-(STRADA)		
	92	-(STRADA)		
	114	-(STRADA)		
	112	-(STRADA)		
	111	S55 (SEMINATIVO IRRIGUO)	GATTI ROMANO, GRIGATTI GABRIELLA	VIA CANAL BIANCO-MESOLA, 79, 44026 MESOLA (FE)



**Proponente**  
EG SOSTENIBILITA S.r.l.  
VIA DEI PELLEGRINI 22, MILANO  
P.IVA 11616320963 - PEC eg sostenibilita@pec.it

**Progettazione**  
Ing. MATTEO BONO  
VIA PER ROVATO 29/C - 25030 ERBUSCO (BS)  
TEL. 0305281283 - EMAIL m.bono@solareng.it  
PEC solareng@pec.solareng.it

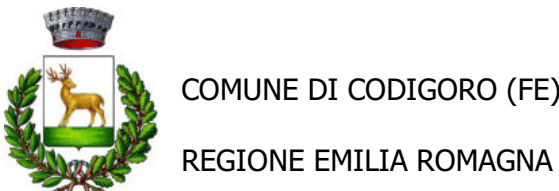
**Collaboratori**  
Ing. MARCO PASSERI  
VIA PER ROVATO 29/C - 25030 ERBUSCO (BS)  
TEL. 0305281283 - EMAIL m.passeri@solareng.it  
PEC solareng@pec.solareng.it

**Coordinamento progettuale**  
SOLAR ENGINEERING S.R.L.  
VIA ILARIA APPI, 4 - 46100 MANTOVA (MN)  
P.IVA 02645550209  
EMAIL solareng@pec.solareng.it

**Titolo elaborato**  
PIANO CATASTALE: PARTICELLE INTERESSATE DAL PASSAGGIO DEL TRACCIATO DI RETE

Liv. progettazione	Cod. elaborato	Filename	Formato	Data	Scala
-	Tav L.7 -	.pdf			

Revisioni	Rev.	Data	Descrizione	Eseguito	Verificato	Approvato
	0.0	22/09/2021	Inquadramento	MP	MP/MB	




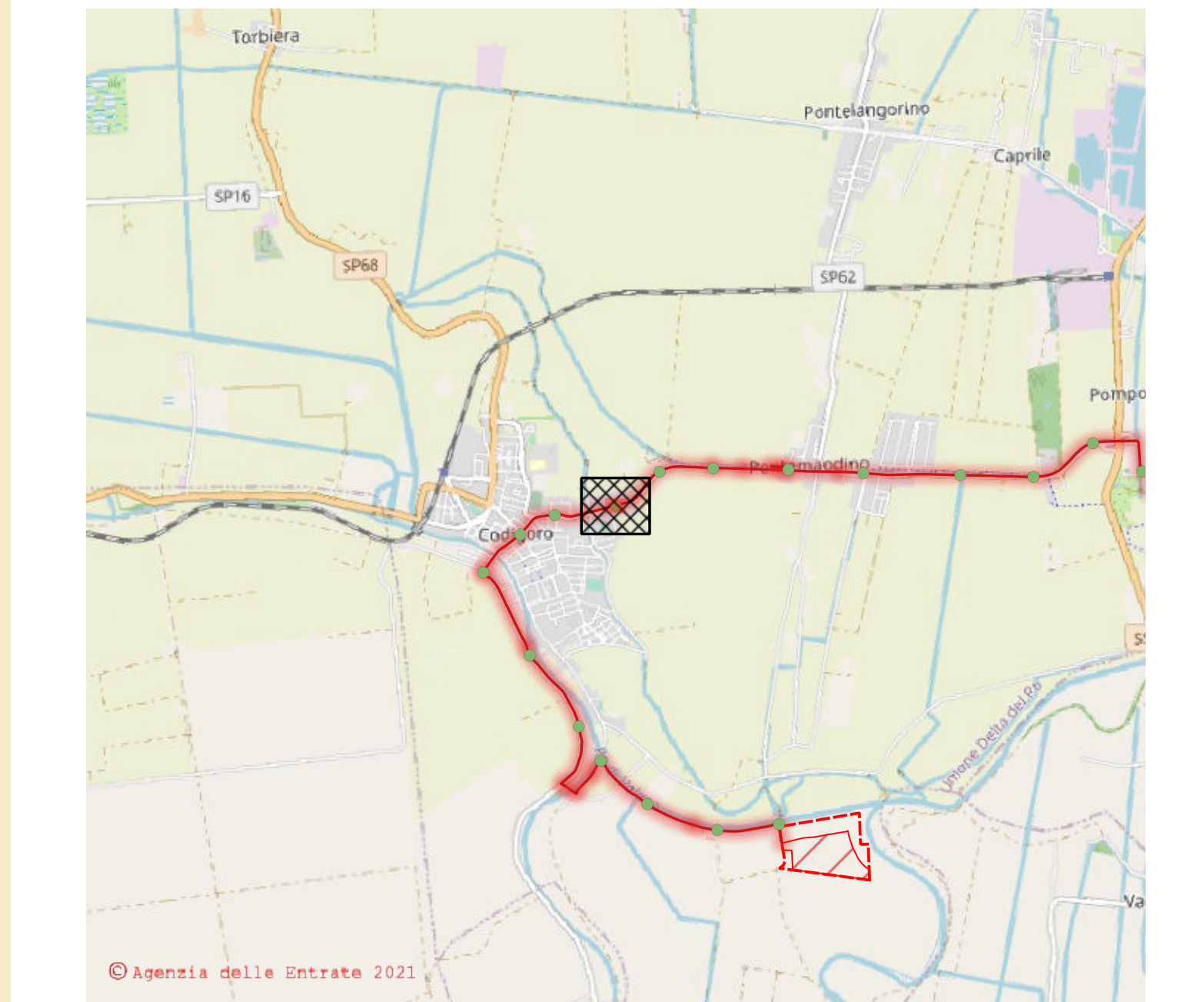




ESTRATTO DELLA VERIFICA DI COMPLETEZZA DOCUMENTALE PRATICA SINADOC n. 20444/2021  
FASCICOLO RER n. 1317/24/2021

Si riporta in tavola il percorso del cavidotto, particelle e fogli interessati dal passaggio di esso. Tale mappa è stata creata con l'ausilio di un software applicativo di gestione territoriale QGIS (v. 3.20.3).

COMUNE	FOGLIO	PARTICELLA (e TIPOLOGIA DI SUPERFICIE INTERESSATA)	INTESTATARI	INDIRIZZI
CODIGORO	83	-(STRADA)		
	84	-(STRADA)		
	84A	-(STRADA)		
	85	-(STRADA)		
	87	-(STRADA)		
	71	-(STRADA)		
	89	-(STRADA)		
	73	-(STRADA)		
	74	-(STRADA)		
	92	-(STRADA)		
	114	-(STRADA)		
	112	-(STRADA)		
	111	555 (SEMINATIVO IRRIGUO)	GATTI ROMANO, GRIGATTI GABRIELLA	VIA CANAL BIANCO-MESOLA, 79. 44026 MESOLA (FE)



**Proponente**  
EG SOSTENIBILITA S.r.l.  
VIA DEI PELLEGRINI 22, MILANO  
P.IVA 11616320963 - PEC eg sostenibilita@pec.it

**Progettazione**  
Ing. MATTEO BONO  
VIA PER ROVATO 29/C - 25030 ERBUSCO (BS)  
TEL 0305281283 - EMAIL m.bono@solareng.it  
PEC solareng@pec.solareng.it

**Collaboratori**  
Ing. MARCO PASSERI  
VIA PER ROVATO 29/C - 25030 ERBUSCO (BS)  
TEL 0305281283 - EMAIL m.passeri@solareng.it  
PEC solareng@pec.solareng.it

**Coordinamento progettuale**  
SOLAR ENGINEERING S.R.L.  
VIA ILARIA APLI, 4 - 46100 MANTOVA (MN)  
P.IVA 02645550209  
EMAIL solareng@pec.solareng.it

**Titolo elaborato**  
PIANO CATASTALE: PARTICELLE INTERESSATE DAL PASSAGGIO DEL TRACCIATO DI RETE

Liv. progettazione	Cod. elaborato	Filename	Formato	Data	Scala
-	Tav L.7. -	.pdf			

**Revisions**


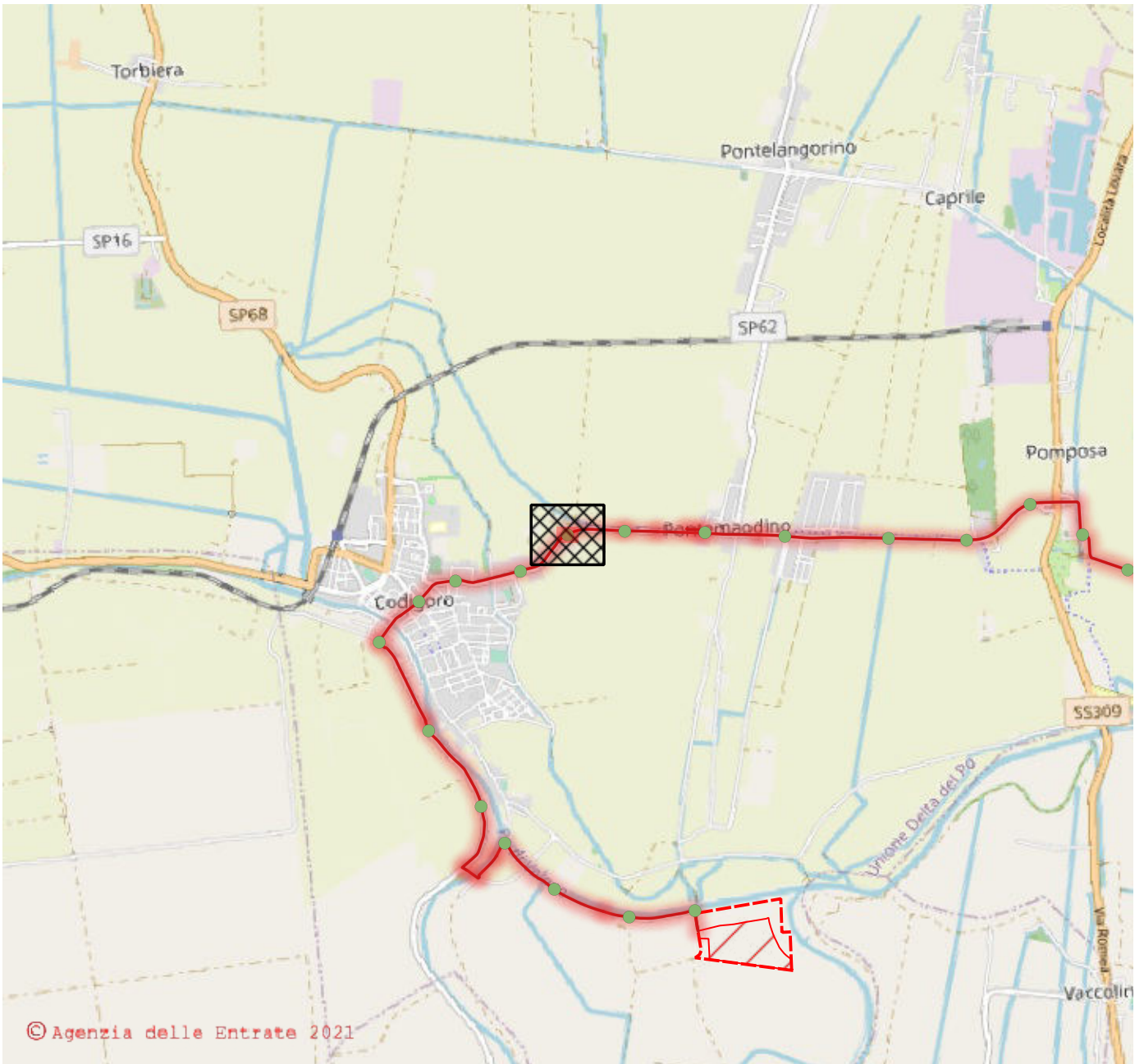
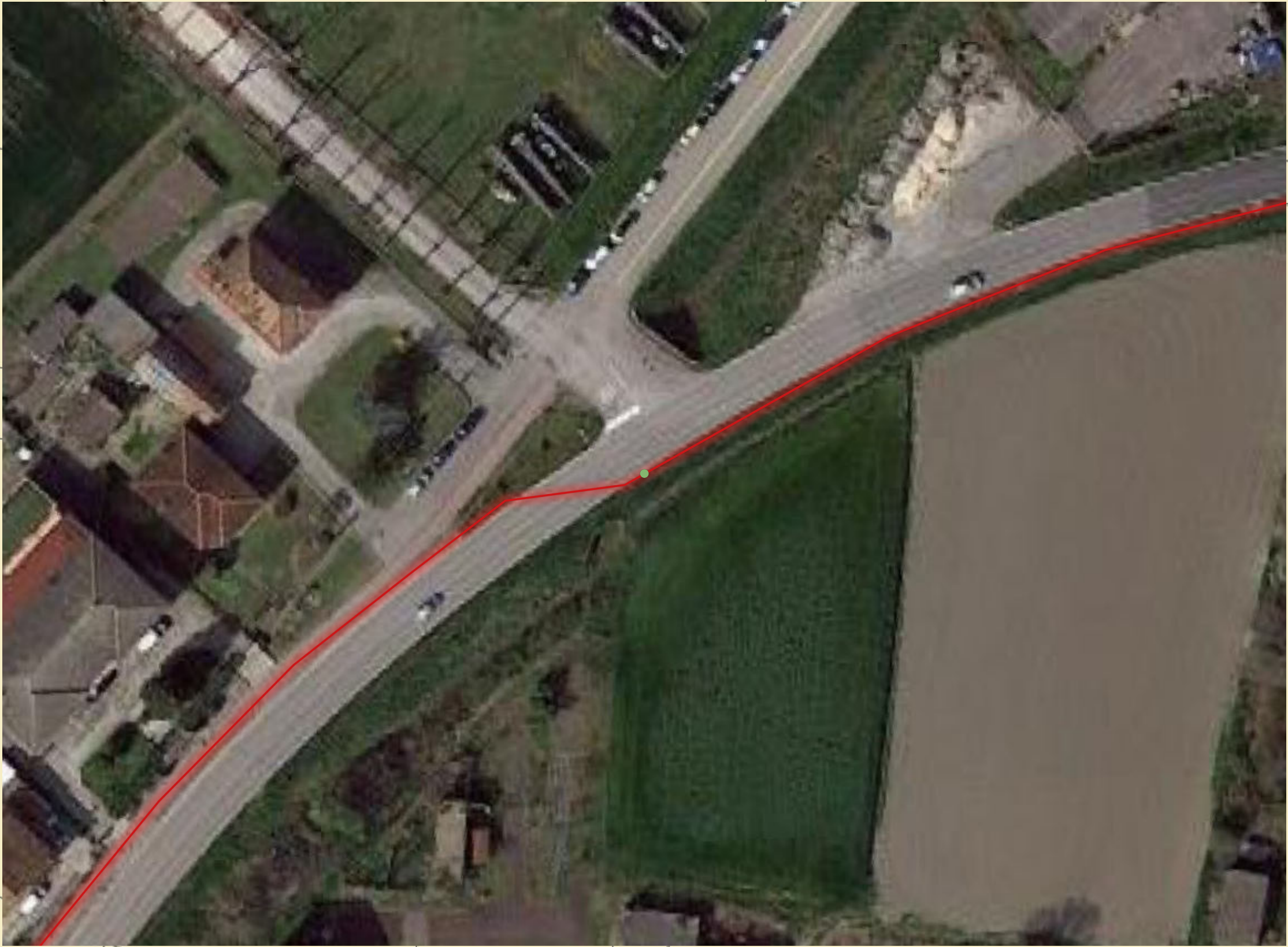
Rev.	Data	Descrizione	Eseguito	Verificato	Approvato
0.0	22/09/2021	Inquadramento	MP	MP/MB	

COMUNE DI CODIGORO (FE)  
REGIONE EMILIA ROMAGNA



Si riporta in tavola il percorso del cavidotto, particelle e fogli interessati dal passaggio di esso. Tale mappa è stata creata con l'ausilio di un software applicativo di gestione territoriale QGIS (v. 3.20.3).

COMUNE	FOGLIO	PARTICELLA (e TIPOLOGIA DI SUPERFICIE INTERESSATA)	INTESTATARI	INDIRIZZI
CODIGORO	83	-(STRADA)		
	84	-(STRADA)		
	84A	-(STRADA)		
	85	-(STRADA)		
	87	-(STRADA)		
	71	-(STRADA)		
	89	-(STRADA)		
	73	-(STRADA)		
	74	-(STRADA)		
	92	-(STRADA)		
	114	-(STRADA)		
	112	-(STRADA)		
	111	S55 (SEMINATIVO IRRIGUO)	GATTI ROMANO, GRIGATTI GABRIELLA	VIA CANAL BIANCO-MESOLA, 79, 44026 MESOLA (FE)



**Proponente**  
EG SOSTENIBILITA S.r.l.  
VIA DEI PELLEGRINI 22, MILANO  
P.IVA 11616320963 - PEC eg sostenibilita@pec.it

**Progettazione**  
Ing. MATTEO BONO  
VIA PER ROVATO 29/C - 25030 ERBUSCO (BS)  
TEL 0305281283 - EMAIL m.bono@solareng.it  
PEC solareng@pec.solareng.it

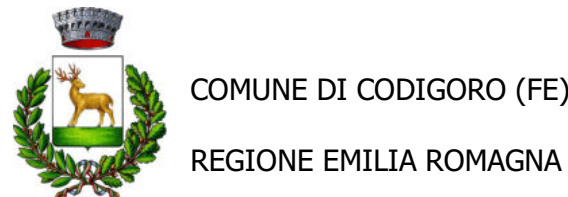
**Collaboratori**  
Ing. MARCO PASSERI  
VIA PER ROVATO 29/C - 25030 ERBUSCO (BS)  
TEL 0305281283 - EMAIL m.passeri@solareng.it  
PEC solareng@pec.solareng.it

**Coordinamento progettuale**  
SOLAR ENGINEERING S.R.L.  
VIA ILARIA APLI, 4 - 46100 MANTOVA (MN)  
P.IVA 02645550209  
EMAIL solareng@pec.solareng.it

**Titolo elaborato**  
PIANO CATASTALE: PARTICELLE INTERESSATE DAL PASSAGGIO DEL TRACCIATO DI RETE

Liv. progettazione	Cod. elaborato	Filename	Formato	Data	Scala
-	Tav L.7. -	.pdf			

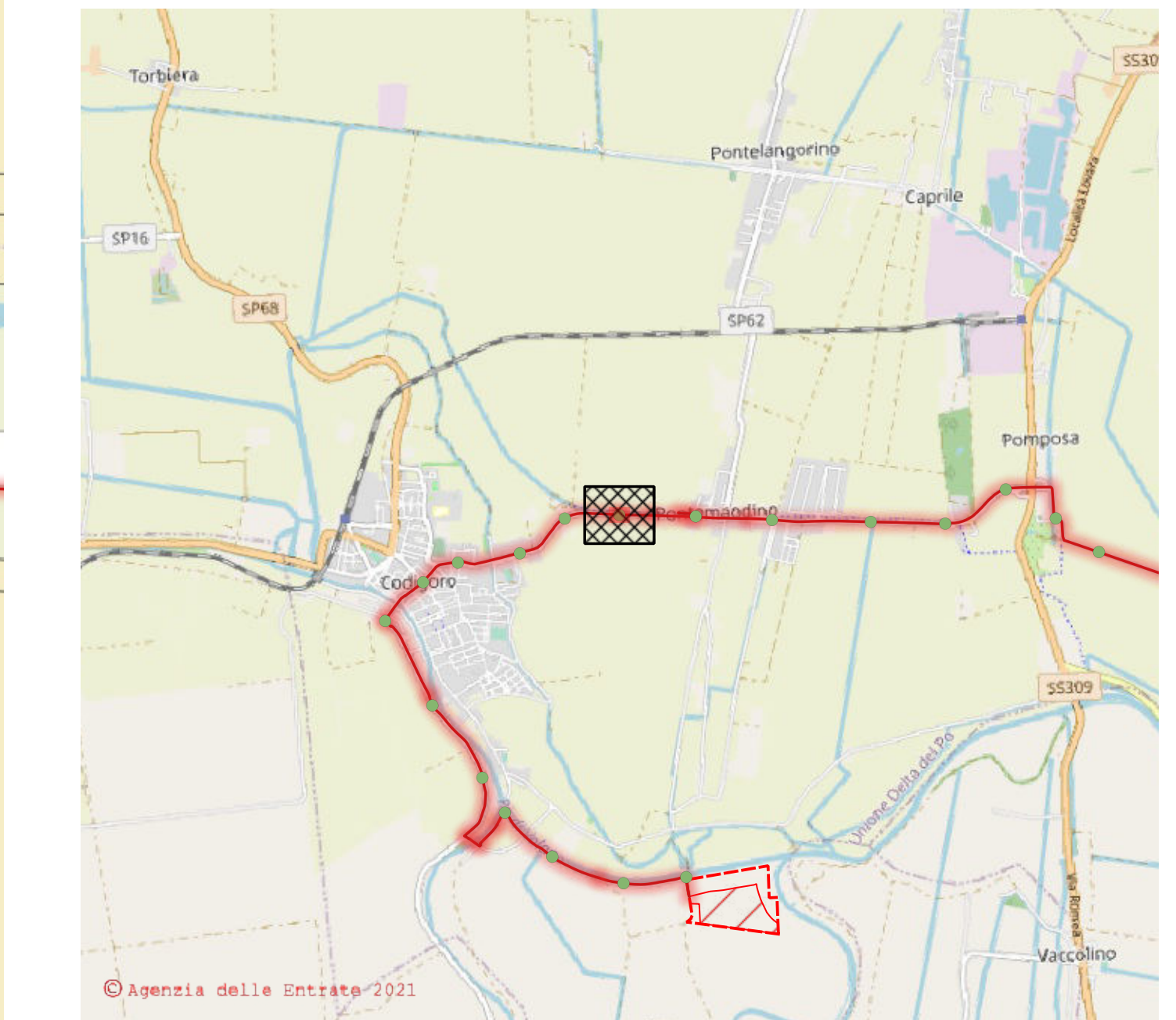
Revisioni					
Rev.	Data	Descrizione	Eseguito	Verificato	Approvato
0.0	22/09/2021	Inquadramento	MP	MP/MB	







COMUNE	FOGLIO	PARTICELLA (e TIPOLOGIA DI SUPERFICIE INTERESSATA)	INTESTATARI	INDIRIZZI
CODIGORO	83	(STRADA)		
	84	(STRADA)		
	84A	(STRADA)		
	85	(STRADA)		
	87	(STRADA)		
	71	(STRADA)		
	89	(STRADA)		
	73	(STRADA)		
	74	(STRADA)		
	92	(STRADA)		
	114	(STRADA)		
	112	(STRADA)		
	111	555 (SEMINATIVO IRRIGUO)	GATTI ROMANO, GRIGATTI GABRIELLA	VIA CANAL BIANCO-MESOLA, 79, 44026 MESOLA (FE)



**Proponente**  
EG SOSTENIBILITA S.r.l.  
VIA DEI PELLEGRINI 22, MILANO  
P.IVA 11616320963 - PEC eg sostenibilita@pec.it

**Progettazione**  
Ing. MATTEO BONO  
VIA PER ROVATO 29/C - 25030 ERBUSCO (BS)  
TEL 0305281283 - EMAIL m.bono@solareng.it  
PEC solareng@pec.solareng.it

**Collaboratori**  
Ing. MARCO PASSERI  
VIA PER ROVATO 29/C - 25030 ERBUSCO (BS)  
TEL 0305281283 - EMAIL m.passeri@solareng.it  
PEC solareng@pec.solareng.it

**Coordinamento progettuale**  
SOLAR ENGINEERING S.R.L.  
VIA ILARIA APLI, 4 - 46100 MANTOVA (MN)  
P.IVA 02645550209  
EMAIL solareng@pec.solareng.it

**Titolo elaborato**  
PIANO CATASTALE: PARTICELLE INTERESSATE DAL PASSAGGIO DEL TRACCIATO DI RETE

Liv. progettazione	Cod. elaborato	Filename	Formato	Data	Scala
-	Tav L.7.	-	.pdf		

**Revisioni**

Rev.	Data	Descrizione	Eseguito	Verificato	Approvato
0.0	22/09/2021	Inquadramento	MP	MP/MB	

COMUNE DI CODIGORO (FE)  
REGIONE EMILIA ROMAGNA


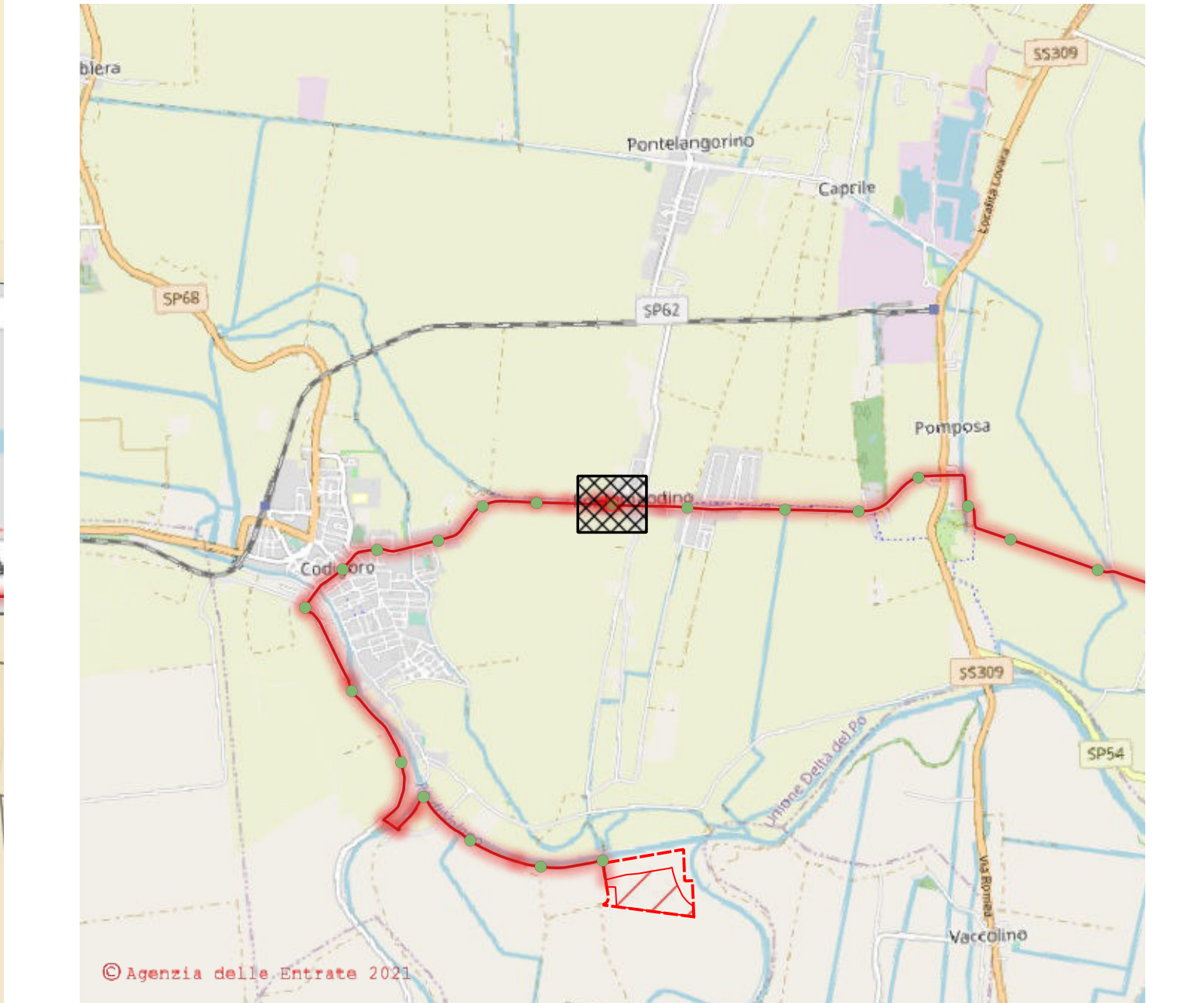
**enfinity** energy for life





ESTRATTO DELLA VERIFICA DI COMPLETEZZA DOCUMENTALE PRATICA SINADOC n. 20444/2021  
FASCICOLO RER n. 1317/24/2021  
Si riporta in tavola il percorso del cavidotto, particelle e fogli interessati dal passaggio di esso.Tale mappa è stata creata con l'ausilio di un software applicativo di gestione territoriale QGIS (v. 3.20.3).

COMUNE	FOGLIO	PARTICELLA (e TIPOLOGIA DI SUPERFICIE INTERESSATA)	INTESTATARI	INDIRIZZI
CODIGORO	83	-(STRADA)		
	84	-(STRADA)		
	84A	-(STRADA)		
	85	-(STRADA)		
	87	-(STRADA)		
	71	-(STRADA)		
	89	-(STRADA)		
	73	-(STRADA)		
	74	-(STRADA)		
	92	-(STRADA)		
	114	-(STRADA)		
	112	-(STRADA)		
	111	S55 (SEMINATIVO IRRIGUO)	GATTI ROMANO, GRIGATTI GABRIELLA	VIA CANAL BIANCO-MESOLA, 79, 44026 MESOLA (FE)



**Proponente**  
EG SOSTENIBILITA S.r.l.  
VIA DEI PELLEGRINI 22, MILANO  
P.IVA 11616320963 - PEC eg sostenibilita@pec.it

**Progettazione**  
Ing. MATTEO BONO  
VIA PER ROVATO 29/C - 25030 ERBUSCO (BS)  
TEL 0305281283 - EMAIL m.bono@solareng.it  
PEC solareng@pec.solareng.it

**Collaboratori**  
Ing. MARCO PASSERI  
VIA PER ROVATO 29/C - 25030 ERBUSCO (BS)  
TEL 0305281283 - EMAIL m.passeri@solareng.it  
PEC solareng@pec.solareng.it

**Coordinamento progettuale**  
SOLAR ENGINEERING S.R.L.  
VIA ILARIA APLI, 4 - 46100 MANTOVA (MN)  
P.IVA 02645550209  
EMAIL solareng@pec.solareng.it

**Titolo elaborato**  
PIANO CATASTALE: PARTICELLE INTERESSATE DAL PASSAGGIO DEL TRACCIATO DI RETE  
Liv. progettazione    Cod. elaborato    Filename    Formato    Data    Scala  
-    Tav L.7. -    .pdf

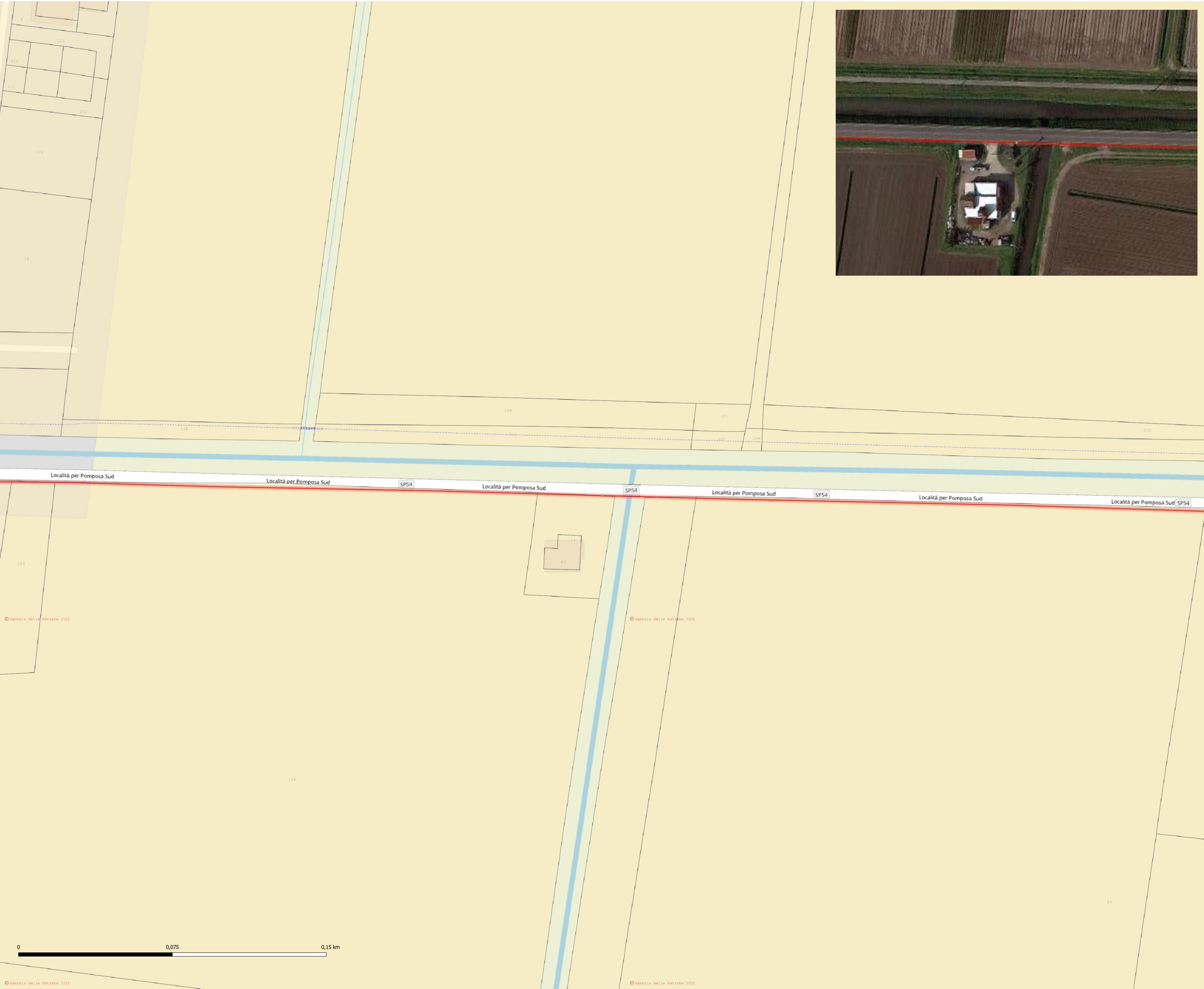
**Revisioni**  
Rev.    Data    Descrizione    Eseguito    Verificato    Approvato  
0.0    22/09/2021    Inquadramento    MP    MP/MB

COMUNE DI CODIGORO (FE)  
REGIONE EMILIA ROMAGNA





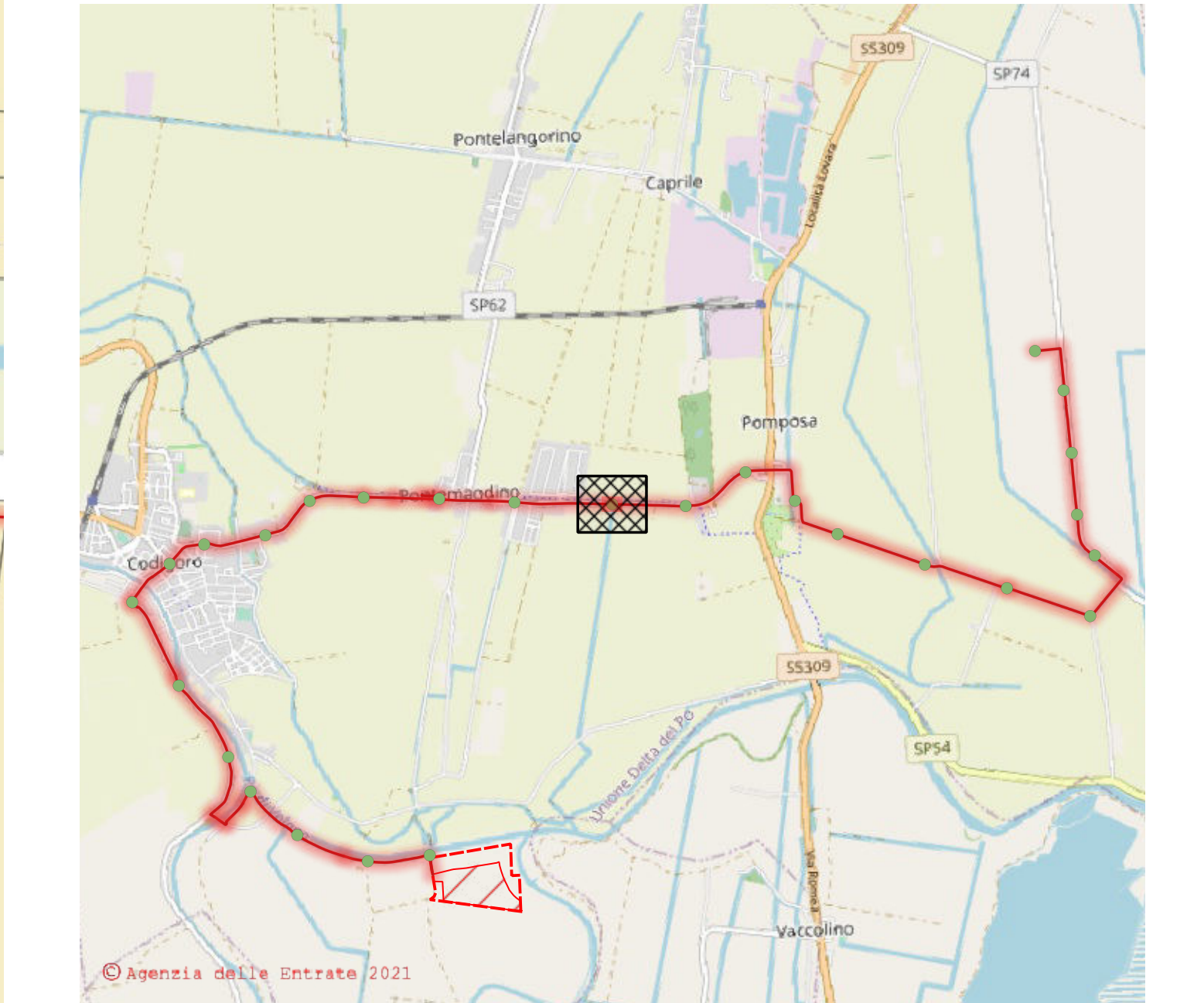




ESTRATTO DELLA VERIFICA DI COMPLETEZZA DOCUMENTALE PRATICA SINADOC n. 20444/2021  
FASCICOLO RER n. 1317/24/2021

Si riporta in tavola il percorso del cavidotto, particelle e fogli interessati dal passaggio di esso. Tale mappa è stata creata con l'ausilio di un software applicativo di gestione territoriale QGIS (v. 3.20.3).

COMUNE	FOGLIO	PARTICELLA (e TIPOLOGIA DI SUPERFICIE INTERESSATA)	INTESTATARI	INDIRIZZI
CODIGORO	83	- (STRADA)		
	84	- (STRADA)		
	84A	- (STRADA)		
	85	- (STRADA)		
	87	- (STRADA)		
	71	- (STRADA)		
	89	- (STRADA)		
	73	- (STRADA)		
	74	- (STRADA)		
	92	- (STRADA)		
	114	- (STRADA)		
	112	- (STRADA)		
	111	S55 (SEMINATIVO IRRIGUO)	GATTI ROMANO, GRIGATTI GABRIELLA	VIA CANAL BIANCO-MESOLA, 79, 44026 MESOLA (FE)



**Proponente**  
EG SOSTENIBILITA S.r.l.  
VIA DEI PELLEGRINI 22, MILANO  
P.IVA 11616320963 - PEC eg sostenibilita@pec.it

**Progettazione**  
Ing. MATTEO BONO  
VIA PER ROVATO 29/C - 25030 ERBUSCO (BS)  
TEL 0305281283 - EMAIL m.bono@solareng.it  
PEC solareng@pec.solareng.it

**Collaboratori**  
Ing. MARCO PASSERI  
VIA PER ROVATO 29/C - 25030 ERBUSCO (BS)  
TEL 0305281283 - EMAIL m.passeri@solareng.it  
PEC solareng@pec.solareng.it

**Coordinamento progettuale**  
SOLAR ENGINEERING S.R.L.  
VIA ILARIA APLI, 4 - 46100 MANTOVA (MN)  
P.IVA 02645550209  
EMAIL solareng@pec.solareng.it

**Titolo elaborato**  
PIANO CATASTALE: PARTICELLE INTERESSATE DAL PASSAGGIO DEL TRACCIATO DI RETE  

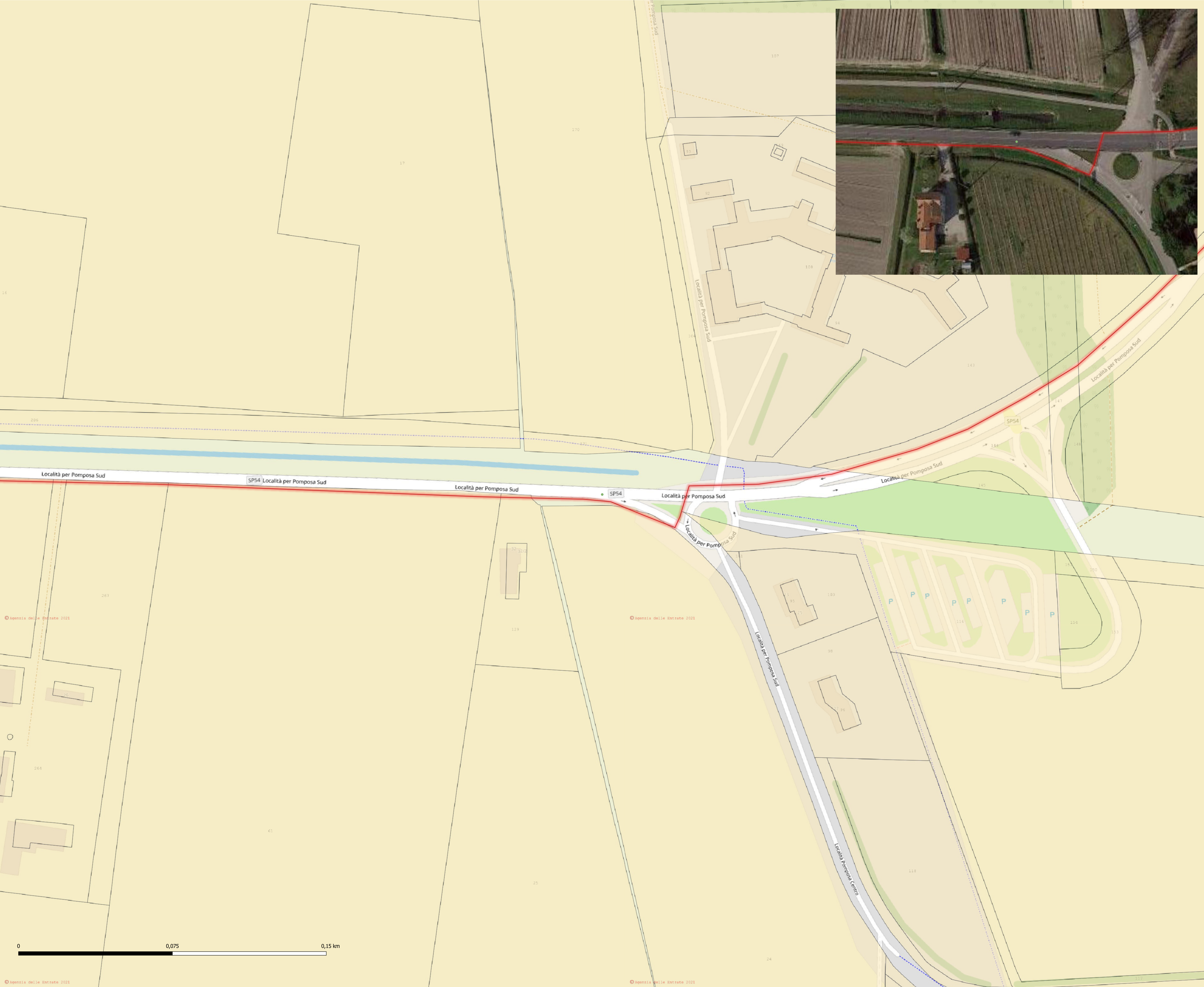
Liv. progettazione	Cod. elaborato	Filename	Formato	Data	Scala
-	Tav L.7. -	.pdf			

**Revisioni**  

Rev.	Data	Descrizione	Eseguito	Verificato	Approvato
0.0	22/09/2021	Inquadramento	MP	MP/MB	


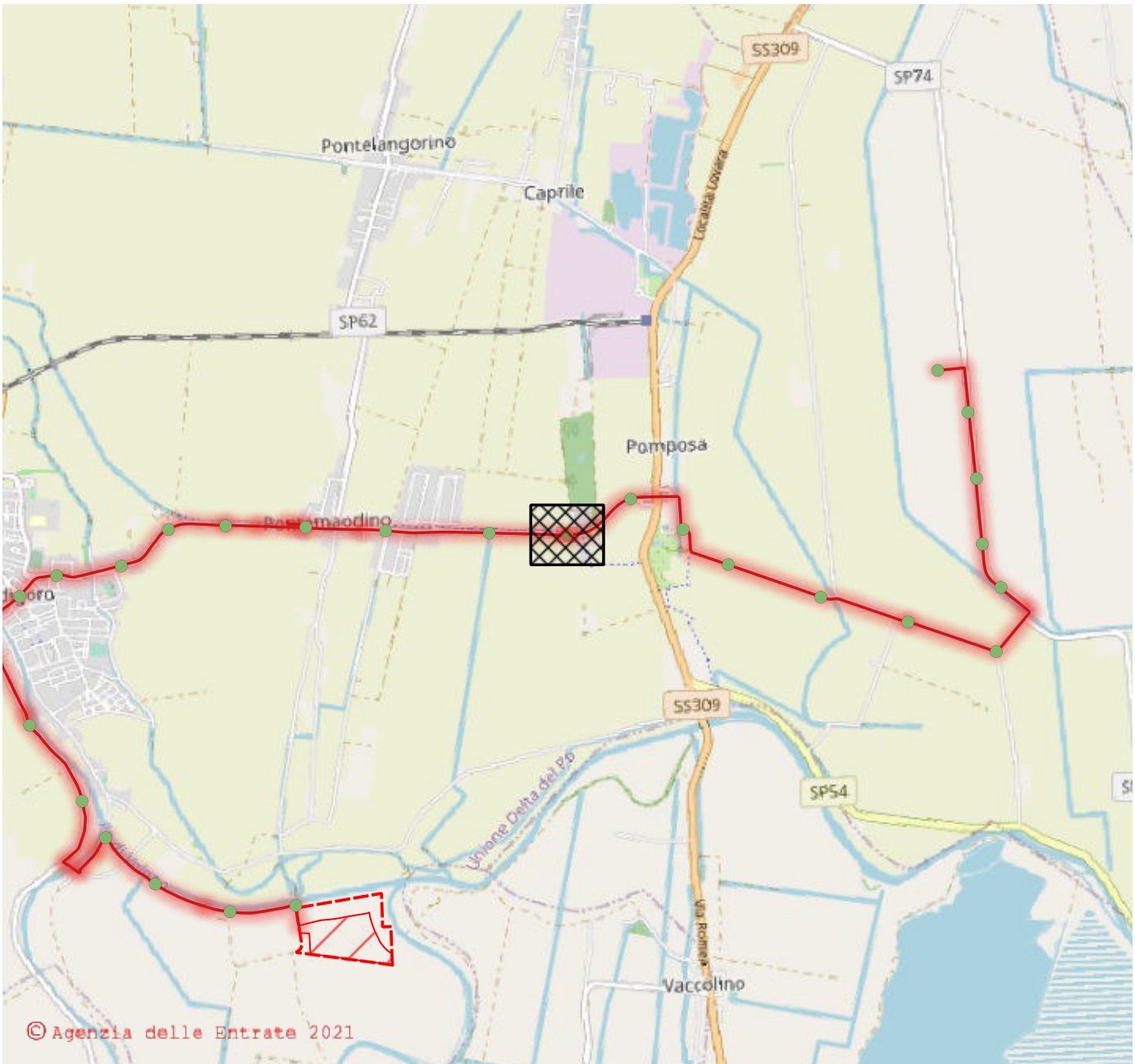
COMUNE DI CODIGORO (FE)  
REGIONE EMILIA ROMAGNA





ESTRATTO DELLA VERIFICA DI COMPLETEZZA DOCUMENTALE PRATICA SINADOC n. 20444/2021  
FASCICOLO RER n. 1317/24/2021  
Si riporta in tavola il percorso del cavidotto, particelle e fogli interessati dal passaggio di esso.Tale mappa è stata creata con l'ausilio di un software applicativo di gestione territoriale QGIS (v. 3.20.3).

COMUNE	FOGLIO	PARTICELLA (e TIPOLOGIA DI SUPERFICIE INTERESSATA)	INTESTATARI	INDIRIZZI
CODIGORO	83	-(STRADA)		
	84	-(STRADA)		
	84A	-(STRADA)		
	85	-(STRADA)		
	87	-(STRADA)		
	71	-(STRADA)		
	89	-(STRADA)		
	73	-(STRADA)		
	74	-(STRADA)		
	92	-(STRADA)		
	114	-(STRADA)		
	112	-(STRADA)		
	111	S55 (SEMINATIVO IRRIGUO)	GATTI ROMANO, GRIGATTI GABRIELLA	VIA CANAL BIANCO-MESOLA, 79, 44026 MESOLA (FE)



**Proponente**  
EG SOSTENIBILITA S.r.l.  
VIA DEI PELLEGRINI 22, MILANO  
P.IVA 11616320963 - PEC eg sostenibilita@pec.it

**Progettazione**  
Ing. MATTEO BONO  
VIA PER ROVATO 29/C - 25030 ERBUSCO (BS)  
TEL 0305281283 - EMAIL m.bono@solareng.it  
PEC solareng@pec.solareng.it

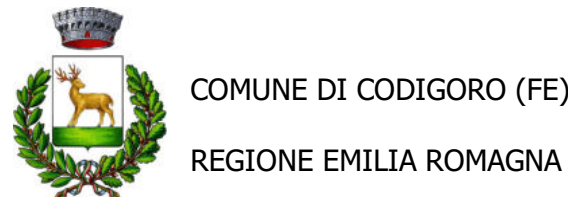
**Collaboratori**  
Ing. MARCO PASSERI  
VIA PER ROVATO 29/C - 25030 ERBUSCO (BS)  
TEL 0305281283 - EMAIL m.passeri@solareng.it  
PEC solareng@pec.solareng.it

**Coordinamento progettuale**  
SOLAR ENGINEERING S.R.L.  
VIA ILARIA APLI, 4 - 46100 MANTOVA (MN)  
P.IVA 02645550209  
EMAIL solareng@pec.solareng.it

**Titolo elaborato**  
PIANO CATASTALE: PARTICELLE INTERESSATE DAL PASSAGGIO DEL TRACCIATO DI RETE

Liv. progettazione	Cod. elaborato	Filename	Formato	Data	Scala
-	Tav L.7. -	.pdf			


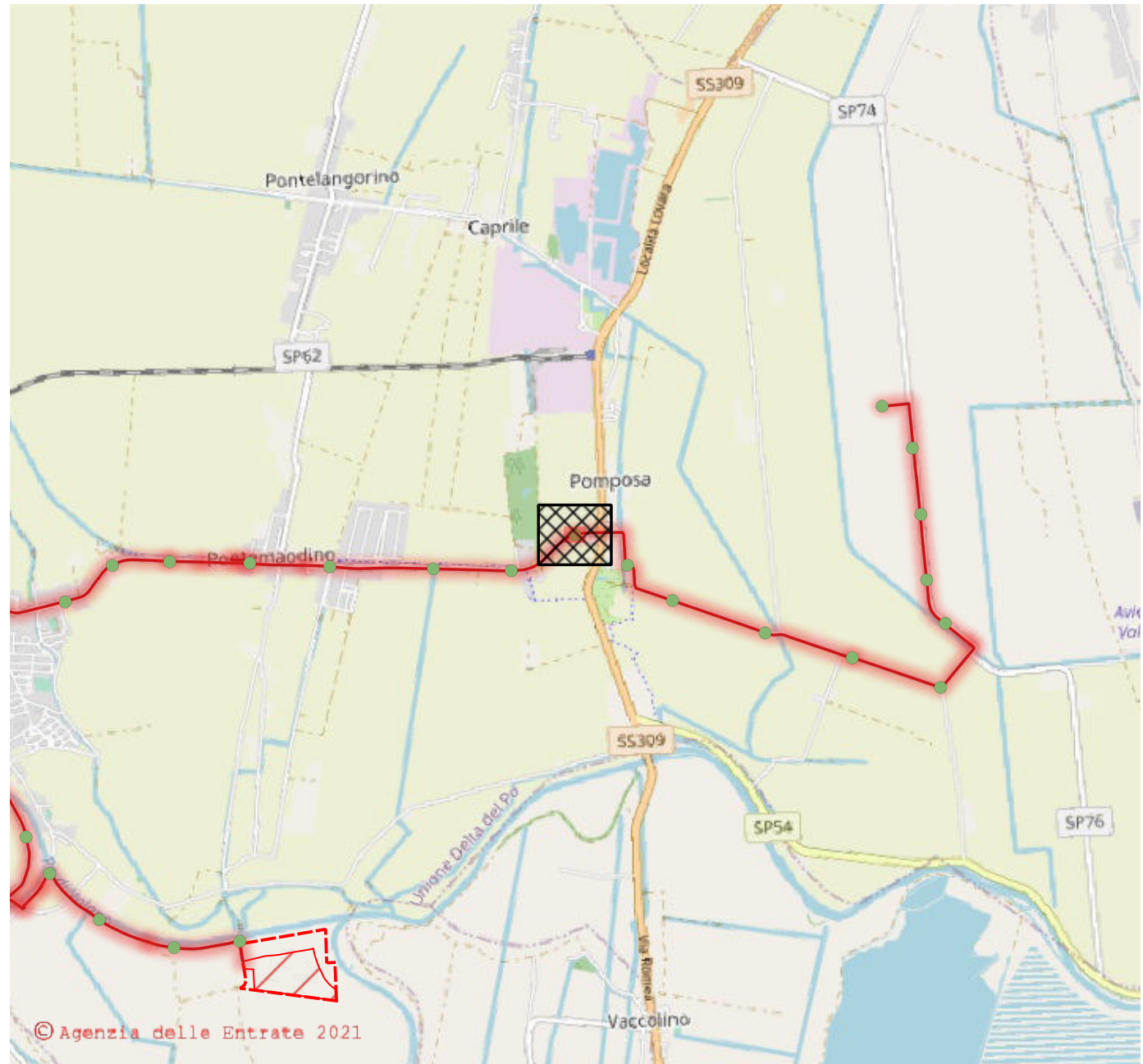
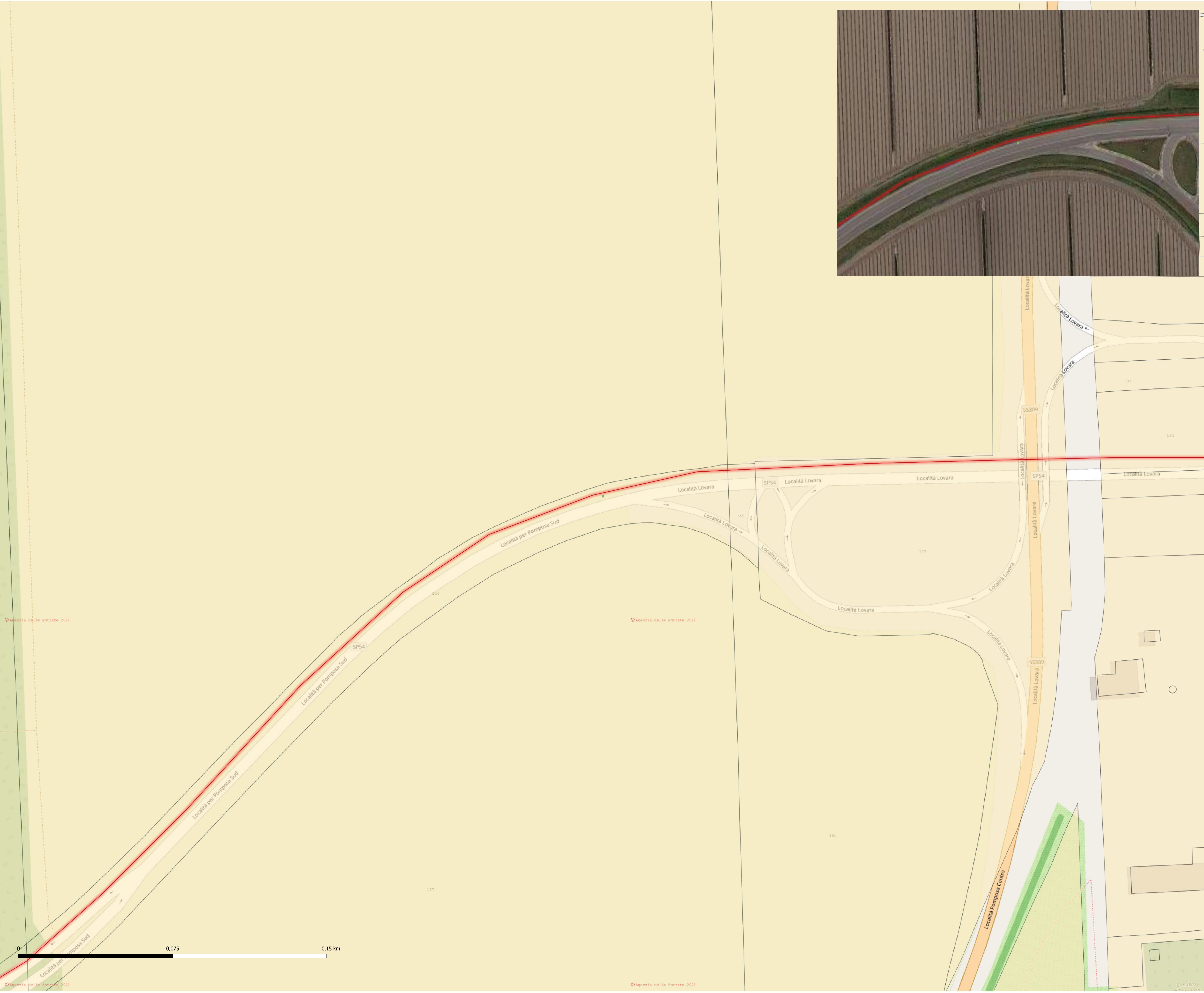
Revisioni					
Rev.	Data	Descrizione	Eseguito	Verificato	Approvato
0.0	22/09/2021	Inquadramento	MP	MP/MB	





Si riporta in tavola il percorso del cavidotto, particelle e fogli interessati dal passaggio di esso.Tale mappa è stata creata con l'ausilio di un software applicativo di gestione territoriale QGIS (v. 3.20.3).

COMUNE	FOGLIO	PARTICELLA (e TIPOLOGIA DI SUPERFICIE INTERESSATA)	INTESTATARI	INDIRIZZI
CODIGORO	83	-(STRADA)		
	84	-(STRADA)		
	84A	-(STRADA)		
	85	-(STRADA)		
	87	-(STRADA)		
	71	-(STRADA)		
	89	-(STRADA)		
	73	-(STRADA)		
	74	-(STRADA)		
	92	-(STRADA)		
	114	-(STRADA)		
	112	-(STRADA)		
	111	S55 (SEMINATIVO IRRIGUO)	GATTI ROMANO, GRIGATTI GABRIELLA	VIA CANAL BIANCO-MESOLA, 79, 44026 MESOLA (FE)



**Proponente**  
EG SOSTENIBILITA S.r.l.  
VIA DEI PELLEGRINI 22, MILANO  
P.IVA 11616320963 - PEC eg sostenibilita@pec.it

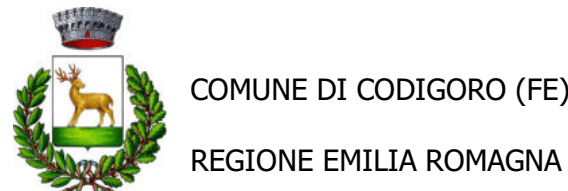
**Progettazione**  
Ing. MATTEO BONO  
VIA PER ROVATO 29/C - 25030 ERBUSCO (BS)  
TEL 0305281283 - EMAIL m.bono@solareng.it  
PEC solareng@pec.solareng.it

**Collaboratori**  
Ing. MARCO PASSERI  
VIA PER ROVATO 29/C - 25030 ERBUSCO (BS)  
TEL 0305281283 - EMAIL m.passeri@solareng.it  
PEC solareng@pec.solareng.it

**Coordinamento progettuale**  
SOLAR ENGINEERING S.R.L.  
VIA ILARIA APLI, 4 - 46100 MANTOVA (MN)  
P.IVA 02645550209  
EMAIL solareng@pec.solareng.it

Titolo elaborato					
PIANO CATASTALE: PARTICELLE INTERESSATE DAL PASSAGGIO DEL TRACCIATO DI RETE					
Liv. progettazione	Cod. elaborato	Filename	Formato	Data	Scala
-	Tav L.7.	-	.pdf		

Revisioni					
Rev.	Data	Descrizione	Eseguito	Verificato	Approvato
0.0	22/09/2021	Inquadramento	MP	MP/MB	


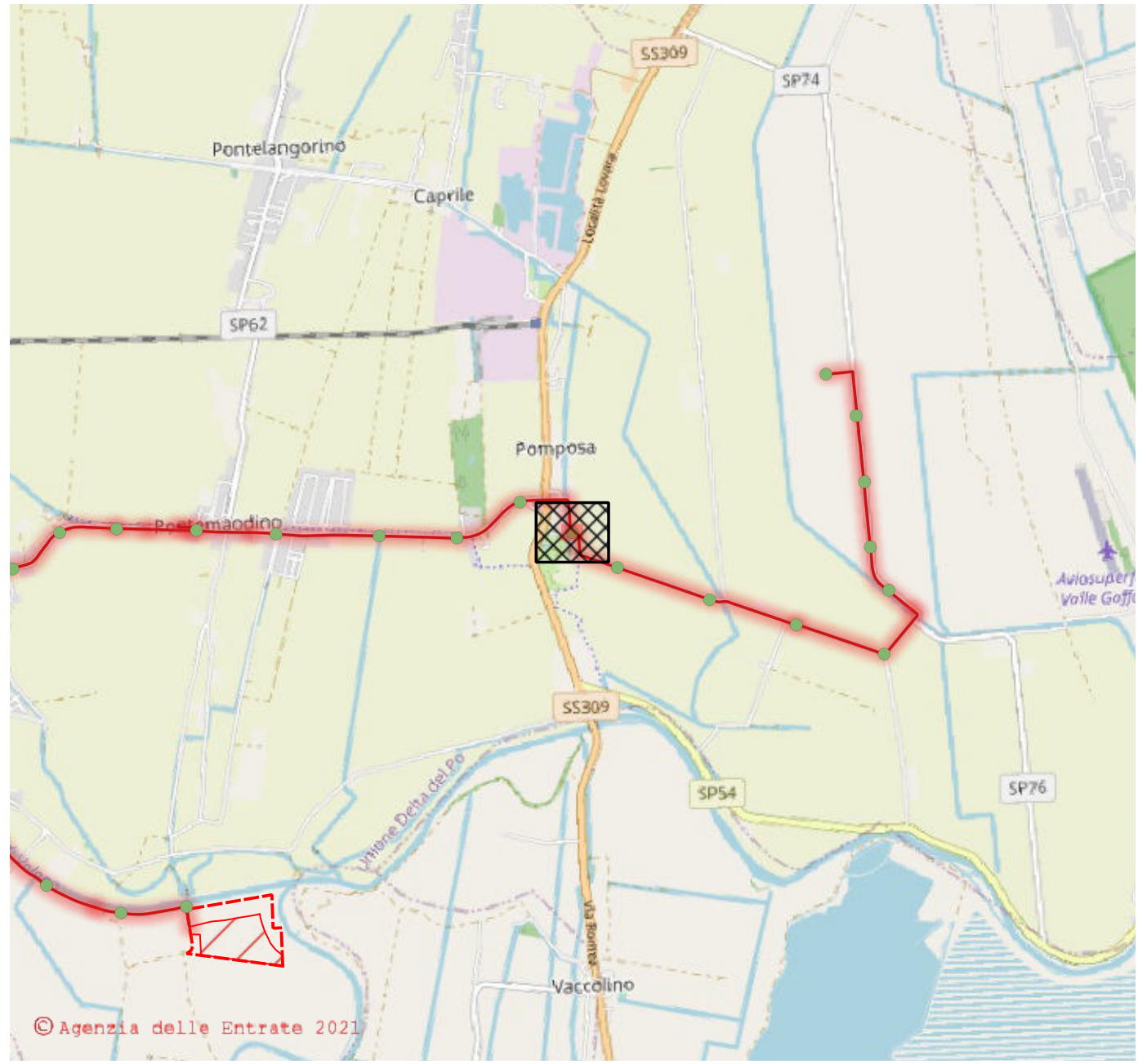






Si riporta in tavola il percorso del cavidotto, particelle e fogli interessati dal passaggio di esso. Tale mappa è stata creata con l'ausilio di un software applicativo di gestione territoriale QGIS (v. 3.20.3).

COMUNE	FOGLIO	PARTICELLA (e TIPOLOGIA DI SUPERFICIE INTERESSATA)	INTESTATARI	INDIRIZZI
CODIGORO	83	- (STRADA)		
	84	- (STRADA)		
	84A	- (STRADA)		
	85	- (STRADA)		
	87	- (STRADA)		
	71	- (STRADA)		
	89	- (STRADA)		
	73	- (STRADA)		
	74	- (STRADA)		
	92	- (STRADA)		
	114	- (STRADA)		
	112	- (STRADA)		
	111	S55 (SEMINATIVO IRRIGUO)	GATTI ROMANO, GRIGATTI GABRIELLA	VIA CANAL BIANCO-MESOLA, 79, 44026 MESOLA (FE)



**Proponente**  
EG SOSTENIBILITA S.r.l.  
VIA DEI PELLEGRINI 22, MILANO  
P.IVA 11616320963 - PEC eg sostenibilita@pec.it

**Progettazione**  
Ing. MATTEO BONO  
VIA PER ROVATO 29/C - 25030 ERBUSCO (BS)  
TEL. 0305281283 - EMAIL m.bono@solareng.it  
PEC solareng@pec.solareng.it

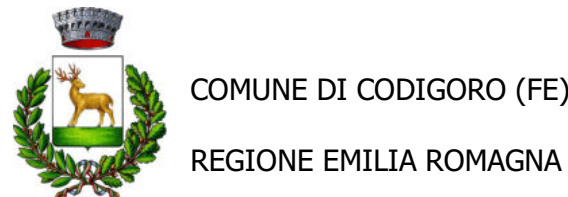
**Collaboratori**  
Ing. MARCO PASSERI  
VIA PER ROVATO 29/C - 25030 ERBUSCO (BS)  
TEL. 0305281283 - EMAIL m.passeri@solareng.it  
PEC solareng@pec.solareng.it

**Coordinamento progettuale**  
SOLAR ENGINEERING S.R.L.  
VIA ILARIA APLI, 4 - 46100 MANTOVA (MN)  
P.IVA 02645550209  
EMAIL solareng@pec.solareng.it

**TITOLO ELABORATO**  
PIANO CATASTALE: PARTICELLE INTERESSATE DAL PASSAGGIO DEL TRACCIATO DI RETE

Liv. progettazione	Cod. elaborato	Filename	Formato	Data	Scala
-	Tav L.7. -	.pdf			

Revisioni	Rev.	Data	Descrizione	Eseguito	Verificato	Approvato
	0.0	22/09/2021	Inquadramento	MP	MP/MB	



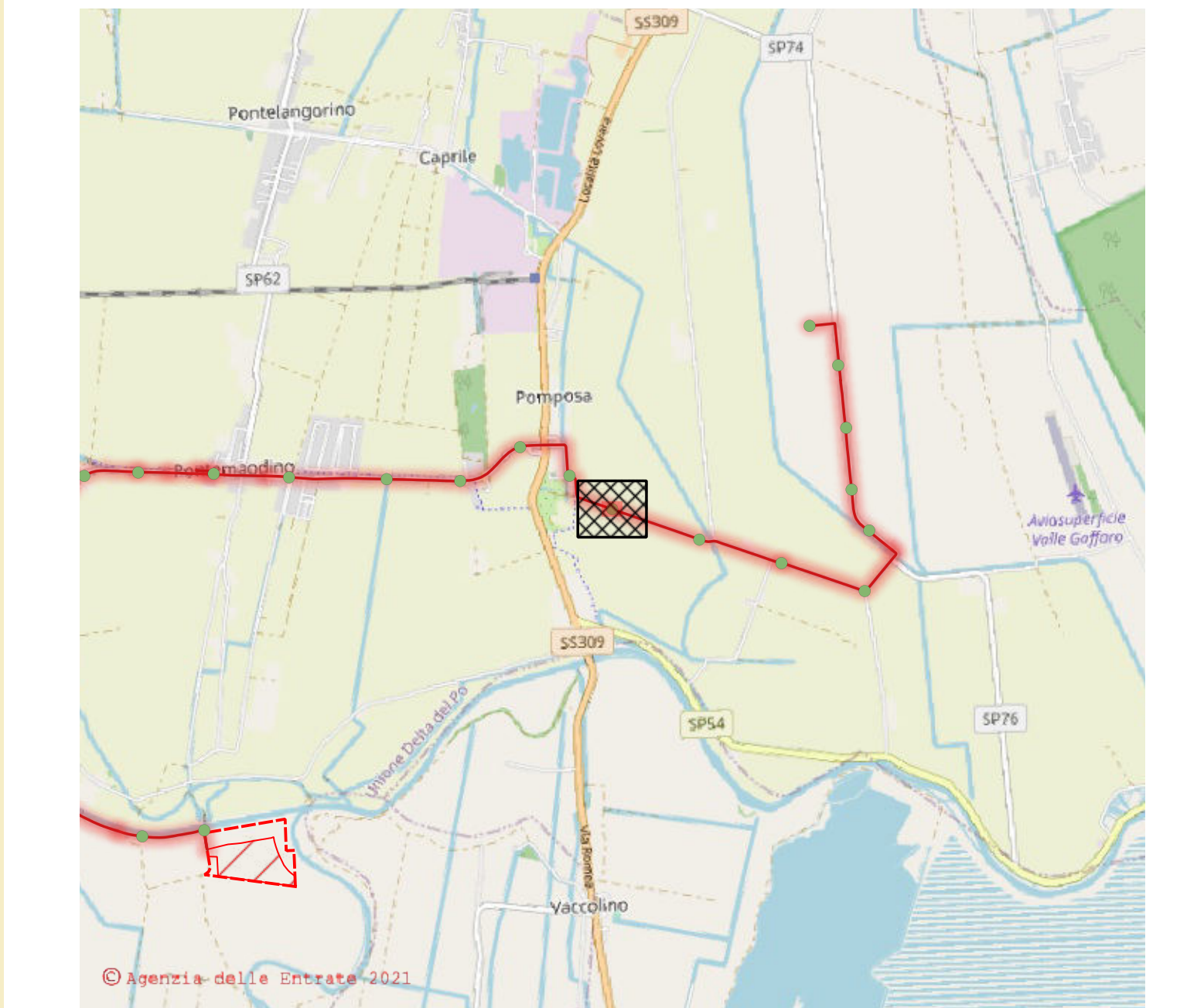




ESTRATTO DELLA VERIFICA DI COMPLETEZZA DOCUMENTALE PRATICA SINADOC n. 20444/2021  
FASCICOLO RER n. 1317/24/2021

Si riporta in tavola il percorso del cavidotto, particelle e fogli interessati dal passaggio di esso.Tale mappa è stata creata con l'ausilio di un software applicativo di gestione territoriale QGIS (v. 3.20.3).

COMUNE	FOGLIO	PARTICELLA (e TIPOLOGIA DI SUPERFICIE INTERESSATA)	INTESTATARI	INDIRIZZI
CODIGORO	83	-(STRADA)		
	84	-(STRADA)		
	84A	-(STRADA)		
	85	-(STRADA)		
	87	-(STRADA)		
	71	-(STRADA)		
	89	-(STRADA)		
	73	-(STRADA)		
	74	-(STRADA)		
	92	-(STRADA)		
	114	-(STRADA)		
	112	-(STRADA)		
	111	SS5 (SEMINATIVO IRRIGUO)	GATTI ROMANO, GRIGATTI GABRIELLA	VIA CANAL BIANCO-MESOLA, 79, 44026 MESOLA (FE)



**Proponente**  
EG SOSTENIBILITA S.r.l.  
VIA DEI PELLEGRINI 22, MILANO  
P.IVA 11616320963 - PEC eg sostenibilita@pec.it

**Progettazione**  
Ing. MATTEO BONO  
VIA PER ROVATO 29/C - 25030 ERBUSCO (BS)  
TEL 0305281283 - EMAIL m.bono@solareng.it  
PEC solareng@pec.solareng.it

**Collaboratori**  
Ing. MARCO PASSERI  
VIA PER ROVATO 29/C - 25030 ERBUSCO (BS)  
TEL 0305281283 - EMAIL m.passeri@solareng.it  
PEC solareng@pec.solareng.it

**Coordinamento progettuale**  
SOLAR ENGINEERING S.R.L.  
VIA ILARIA APLI, 4 - 46100 MANTOVA (MN)  
P.IVA 02645550209  
EMAIL solareng@pec.solareng.it

**Titolo elaborato**  
PIANO CATASTALE: PARTICELLE INTERESSATE DAL PASSAGGIO DEL TRACCIATO DI RETE  
Liv. progettazione    Cod. elaborato    Filename    Formato    Data    Scala  
-    Tav L.7.    -    .pdf    -    -    -

**Revisioni**  
Rev.    Data    Descrizione    Eseguito    Verificato    Approvato  
0.0    22/09/2021    Inquadramento    MP    MP/MB    -




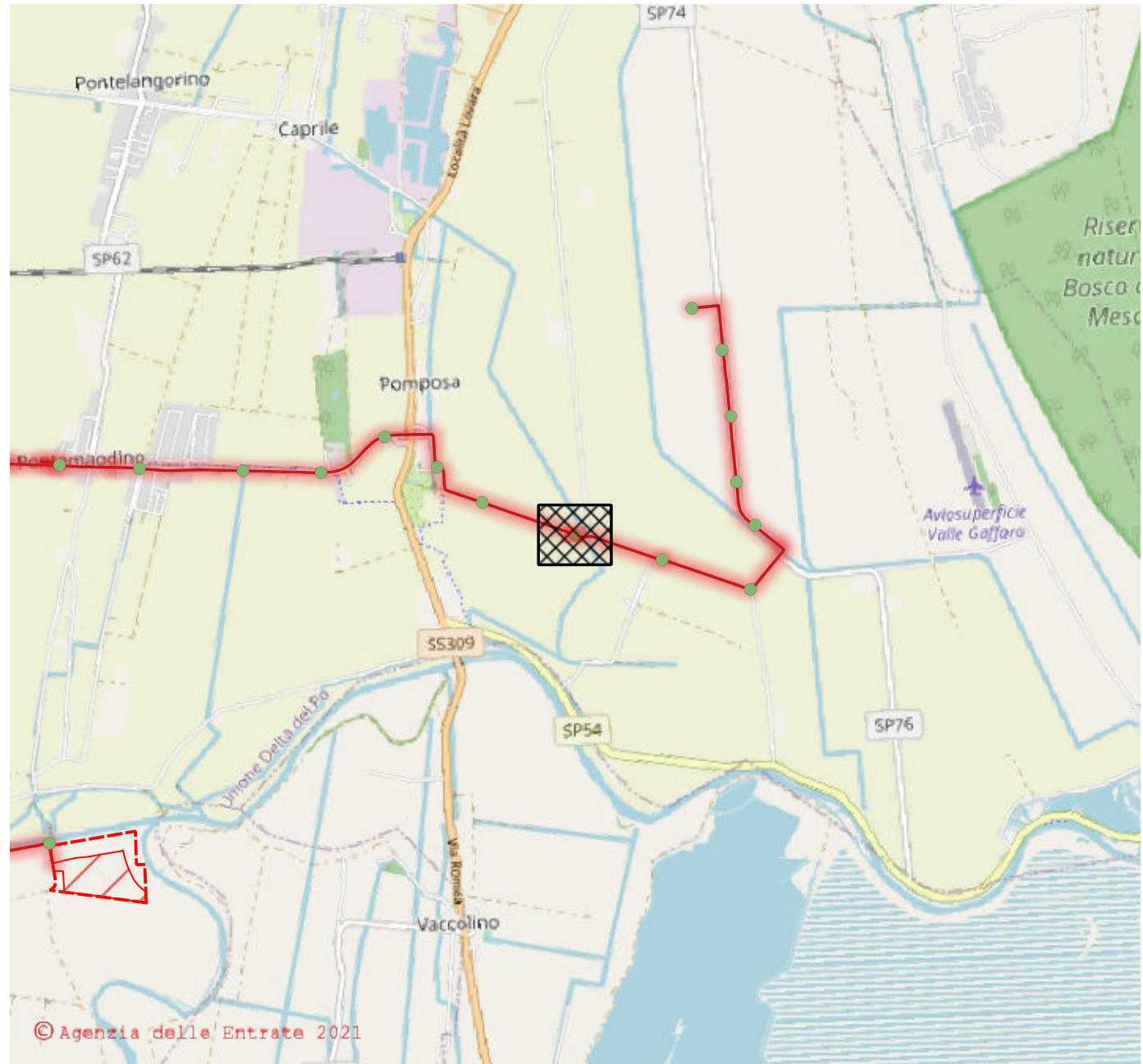
COMUNE DI CODIGORO (FE)  
REGIONE EMILIA ROMAGNA





Si riporta in tavola il percorso del cavidotto, particelle e fogli interessati dal passaggio di esso.Tale mappa è stata creata con l'ausilio di un software applicativo di gestione territoriale QGIS (v. 3.20.3).

COMUNE	FOGLIO	PARTICELLA (e TIPOLOGIA DI SUPERFICIE INTERESSATA)	INTESTATARI	INDIRIZZI
CODIGORO	83	-(STRADA)		
	84	-(STRADA)		
	84A	-(STRADA)		
	85	-(STRADA)		
	87	-(STRADA)		
	71	-(STRADA)		
	89	-(STRADA)		
	73	-(STRADA)		
	74	-(STRADA)		
	92	-(STRADA)		
	114	-(STRADA)		
	112	-(STRADA)		
	111	S55 (SEMINATIVO IRRIGUO)	GATTI ROMANO, GRIGATTI GABRIELLA	VIA CANAL BIANCO-MESOLA, 79, 44026 MESOLA (FE)



**Proponente**  
EG SOSTENIBILITA S.r.l.  
VIA DEI PELLEGRINI 22, MILANO  
P.IVA 11616320963 - PEC eg sostenibilita@pec.it

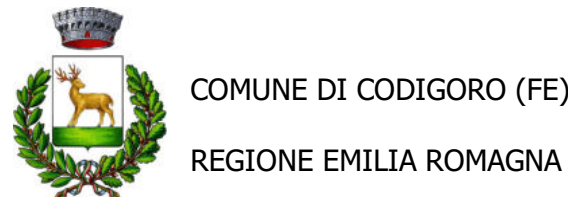
**Progettazione**  
Ing. MATTEO BONO  
VIA PER ROVATO 29/C - 25030 ERBUSCO (BS)  
TEL 0305281283 - EMAIL m.bono@solareng.it  
PEC solareng@pec.solareng.it

**Collaboratori**  
Ing. MARCO PASSERI  
VIA PER ROVATO 29/C - 25030 ERBUSCO (BS)  
TEL 0305281283 - EMAIL m.passeri@solareng.it  
PEC solareng@pec.solareng.it

**Coordinamento progettuale**  
SOLAR ENGINEERING S.R.L.  
VIA ILARIA APLI, 4 - 46100 MANTOVA (MN)  
P.IVA 02645550209  
EMAIL solareng@.pec.solareng.it

**Titolo elaborato**  
PIANO CATASTALE: PARTICELLE INTERESSATE DAL PASSAGGIO DEL TRACCIATO DI RETE  
Liv. progettazione Cod. elaborato Filename Formato Data Scala  
- Tav L.7. - .pdf

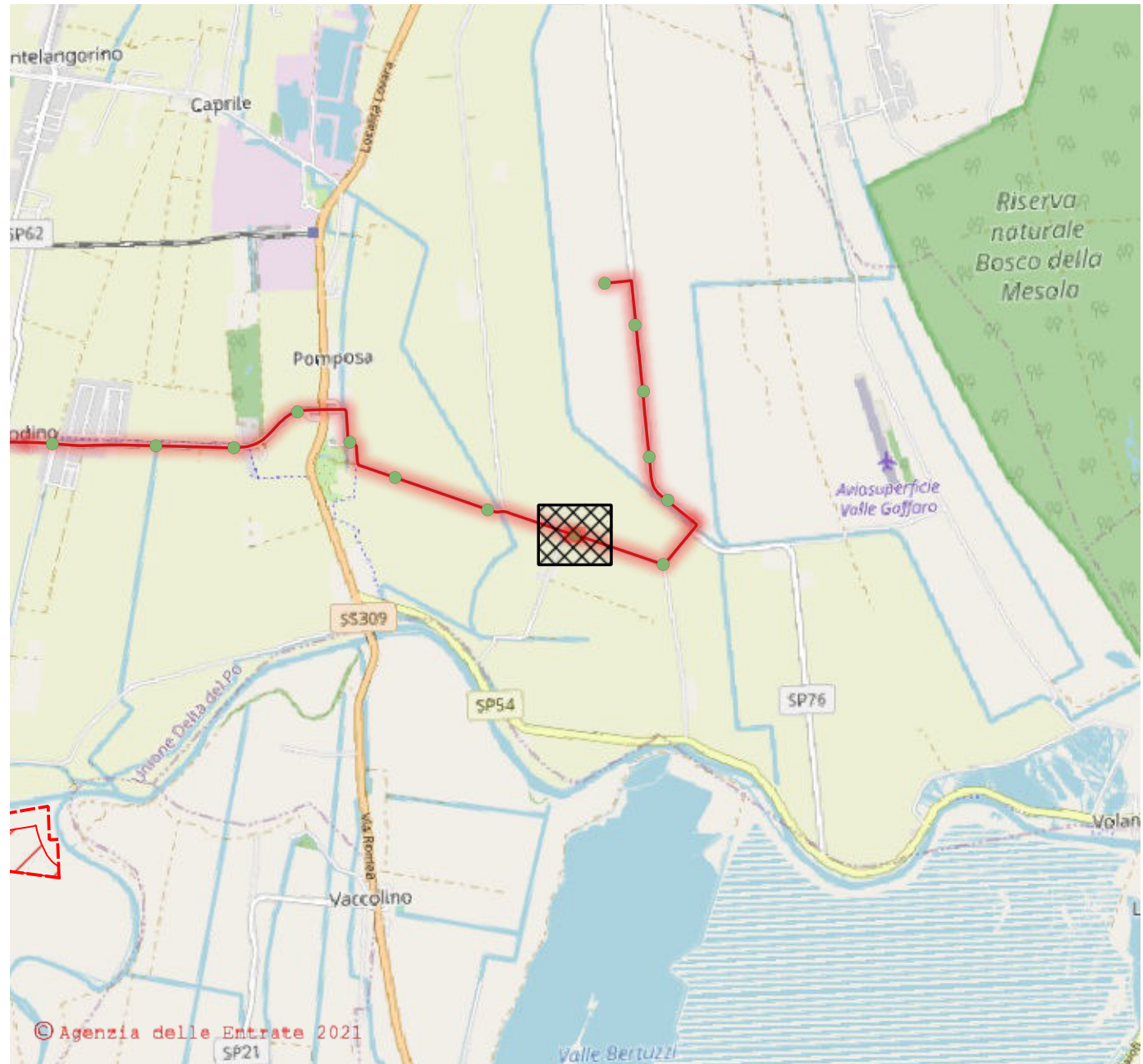
**Revisioni**  
Rev. Data Descrizione Eseguito Verificato Approvato  
0.0 22/09/2021 Inquadramento MP MP/MB





Si riporta in tavola il percorso del cavidotto, particelle e fogli interessati dal passaggio di esso. Tale mappa è stata creata con l'ausilio di un software applicativo di gestione territoriale QGIS (v. 3.20.3).

COMUNE	FOGLIO	PARTICELLA (e TIPOLOGIA DI SUPERFICIE INTERESSATA)	INTESTATARI	INDIRIZZI
CODIGORO	83	-(STRADA)		
	84	-(STRADA)		
	84A	-(STRADA)		
	85	-(STRADA)		
	87	-(STRADA)		
	71	-(STRADA)		
	89	-(STRADA)		
	73	-(STRADA)		
	74	-(STRADA)		
	92	-(STRADA)		
	114	-(STRADA)		
	112	-(STRADA)		
	111	SS5 (SEMINATIVO IRRIGUO)	GATTI ROMANO, GRIGATTI GABRIELLA	VIA CANAL BIANCO-MESOLA, 79, 44026 MESOLA (FE)



**Proponente**  
EG SOSTENIBILITA S.r.l.  
VIA DEI PELLEGRINI 22, MILANO  
P.IVA 11616320963 - PEC eg sostenibilita@pec.it

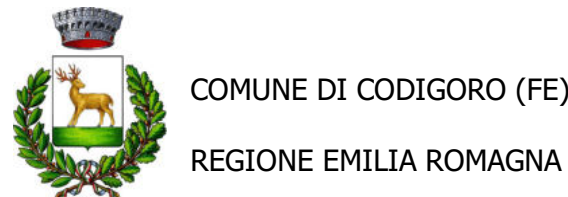
**Progettazione**  
Ing. MATTEO BONO  
VIA PER ROVATO 29/C - 25030 ERBUSCO (BS)  
TEL 0305281283 - EMAIL m.bono@solareng.it  
PEC solareng@pec.solareng.it

**Collaboratori**  
Ing. MARCO PASSERI  
VIA PER ROVATO 29/C - 25030 ERBUSCO (BS)  
TEL 0305281283 - EMAIL m.passeri@solareng.it  
PEC solareng@pec.solareng.it

**Coordinamento progettuale**  
SOLAR ENGINEERING S.R.L.  
VIA ILARIA APLI, 4 - 46100 MANTOVA (MN)  
P.IVA 02645550209  
EMAIL solareng@pec.solareng.it

**Titolo elaborato**  
PIANO CATASTALE: PARTICELLE INTERESSATE DAL PASSAGGIO DEL TRACCIATO DI RETE  
Liv. progettazione    Cod. elaborato    Filename    Formato    Data    Scala  
-    Tav L.7.    -    .pdf    -    -    -

**Revisioni**  
Rev.    Data    Descrizione    Eseguito    Verificato    Approvato  
0.0    22/09/2021    Inquadramento    MP    MP/MB    -



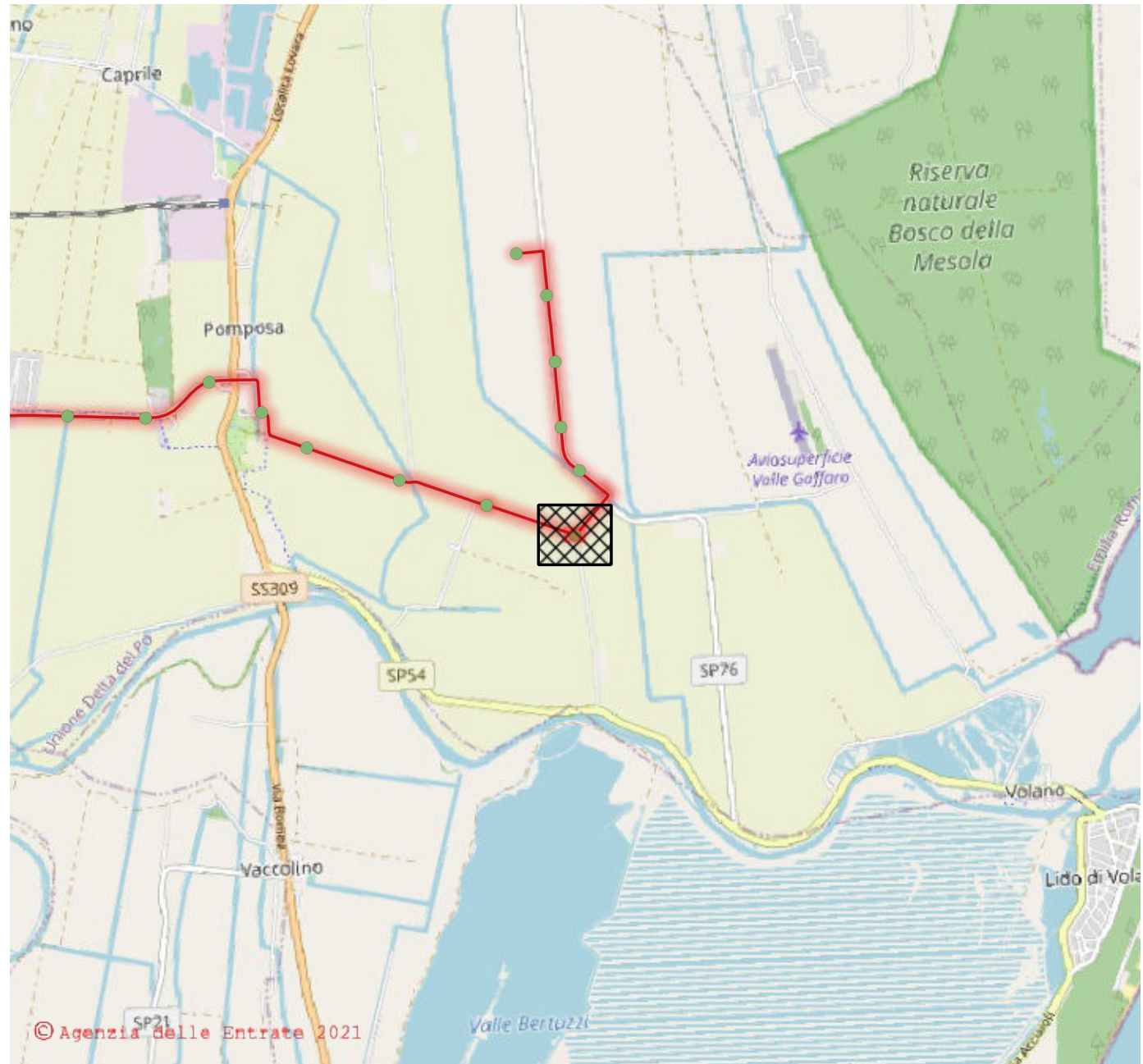




ESTRATTO DELLA VERIFICA DI COMPLETEZZA DOCUMENTALE PRATICA SINADOC n. 20444/2021  
FASCICOLO RER n. 1317/24/2021

Si riporta in tavola il percorso del cavidotto, particelle e fogli interessati dal passaggio di esso. Tale mappa è stata creata con l'ausilio di un software applicativo di gestione territoriale QGIS (v. 3.20.3).

COMUNE	FOGLIO	PARTICELLA (e TIPOLOGIA DI SUPERFICIE INTERESSATA)	INTESTATARI	INDIRIZZI
CODIGORO	83	- (STRADA)		
	84	- (STRADA)		
	84A	- (STRADA)		
	85	- (STRADA)		
	87	- (STRADA)		
	71	- (STRADA)		
	89	- (STRADA)		
	73	- (STRADA)		
	74	- (STRADA)		
	92	- (STRADA)		
	114	- (STRADA)		
	112	- (STRADA)		
	111	SS5 (SEMINATIVO IRRIGUO)	GATTI ROMANO, GRIGATTI GABRIELLA	VIA CANAL BIANCO-MESOLA, 79. 44026 MESOLA (FE)



**Proponente**  
EG SOSTENIBILITA S.r.l.  
VIA DEI PELLEGRINI 22, MILANO  
P.IVA 11616320963 - PEC eg sostenibilita@pec.it

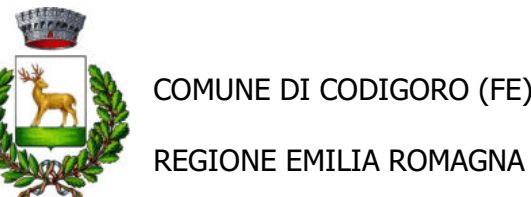
**Progettazione**  
Ing. MATTEO BONO  
VIA PER ROVATO 29/C - 25030 ERBUSCO (BS)  
TEL 0305281283 - EMAIL m.bono@solareng.it  
PEC solareng@pec.solareng.it

**Collaboratori**  
Ing. MARCO PASSERI  
VIA PER ROVATO 29/C - 25030 ERBUSCO (BS)  
TEL 0305281283 - EMAIL m.passeri@solareng.it  
PEC solareng@pec.solareng.it

**Coordinamento progettuale**  
SOLAR ENGINEERING S.R.L.  
VIA ILARIA APLI, 4 - 46100 MANTOVA (MN)  
P.IVA 02645550209  
EMAIL solareng@pec.solareng.it

**Titolo elaborato**  
PIANO CATASTALE: PARTICELLE INTERESSATE DAL PASSAGGIO DEL TRACCIATO DI RETE  
Liv. progettazione Cod. elaborato Filename Formato Data Scala  
- Tav L.7. - .pdf

**Revisioni**  
Rev. Data Descrizione Eseguito Verificato Approvato  
0.0 22/09/2021 Inquadramento MP MP/MB




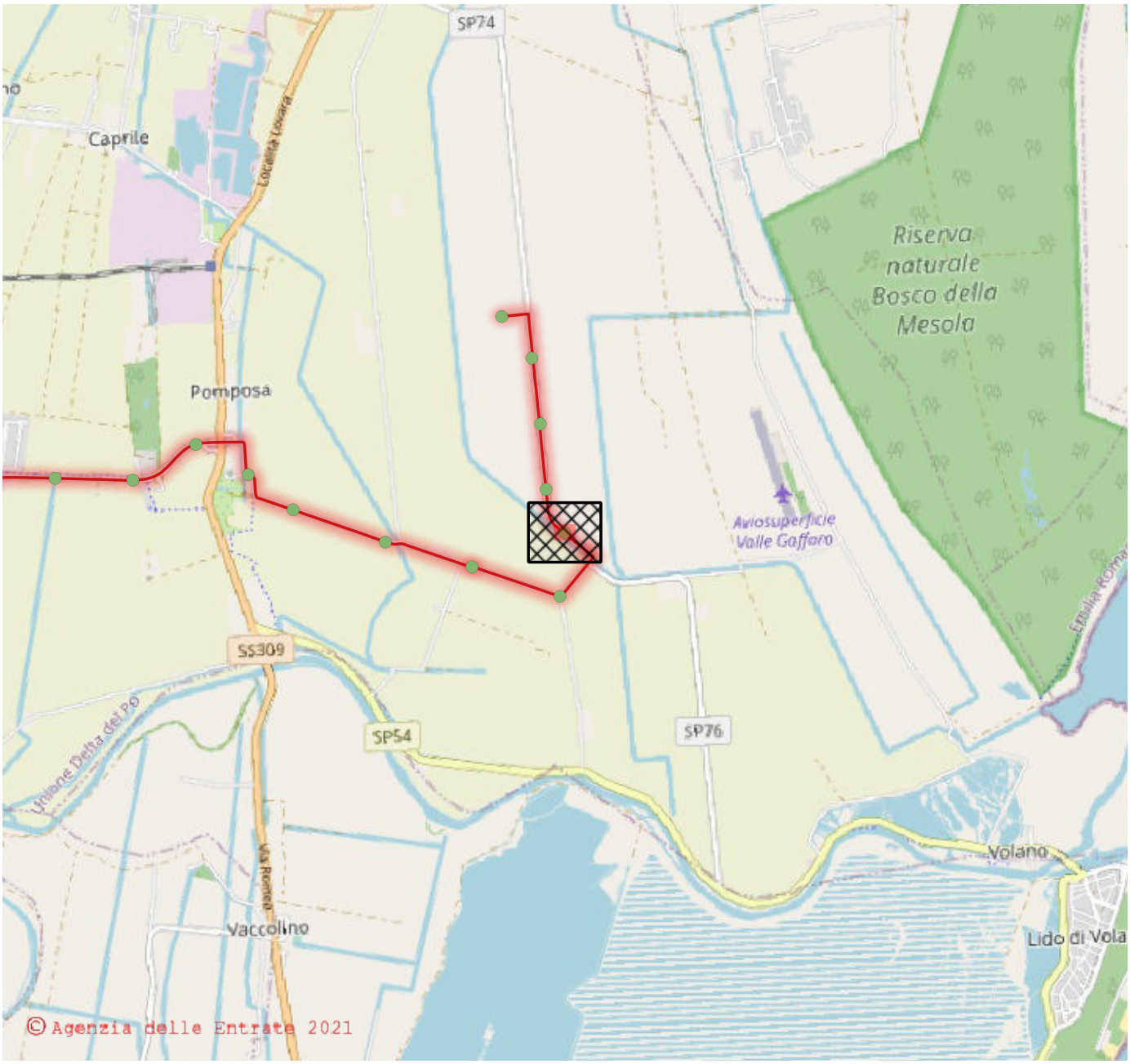




ESTRATTO DELLA VERIFICA DI COMPLETEZZA DOCUMENTALE PRATICA SINADOC n. 20444/2021  
FASCICOLO RER n. 1317/24/2021

Si riporta in tavola il percorso del cavidotto, particelle e fogli interessati dal passaggio di esso.Tale mappa è stata creata con l'ausilio di un software applicativo di gestione territoriale QGIS (v. 3.20.3).

COMUNE	FOGLIO	PARTICELLA (e TIPOLOGIA DI SUPERFICIE INTERESSATA)	INTESTATARI	INDIRIZZI
CODIGORO	83	-(STRADA)		
	84	-(STRADA)		
	84A	-(STRADA)		
	85	-(STRADA)		
	87	-(STRADA)		
	71	-(STRADA)		
	89	-(STRADA)		
	73	-(STRADA)		
	74	-(STRADA)		
	92	-(STRADA)		
	114	-(STRADA)		
	112	-(STRADA)		
	111	SS5 (SEMINATIVO IRRIGUO)	GATTI ROMANO, GRIGATTI GABRIELLA	VIA CANAL BIANCO-MESOLA, 79, 44026 MESOLA (FE)



**Proponente**  
EG SOSTENIBILITA S.r.l.  
VIA DEI PELLEGRINI 22, MILANO  
P.IVA 11616320963 - PEC eg sostenibilita@pec.it

**Progettazione**  
Ing. MATTEO BONO  
VIA PER ROVATO 29/C - 25030 ERBUSCO (BS)  
TEL 0305281283 - EMAIL m.bono@solareng.it  
PEC solareng@pec.solareng.it

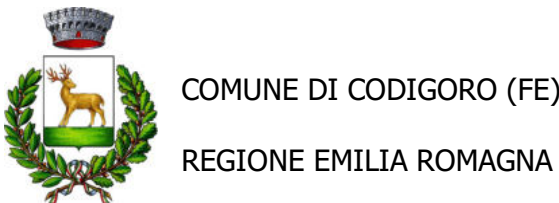
**Collaboratori**  
Ing. MARCO PASSERI  
VIA PER ROVATO 29/C - 25030 ERBUSCO (BS)  
TEL 0305281283 - EMAIL m.passeri@solareng.it  
PEC solareng@pec.solareng.it

**Coordinamento progettuale**  
SOLAR ENGINEERING S.R.L.  
VIA ILARIA APLI, 4 - 46100 MANTOVA (MN)  
P.IVA 02645550209  
EMAIL solareng@pec.solareng.it

**Titolo elaborato**  
PIANO CATASTALE: PARTICELLE INTERESSATE DAL PASSAGGIO DEL TRACCIATO DI RETE

Liv. progettazione	Cod. elaborato	Filename	Formato	Data	Scala
-	Tav L.7. -	.pdf			


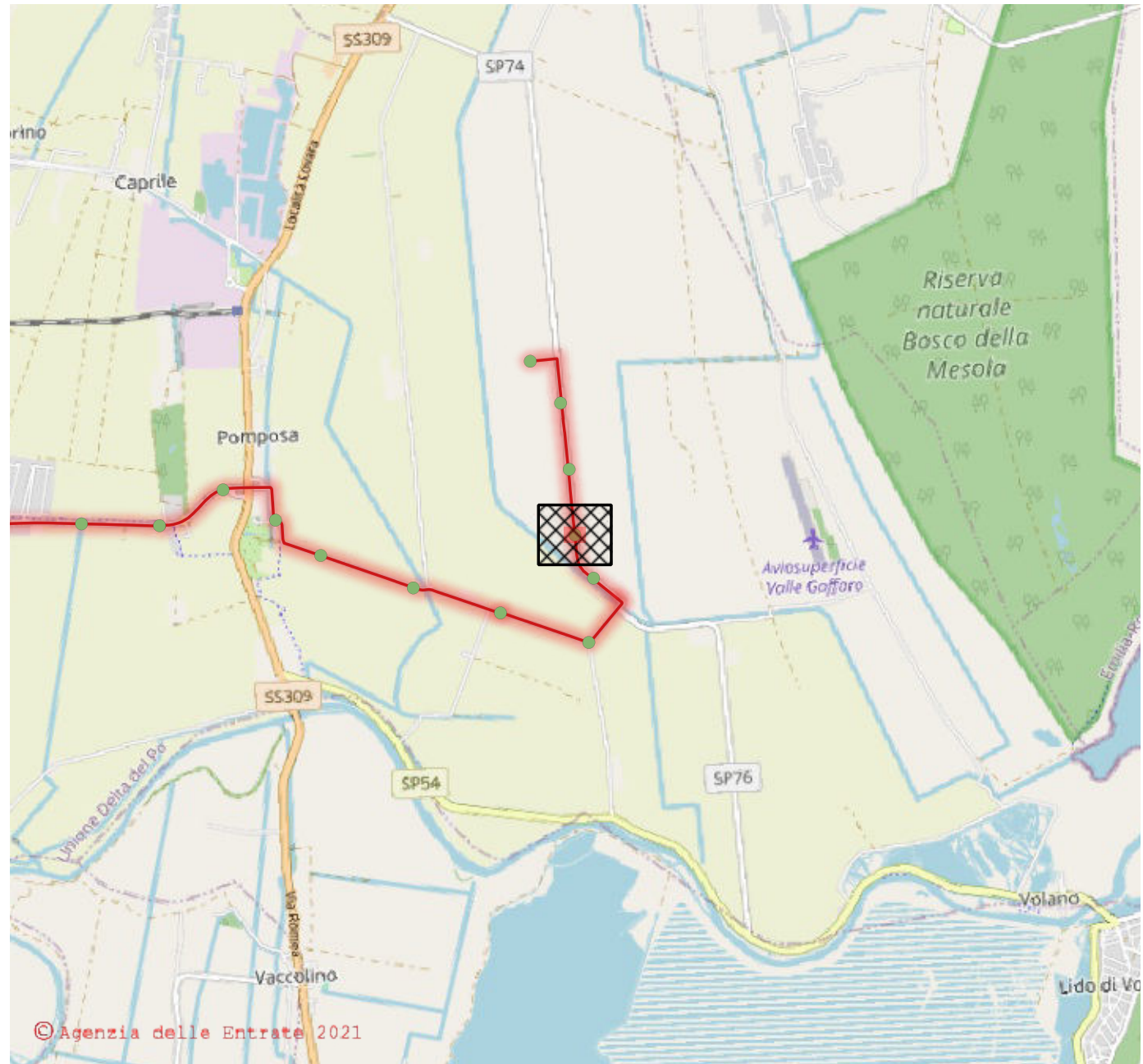
Revisioni	Rev.	Data	Descrizione	Eseguito	Verificato	Approvato
	0.0	22/09/2021	Inquadramento	MP	MP/MB	





Si riporta in tavola il percorso del cavidotto, particelle e fogli interessati dal passaggio di esso.Tale mappa è stata creata con l'ausilio di un software applicativo di gestione territoriale QGIS (v. 3.20.3).

COMUNE	FOGLIO	PARTICELLA (e TIPOLOGIA DI SUPERFICIE INTERESSATA)	INTESTATARI	INDIRIZZI
CODIGORO	83	-(STRADA)		
	84	-(STRADA)		
	84A	-(STRADA)		
	85	-(STRADA)		
	87	-(STRADA)		
	71	-(STRADA)		
	89	-(STRADA)		
	73	-(STRADA)		
	74	-(STRADA)		
	92	-(STRADA)		
	114	-(STRADA)		
	112	-(STRADA)		
	111	SS5 (SEMINATIVO IRRIGUO)	GATTI ROMANO, GRIGATTI GABRIELLA	VIA CANAL BIANCO-MESOLA, 79, 44026 MESOLA (FE)



**Proponente**  
EG SOSTENIBILITA S.r.l.  
VIA DEI PELLEGRINI 22, MILANO  
P.IVA 11616320963 - PEC eg sostenibilita@pec.it

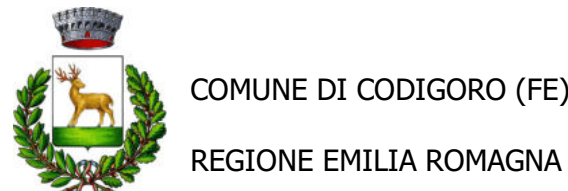
**Progettazione**  
Ing. MATTEO BONO  
VIA PER ROVATO 29/C - 25030 ERBUSCO (BS)  
TEL 0305281283 - EMAIL m.bono@solareng.it  
PEC solareng@pec.solareng.it

**Collaboratori**  
Ing. MARCO PASSERI  
VIA PER ROVATO 29/C - 25030 ERBUSCO (BS)  
TEL 0305281283 - EMAIL m.passeri@solareng.it  
PEC solareng@pec.solareng.it

**Coordinamento progettuale**  
SOLAR ENGINEERING S.R.L.  
VIA ILARIA APLI, 4 - 46100 MANTOVA (MN)  
P.IVA 02645550209  
EMAIL solareng@pec.solareng.it

Titolo elaborato					
PIANO CATASTALE: PARTICELLE INTERESSATE DAL PASSAGGIO DEL TRACCIATO DI RETE					
Liv. progettazione	Cod. elaborato	Filename	Formato	Data	Scala
-	Tav L.7. -	.pdf			

Revisioni					
Rev.	Data	Descrizione	Eseguito	Verificato	Approvato
0.0	22/09/2021	Inquadramento	MP	MP/MB	

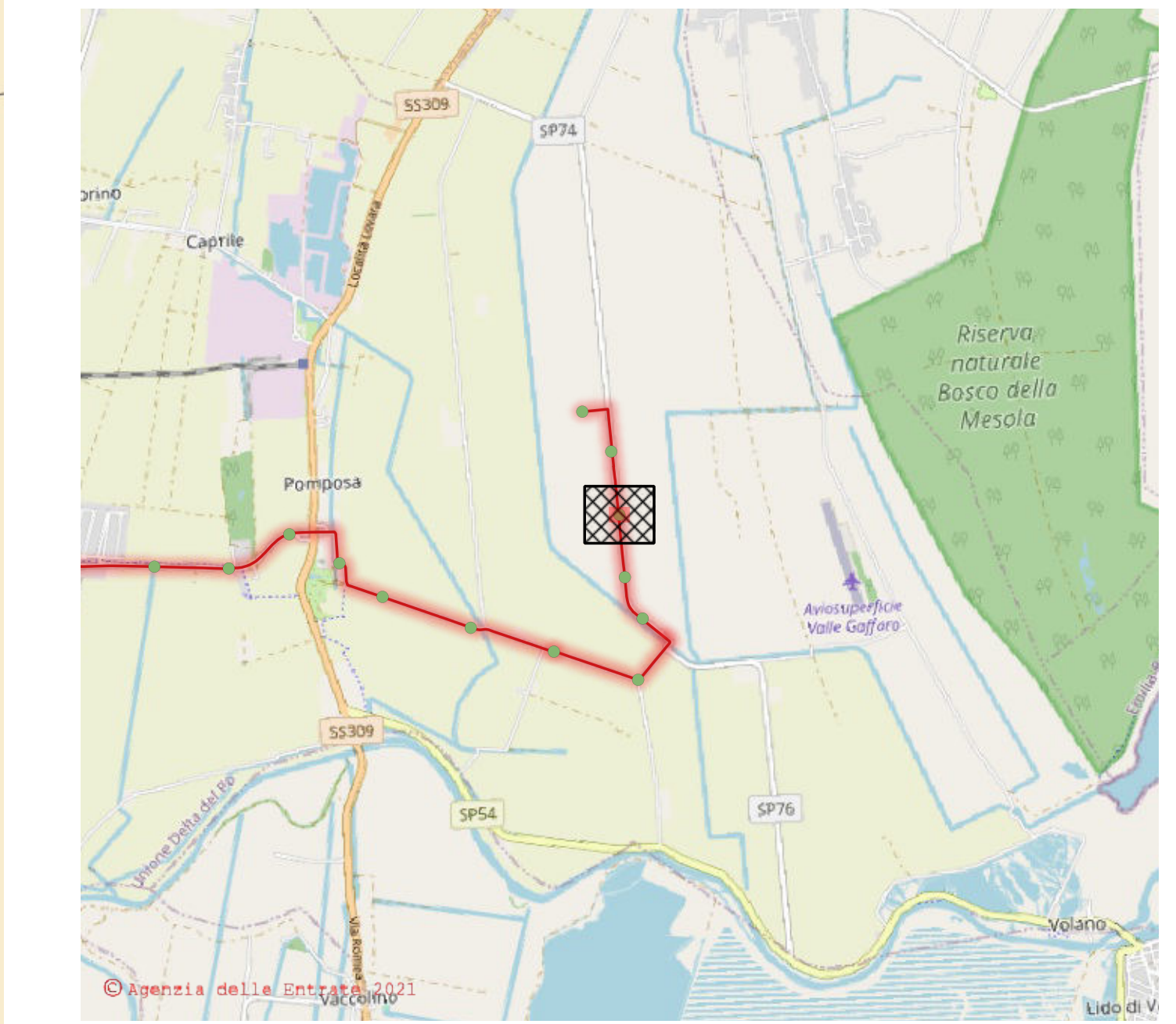






Si riporta in tavola il percorso del cavidotto, particelle e fogli interessati dal passaggio di esso. Tale mappa è stata creata con l'ausilio di un software applicativo di gestione territoriale QGIS (v. 3.20.3).

COMUNE	FOGLIO	PARTICELLA (e TIPOLOGIA DI SUPERFICIE INTERESSATA)	INTESTATARI	INDIRIZZI
CODIGORO	83	- (STRADA)		
	84	- (STRADA)		
	84A	- (STRADA)		
	85	- (STRADA)		
	87	- (STRADA)		
	71	- (STRADA)		
	89	- (STRADA)		
	73	- (STRADA)		
	74	- (STRADA)		
	92	- (STRADA)		
	114	- (STRADA)		
	112	- (STRADA)		
	111	SS5 (SEMINATIVO IRRIGUO)	GATTI ROMANO, GRIGATTI GABRIELLA	VIA CANAL BIANCO-MESOLA, 79, 44026 MESOLA (FE)



**Proponente**  
EG SOSTENIBILITA S.r.l.  
VIA DEI PELLEGRINI 22, MILANO  
P.IVA 11616320963 - PEC eg sostenibilita@pec.it

**Progettazione**  
Ing. MATTEO BONO  
VIA PER ROVATO 29/C - 25030 ERBUSCO (BS)  
TEL 0305281283 - EMAIL m.bono@solareng.it  
PEC solareng@pec.solareng.it

**Collaboratori**  
Ing. MARCO PASSERI  
VIA PER ROVATO 29/C - 25030 ERBUSCO (BS)  
TEL 0305281283 - EMAIL m.passeri@solareng.it  
PEC solareng@pec.solareng.it

**Coordinamento progettuale**  
SOLAR ENGINEERING S.R.L.  
VIA ILARIA APPI, 4 - 46100 MANTOVA (MN)  
P.IVA 02645550209  
EMAIL solareng@pec.solareng.it

**Titolo elaborato**  
PIANO CATASTALE: PARTICELLE INTERESSATE DAL PASSAGGIO DEL TRACCIATO DI RETE  
Liv. progettazione Cod. elaborato Filename Formato Data Scala  
- Tav L.7. - .pdf


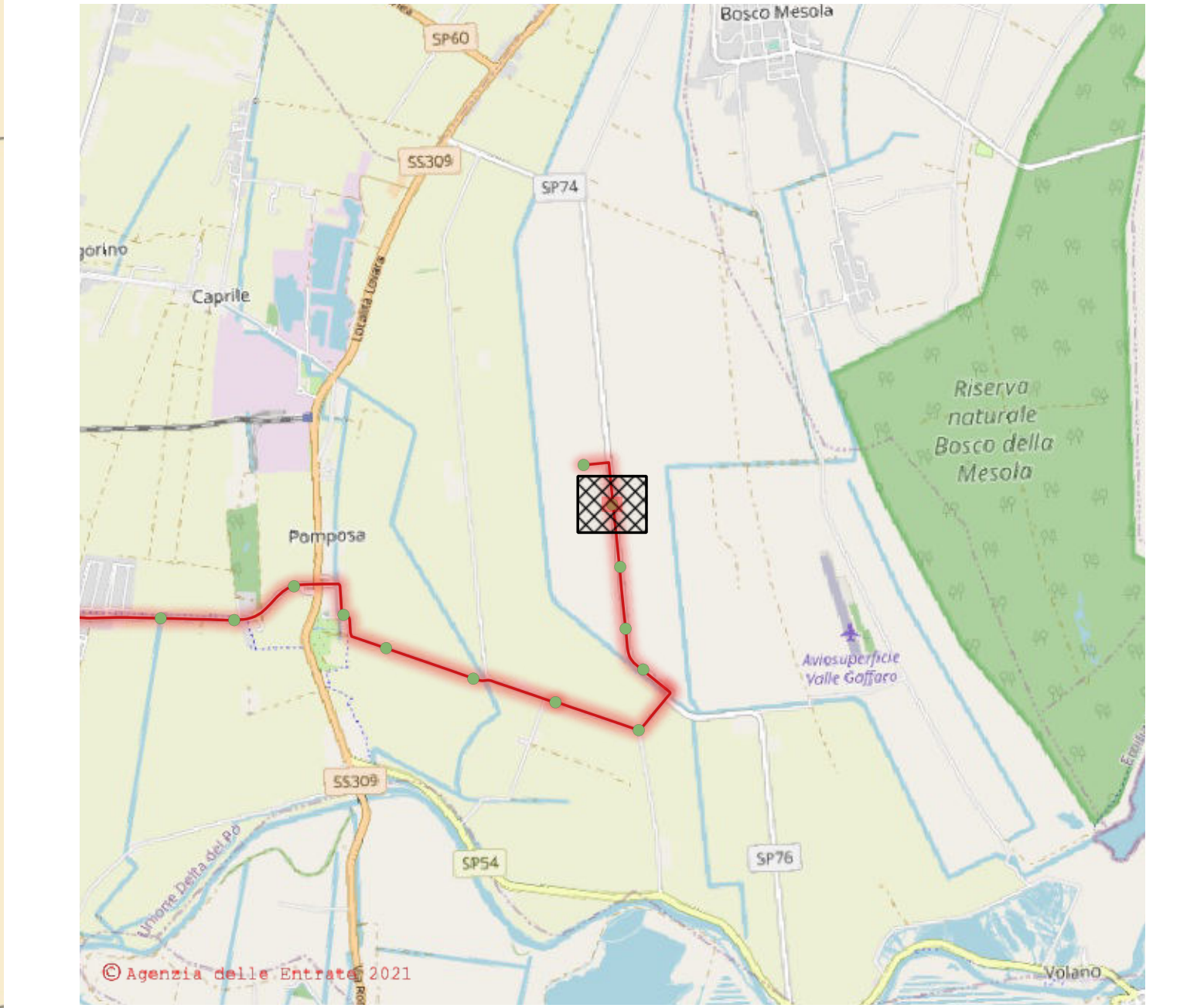
**Revisioni**  
Rev. Data Descrizione Eseguito Verificato Approvato  
0.0 22/09/2021 Inquadramento MP MP/MB





Si riporta in tavola il percorso del cavidotto, particelle e fogli interessati dal passaggio di esso. Tale mappa è stata creata con l'ausilio di un software applicativo di gestione territoriale QGIS (v. 3.20.3).

COMUNE	FOGLIO	PARTICELLA (e TIPOLOGIA DI SUPERFICIE INTERESSATA)	INTESTATARI	INDIRIZZI
CODIGORO	83	- (STRADA)		
	84	- (STRADA)		
	84A	- (STRADA)		
	85	- (STRADA)		
	87	- (STRADA)		
	71	- (STRADA)		
	89	- (STRADA)		
	73	- (STRADA)		
	74	- (STRADA)		
	92	- (STRADA)		
	114	- (STRADA)		
	112	- (STRADA)		
	111	SS5 (SEMINATIVO IRRIGUO)	GATTI ROMANO, GRIGATTI GABRIELLA	VIA CANAL BIANCO-MESOLA, 79, 44026 MESOLA (FE)



**Proponente**  
EG SOSTENIBILITA S.r.l.  
VIA DEI PELLEGRINI 22, MILANO  
P.IVA 11616320963 - PEC eg sostenibilita@pec.it

**Progettazione**  
Ing. MATTEO BONO  
VIA PER ROVATO 29/C - 25030 ERBUSCO (BS)  
TEL 0305281283 - EMAIL m.bono@solareng.it  
PEC solareng@pec.solareng.it

**Collaboratori**  
Ing. MARCO PASSERI  
VIA PER ROVATO 29/C - 25030 ERBUSCO (BS)  
TEL 0305281283 - EMAIL m.passeri@solareng.it  
PEC solareng@pec.solareng.it

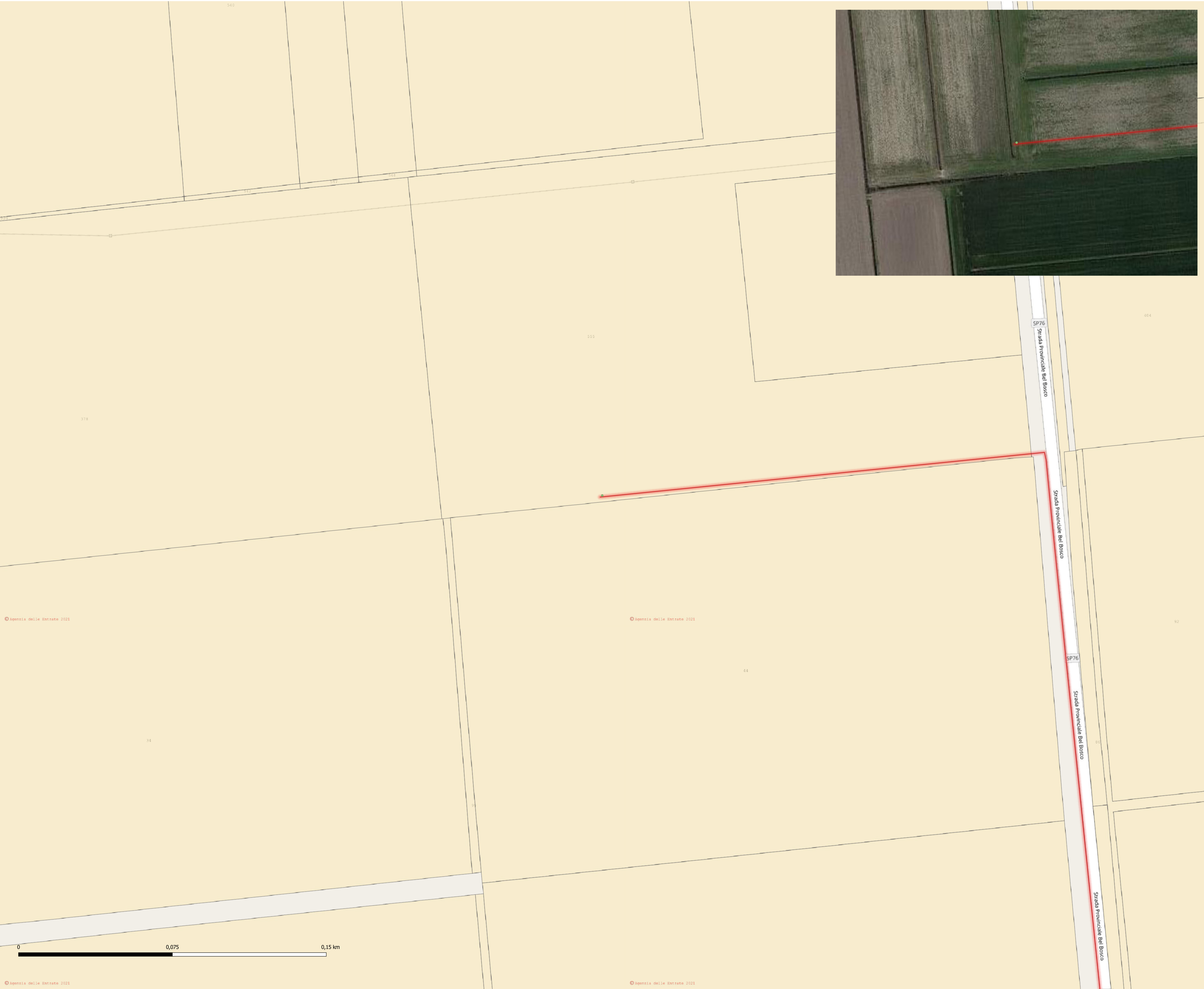
**Coordinamento progettuale**  
SOLAR ENGINEERING S.R.L.  
VIA ILARIA APLI, 4 - 46100 MANTOVA (MN)  
P.IVA 02645550209  
EMAIL solareng@pec.solareng.it

**Titolo elaborato**  
PIANO CATASTALE: PARTICELLE INTERESSATE DAL PASSAGGIO DEL TRACCIATO DI RETE  
Liv. progettazione    Cod. elaborato    Filename    Formato    Data    Scala  
-    Tav L.7.    -    .pdf    -    -    -

**Revisioni**  
Rev.    Data    Descrizione    Eseguito    Verificato    Approvato  
0.0    22/09/2021    Inquadramento    MP    MP/MB    -


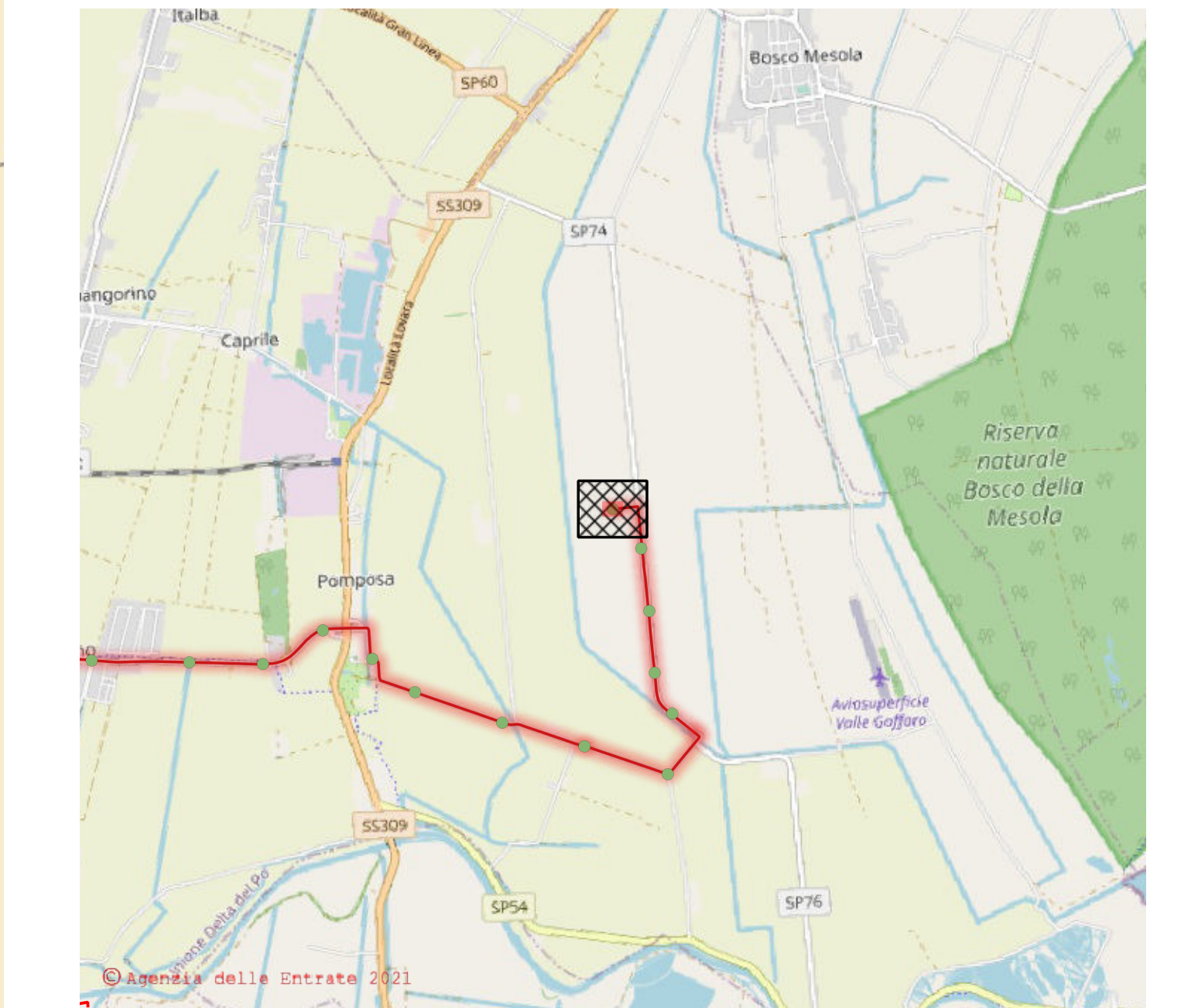
COMUNE DI CODIGORO (FE)  
REGIONE EMILIA ROMAGNA





Si riporta in tavola il percorso del cavidotto, particelle e fogli interessati dal passaggio di esso. Tale mappa è stata creata con l'ausilio di un software applicativo di gestione territoriale QGIS (v. 3.20.3).

COMUNE	FOGLIO	PARTICELLA (e TIPOLOGIA DI SUPERFICIE INTERESSATA)	INTESTATARI	INDIRIZZI
CODIGORO	83	- (STRADA)		
	84	- (STRADA)		
	84A	- (STRADA)		
	85	- (STRADA)		
	87	- (STRADA)		
	71	- (STRADA)		
	89	- (STRADA)		
	73	- (STRADA)		
	74	- (STRADA)		
	92	- (STRADA)		
	114	- (STRADA)		
	112	- (STRADA)		
	111	S55 (SEMINATIVO IRRIGUO)	GATTI ROMANO, GRIGATTI GABRIELLA	VIA CANAL BIANCO-MESOLA, 79, 44026 MESOLA (FE)



**Proponente**  
EG SOSTENIBILITA S.r.l.  
VIA DEI PELLEGRINI 22, MILANO  
P.IVA 11616320963 - PEC eg sostenibilita@pec.it

**Progettazione**  
Ing. MATTEO BONO  
VIA PER ROVATO 29/C - 25030 ERBUSCO (BS)  
TEL 0305281283 - EMAIL m.bono@solareng.it  
PEC solareng@pec.solareng.it

**Collaboratori**  
Ing. MARCO PASSERI  
VIA PER ROVATO 29/C - 25030 ERBUSCO (BS)  
TEL 0305281283 - EMAIL m.passeri@solareng.it  
PEC solareng@pec.solareng.it

**Coordinamento progettuale**  
SOLAR ENGINEERING S.R.L.  
VIA ILARIA APLI, 4 - 46100 MANTOVA (MN)  
P.IVA 02645550209  
EMAIL solareng@pec.solareng.it

**Titolo elaborato**  
PIANO CATASTALE: PARTICELLE INTERESSATE DAL PASSAGGIO DEL TRACCIATO DI RETE  
Liv. progettazione    Cod. elaborato    Filename    Formato    Data    Scala  
-    Tav L.7.    -    .pdf    -    -    -

**Revisions**  
Rev.    Data    Descrizione    Eseguito    Verificato    Approvato  
0.0    22/09/2021    Inquadramento    MP    MP/MB    -

COMUNE DI CODIGORO (FE)  
REGIONE EMILIA ROMAGNA