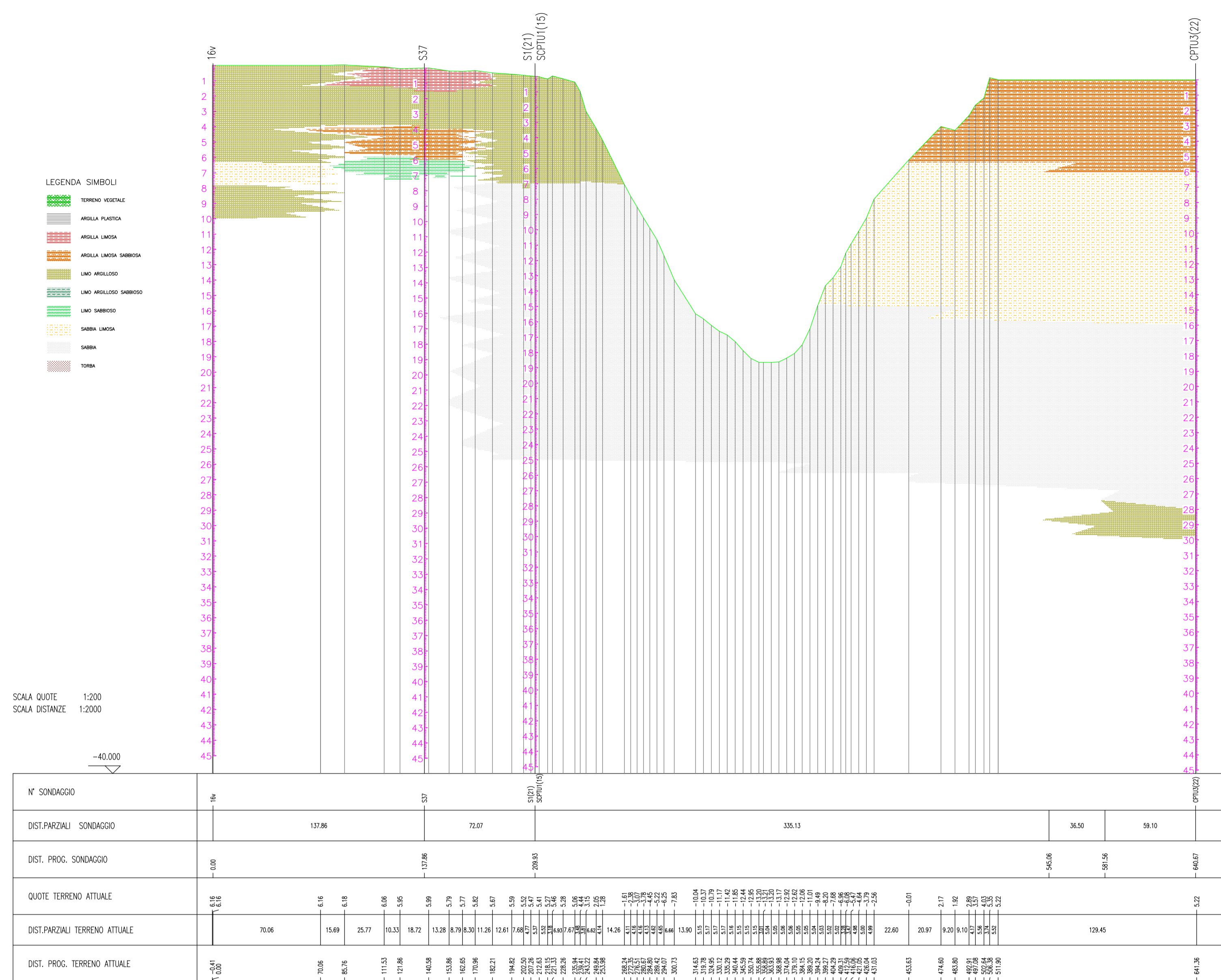
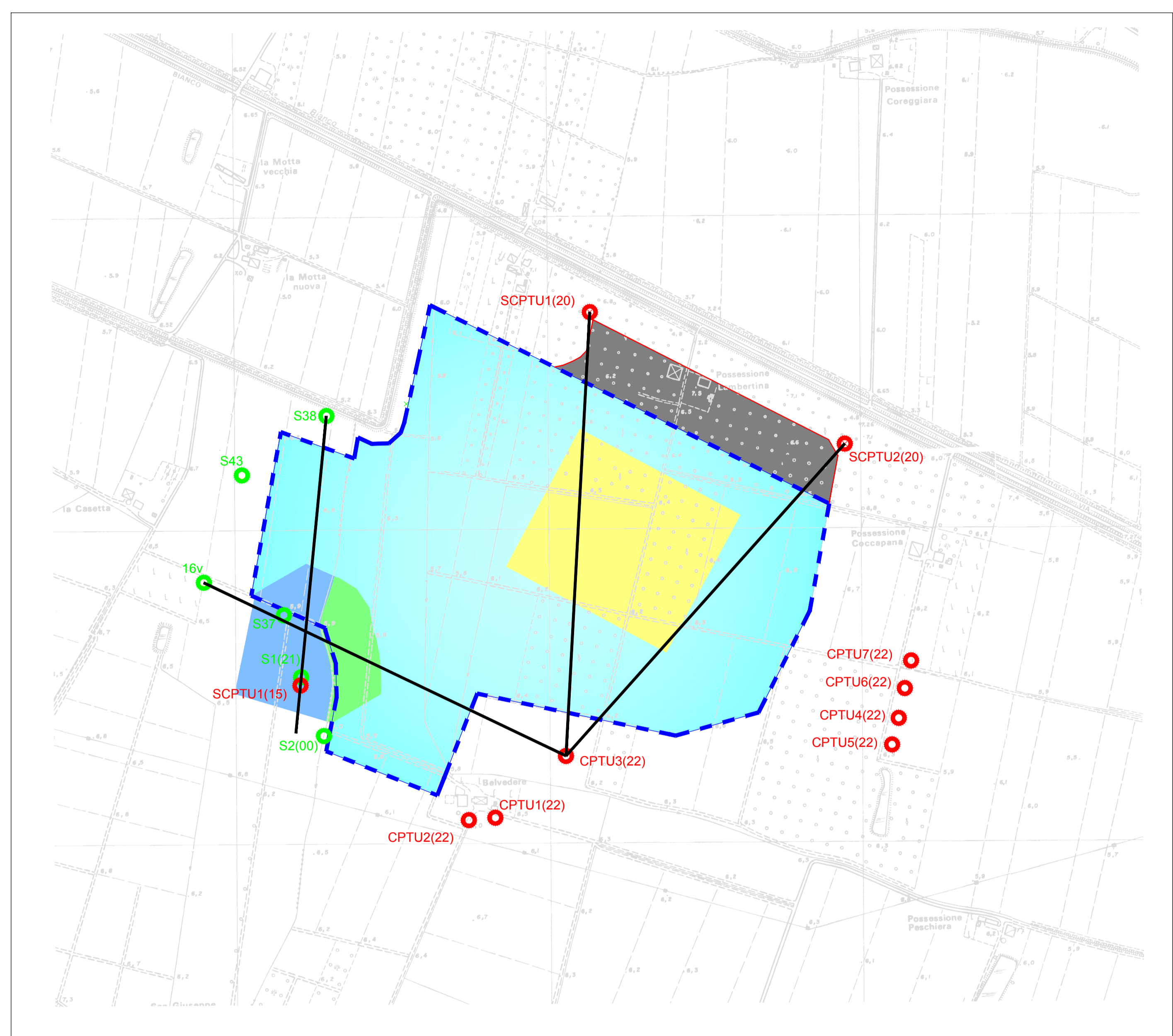
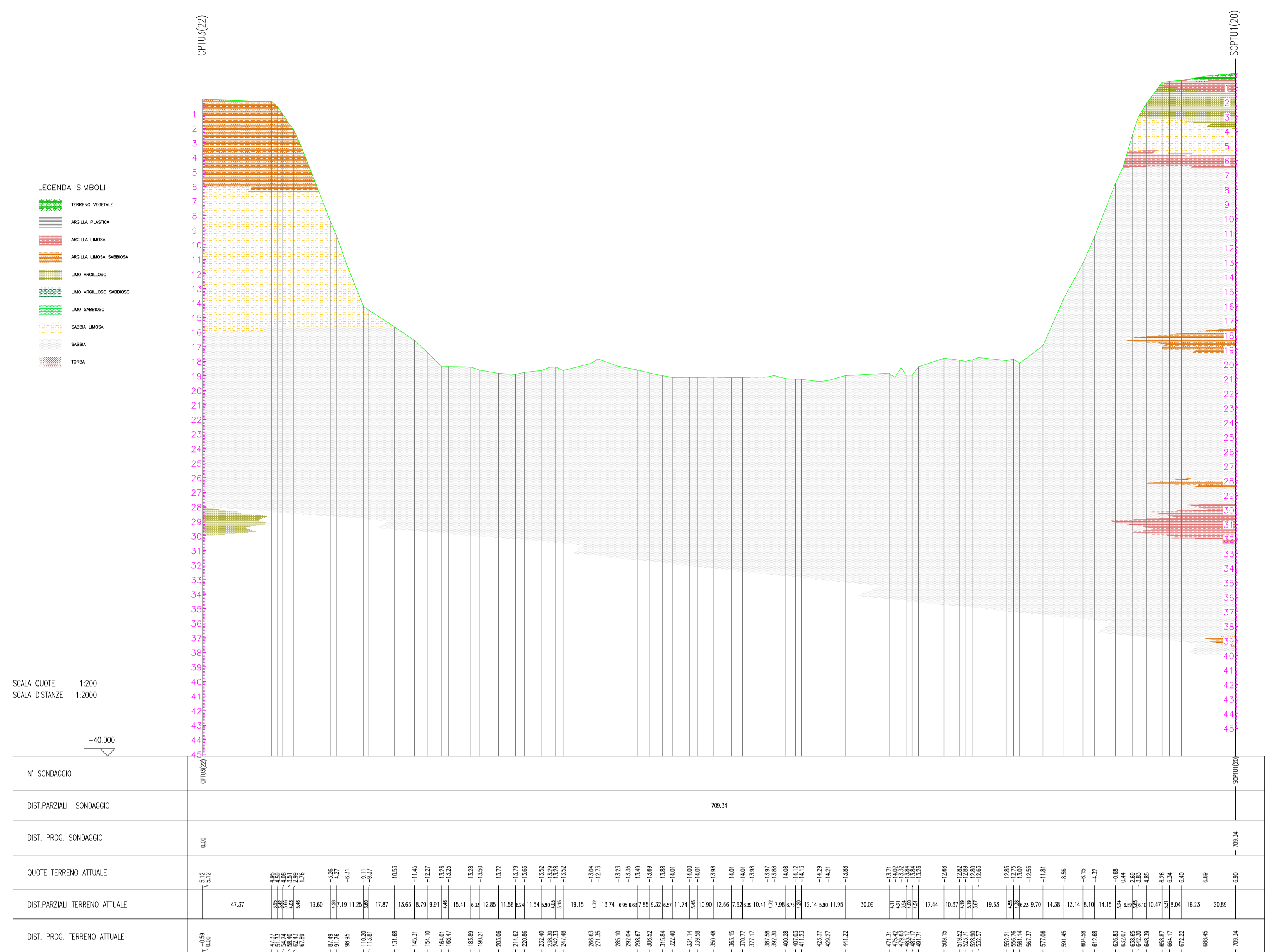


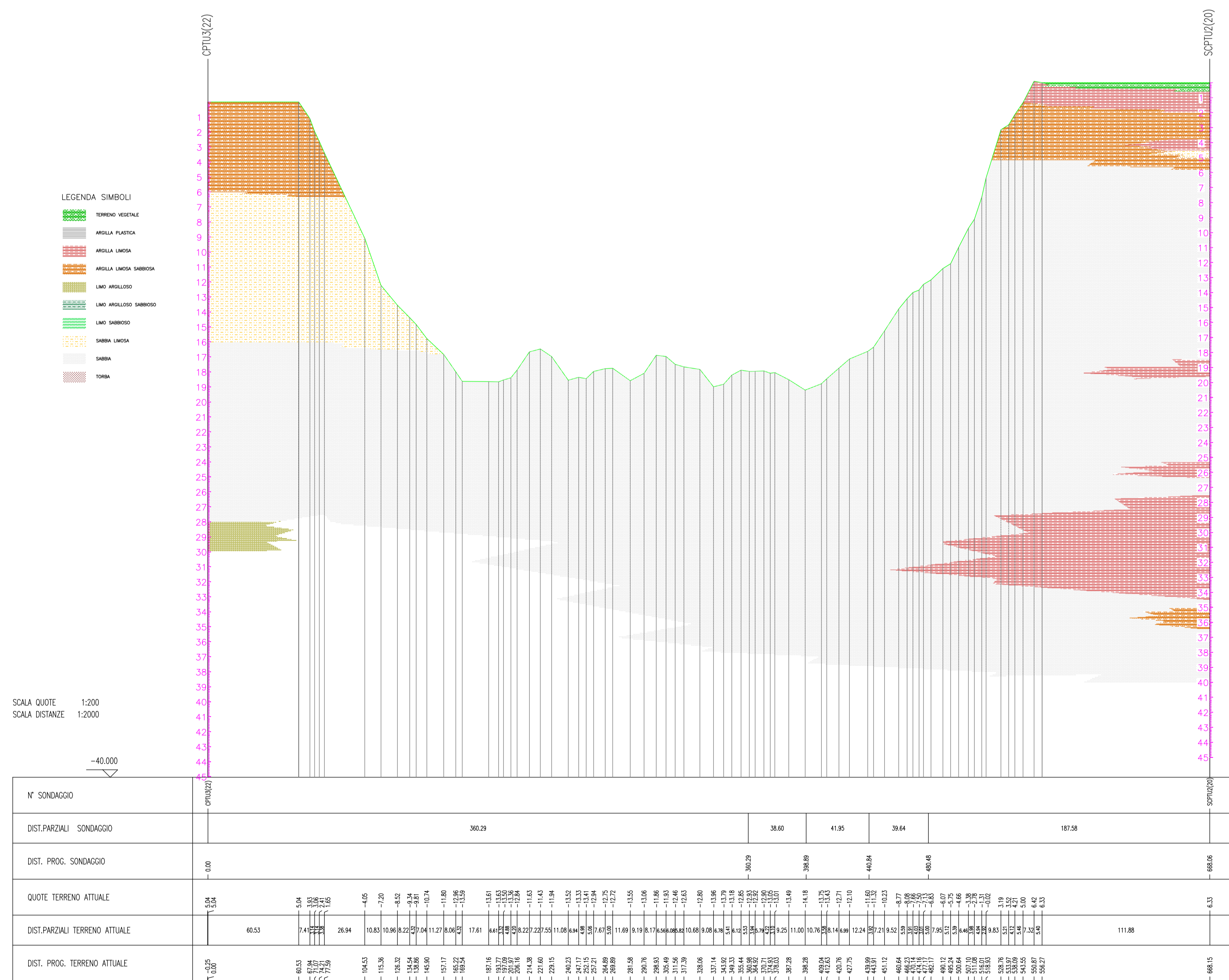
SEZIONE N. : 16v-CPTU3(22)



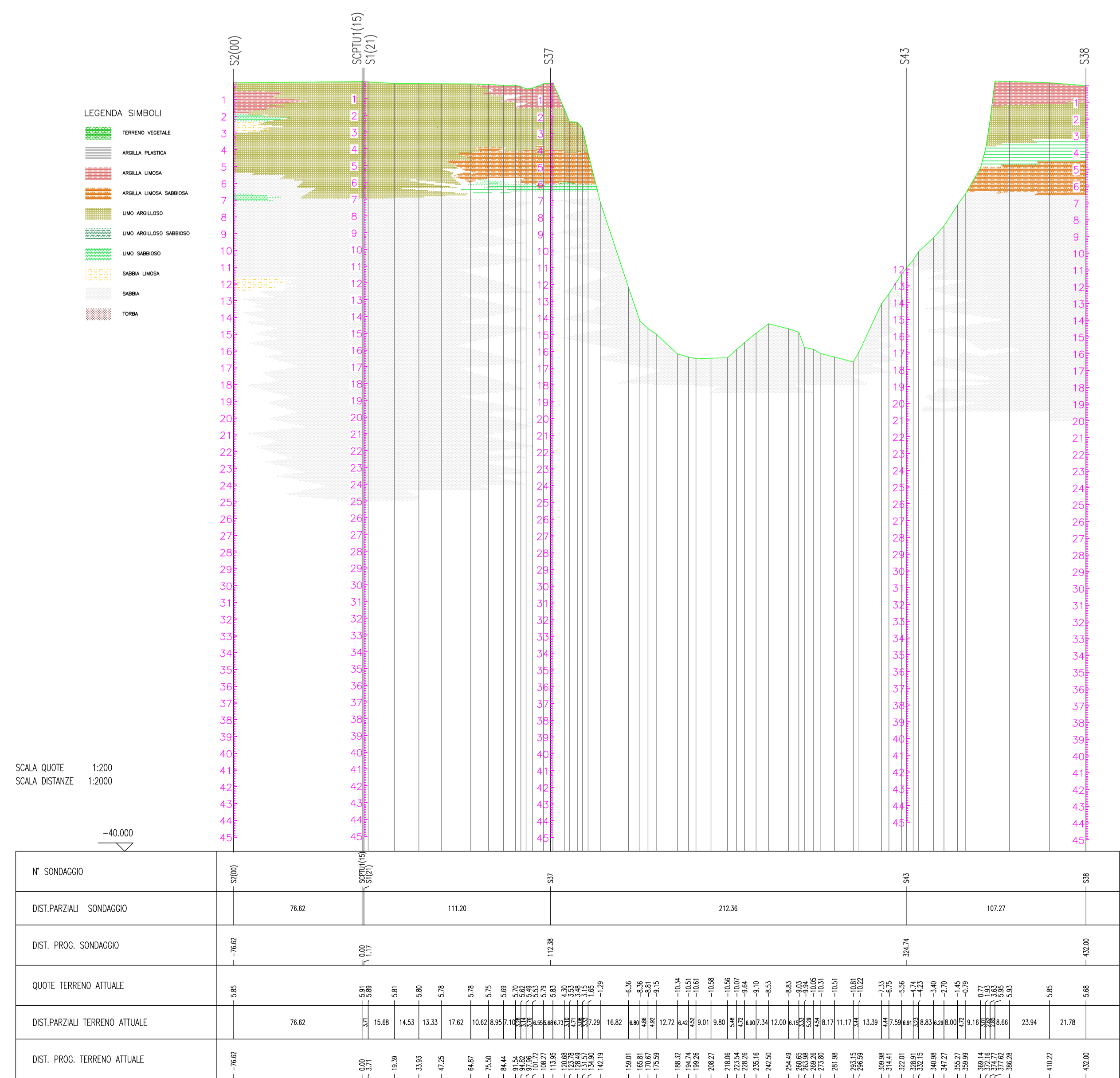
SEZIONE N. : CPTU3(22)-SCPTU1(20)




SEZIONE N. : CPTU3(22)-SCPTU2(20)



SEZIONE N. : S2(00)-S38



LEGENDA

-  APPROFONDIMENTO IN COMUNE DI FERRARA DA -20 A -25 DA P.C.
 SCAVO SCARPATA IN COMUNE DI FERRARA FINO A -20 DA P.C.
 AMPLIAMENTO SCAVO IN COMUNE DI VIGARANO FINO A -20 DA P.C.
 AREA ATTUALMENTE AUTORIZZATA
 LAGO DI CAVA
 SONDAGGI
 PENETROMETRIA
 PERIMETRO BAGINO ESISTENTE
 SEZIONI LITOSTRATIGRAFICHE