

AGENZIA INTERREGIONALE PER IL FIUME PO – PARMA
Strada Giuseppe Garibaldi 75, I–43121 Parma

MO–E–1383–CODICE OPERA N.1392 – CUP:B94H20001600001 – INTERVENTI DI ADEGUAMENTO E MESSA IN SICUREZZA DELLA CASSA DI LAMINAZIONE DEL FIUME SECCHIA ALLA NORMATIVA DPR 1363/59 E DM 26/06/2014.

4° LOTTO FUNZIONALE: COUTILIZZO INVASO AD USO IRRIGUO – CIG:94819039E1





PROGETTO DI FATTIBILITA’ TECNICO ECONOMICA

PLANIMETRIA CON UBICAZIONE INDAGINI ESEGUITE

TAV. N° 3.a

SCALA 1:5.000

IL RAGGRUPPAMENTO TEMPORANEO DI PROFESSIONISTI:



PER IL R.T.P.:

IL PROGETTISTA GENERALE
DOTT. ING. FULVIO BERNABEI

IL CSP:
DOTT. ING. NICOLA PESSARELLI


IL RUP:
DOTT. ING. MASSIMO VALENTE


DATA: DICEMBRE 2022


REV.	DATA	DESCRIZIONE MODIFICA	REDATTO	CONTR.	APPR.


A TERMINI DI LEGGE O SI RISERVA LA PROPRIETA' DEL PRESENTE ELABORATO, CHE PERTANTO NON PUO' ESSERE RIPRODOTTO E/O CEDUTO A TERZI SENZA AUTORIZZAZIONE DELLA DZETA INGENIERA


LEGENDA


 Confine Provinciale


 Confine Comunale


 Traccia di sezione

 Manufatto regolatore e sfioratore
oggetto di adeguamento


 Manufatto sfioratore in progetto


 Nuovo impianto di sollevamento per uso irriguo
e relativa condotta di alimentazione


 Principale rilevato arginale

 Argine in progetto

Database Indagini Geognostiche

 Sondaggio a carotaggio continuo

 Sondaggio a carotaggio continuo orizzontale

 Sondaggio con prova Down-Hole