



Allegato 2
Carta dei Vincoli Ambientali - Sintesi – Scala 1:25000



COMUNE DI RAVENNA

AREA 6: PIANIFICAZIONE TERRITORIALE ED ECONOMICA
SERVIZIO GESTIONE URBANISTICA ED EDILIZIA RESIDENZIALE PUBBLICA

VINCOLI AMBIENTALI - SINTESI -

AGGIORNATA:

04.11.1999 REFERTO PG. 43334/77 INTEGRAZIONE ALLE AREE A RISCHIO IDROGEOLOGICO (ZONE B)
30.10.2000 COMUNICAZIONE DEL SINDACO AL MINISTERO DELL'AMBIENTE – SERVIZIO CONSERVAZIONE DELLA NATURA

SEGRETARIO GENERALE
Dott. Amedeo Penserino

IL SINDACO
Vidmer Mercatali

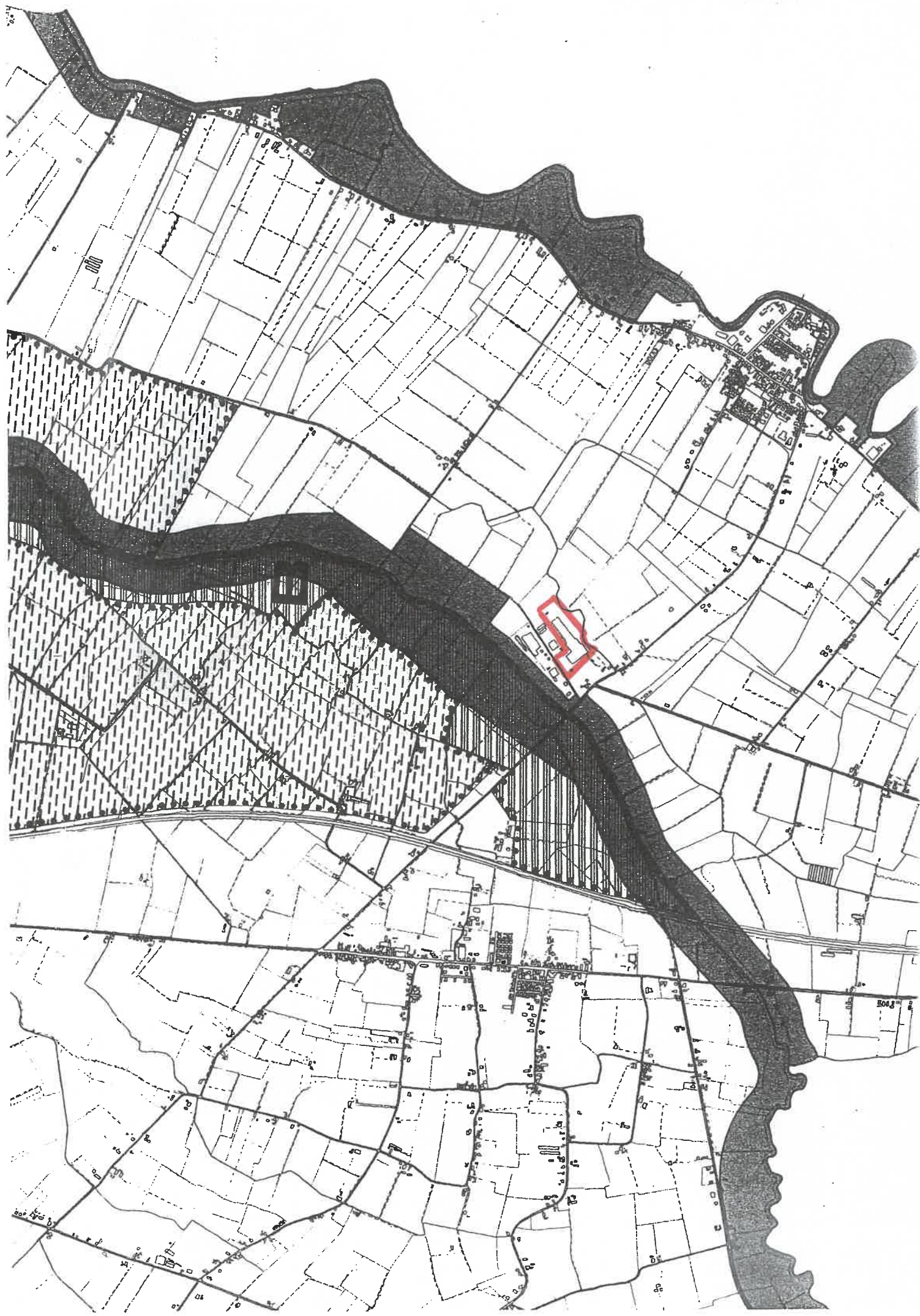
L'ASSESSORE
ALL'URBANISTICA
Dott. Roberto Gualandi

Capo Area
Pianificazione Territoriale ed Economica
Arch. Franco Stringa


Capo Servizio
Gestione Urbanistica
ed Edilizia Residenziale Pubblica
Arch. Gloria Dradi

L'ISTRUTTORE DI PROGETTO
Daniela Ginanni Corradini

PLANIMETRIA TERRITORIO COMUNALE




LEGENDA



ZONE DI VINCOLO AMBIENTALE DEFINITE DALLA LEGGE N. 431 DELL'08.08.85 E L.N. 1497/1939



PERIMETRO DEL PARCO DEL DELTA DEL PO ISTITUITO CON LA L.F. N. 27/88



ZONE DI VINCOLO PER PARCO TERRITORIALE E DI STAZIONE DI PARCO E PREPARCO PER PRG 93



ZONE DI VINCOLO IDROGEOLOGICO R.D. 30.01.23 N. 3267



ZONE DI VINCOLO ARCHEOLOGICO

PERIMETRAZIONI IN ADEMPIMENTO DELLA L. 01.03.1975 N.47 (ART.9 TITOLO III "NORME INTEGRATIVE PER LA DIFESA DEI BOSCHI DAGLI INCENDI")

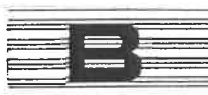


ZONE DI VINCOLO PER AREE INCENDIATE

PERIMETRAZIONI ISTITUITE AI SENSI DELL'ART. 20 DELLA LEGGE 61/1998 PER LE AREE A RISCHIO IDROGEOLOGICO INTERESSATE DA EVENTI ALLUVIONALI



ZONE A: AREE ALLAGATE (IN PRESCRIZIONE)



ZONE B: AREE INONDATE (INEDIFICABILI)

NELLE ZONE DI VINCOLO AMBIENTALE SONO COMPRESI ANCHE GLI USI CIVILI