

Gruppo di lavoro:



Paesaggista Arch. Filippo Piva

Paesaggista

Dott. For. Cristian Guidi
Forestate

Elaborazioni cartografiche



Piazza Marini 25
47822 Santarcangelo di R. (RN)
Tel. 0541/624073 - geologica.2022@gmail.com

Proponente:



Oggetto:

**Varianza alla sistemazione finale della Cava
 Monte del Ronco nei Comuni di Poggio Torriana
 e Novafeltria in Provincia di Rimini**

Titolo:

PLANIMETRIA SISTEMAZIONE FINALE - VEGETAZIONALE
IN VARIANTE AL PROGETTO 2016

Elaborato:

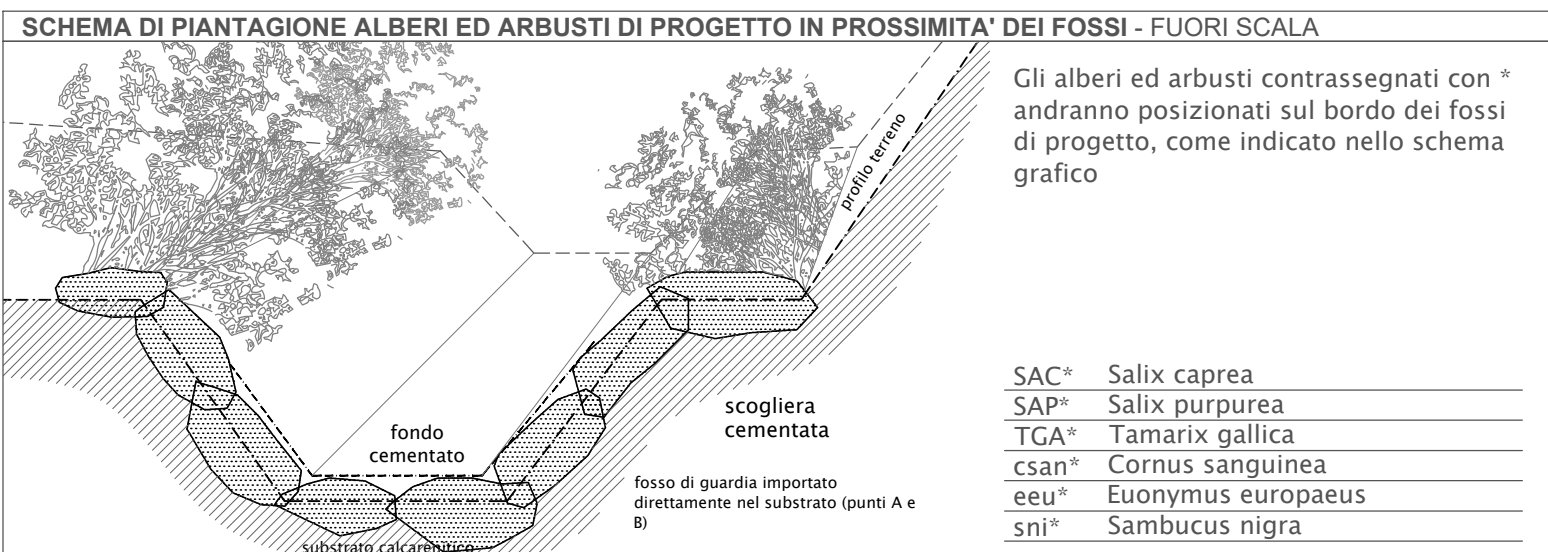
Tipo:

Planimetria di progetto


















Scala:

Data:

Tav.7



LEGENDA

- | | | | |
|---|-----------------------------------|---|---|
|  | ISOIPSE PRINCIPALI |  | TRACCE SEZIONI TOPOGRAFICHE |
|  | ISOIPSE SECONDARIE |  | FOSSI ESISTENTI |
|  | PISTE E PERCORSI ESISTENTI |  | FOSSI DI PROGETTO |
|  | PRATICELLE CATASTALI |  | PROTEZIONE DEL FONDO CON MASSI CEMENTATATI |
|  | LIMITI FOGLI CATASTALI |  | PROTEZIONE DEL FONDO CON MASSI |
|  | CONFINE COMUNALE |  | PUNTO DI USCITA DRENAGGI CON PROTEZIONE DEL FONDO |
|  | LIMITE PAE COMUNE POGGIO TORRIANA |  | FASCIA CON VEGETAZIONE SEMPREVERDE ESISTENTE |
|  | LIMITE AREA DI INTERVENTO |  | AREA GIA' SISTEMATA E SULLA QUALE NON SI INTERVIENE CON IL PROGETTO |
| | |  | PRATO 42.238 MQ |

SEZIONE TIPO 1-1 - SCALA 1:500

