



COROGRAFIA Scala 1:250.000



| CUP ASSEGNATO AL PROGETTO | | | E63F22000090007 | | |
|---------------------------------------------------------------------------------------------------------------------------------------------------------------------------------------------------------------------------------------------------------------------------------------------|------------|--------------------------------------|---------------------|-------------|-----------|
| 3 | 19/09/2023 | EMISSIONE PER PERMESSI | D.BOLLETTA | A.GIGLIOTTI | M.BEGINI |
| 2 | 13/02/2023 | EMISSIONE PER PERMESSI | D.BOLLETTA | A.GIGLIOTTI | M.BEGINI |
| 1 | 20/09/2022 | AGGIORNAMENTO EMISSIONE PER PERMESSI | D.BOLLETTA | A.GIGLIOTTI | M.BEGINI |
| 0 | 06/07/2022 | EMISSIONE PER PERMESSI | L.FALCETELLI | M.BEGINI | H.D.AIUDI |
| INDICE | DATA | REVISIONI | ELABORATO | VERIFICATO | APPROVATO |
| | | | Comm. NQ/R22178 | | |
| Rif. TFM: 011-PJM22-001-20-DT-D-5251 | | | Fg. 1 di 19 | | |
| MET. ALL. FSRU DI RAVENNA (TRATTO A MARE) DN 650 (26"), DP 100 bar MET. ALL. FSRU DI RAVENNA (TRATTO A TERRA) DN 650 (26"), DP 100 bar IMPIANTO PDE FSRU RAVENNA E IMPIANTO DI REGOLAZIONE DP 100-75 bar MET. COLL. PDE FSRU DI RAVENNA AL NODO DI RAVENNA DN 900 (36"), DP 75 bar | | | Dis. PG-VPE-D-35251 | | |
| TRACCIATO DI PROGETTO CON STRUMENTI DI PIANIFICAZIONE URBANISTICA (RUE), VPE E AOL | | | Scala 1:10000 | | |
| INDICE | | | 0 | 1 | 2 |
| | | | 3 | 4 | 5 |

Il presente disegno e' di proprieta' aziendale - La Societa' tutelera' i propri diritti a termine di legge.

MET. ALL. FSRU DI RAVENNA (TRATTO A MARE) DN 650 (26"), DP 100 bar
MET. ALL. FSRU DI RAVENNA (TRATTO A TERRA) DN 650 (26"), DP 100 bar
IMPIANTO PDE FSRU RAVENNA E IMPIANTO DI REGOLAZIONE DP 100-75 bar
MET. COLL. PDE FSRU DI RAVENNA AL NODO DI RAVENNA DN 900 (36"), DP 75 bar
TRACCIATO DI PROGETTO CON STRUMENTI DI PIANIFICAZIONE URBANISTICA (REGOLAMENTO URBANISTICO EDILIZIO - R.U.E.), VPE E AOL

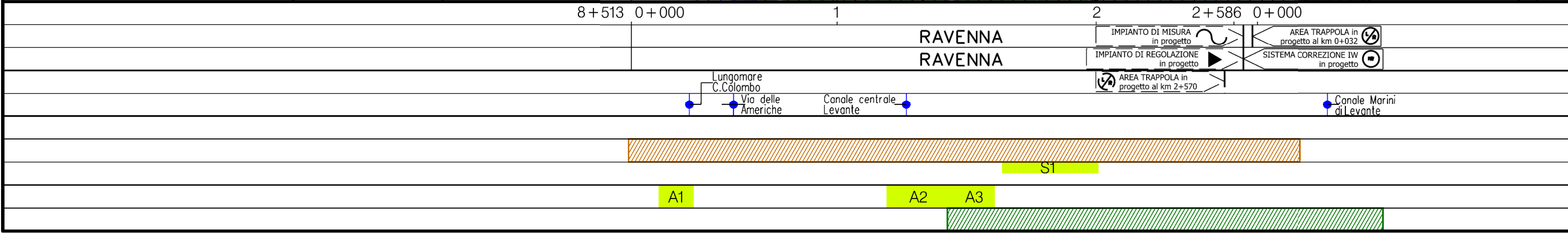
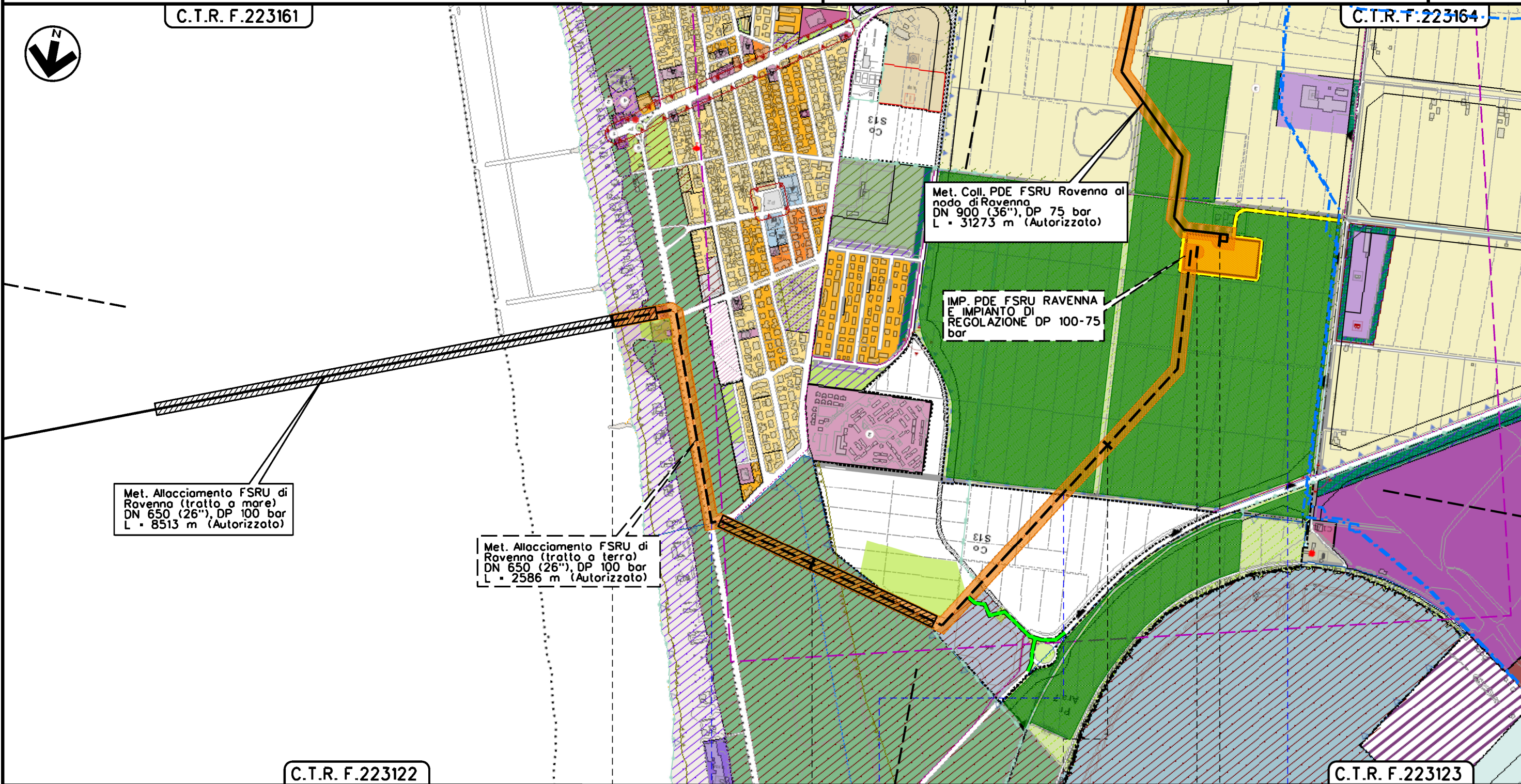
| | | | | | |
|--------|------------|------------------------|------------|-------------|-----------|
| 3 | 19/09/2023 | EMISSIONE PER PERMESSI | D.BOLLETTA | A.GIGLIOTTI | M.BEGINI |
| 2 | 13/02/2023 | EMISSIONE PER PERMESSI | D.BOLLETTA | A.GIGLIOTTI | M.BEGINI |
| INDICE | DATA | REVISIONI | ELABORATO | VERIFICATO | APPROVATO |



Rif.TFM: 011-PJM22-001-20-DT-D-5251

Dis. PG-VPE-D-35251
Comm. NO/R22178


Foglio 2 di 19
Scala 1:10000

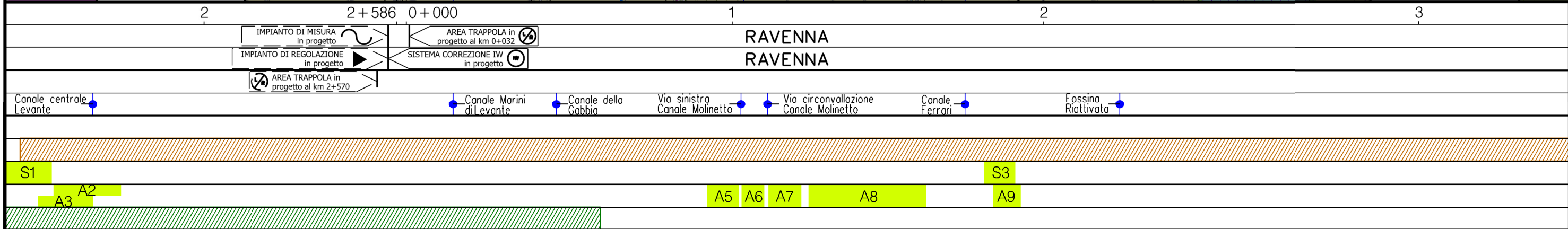
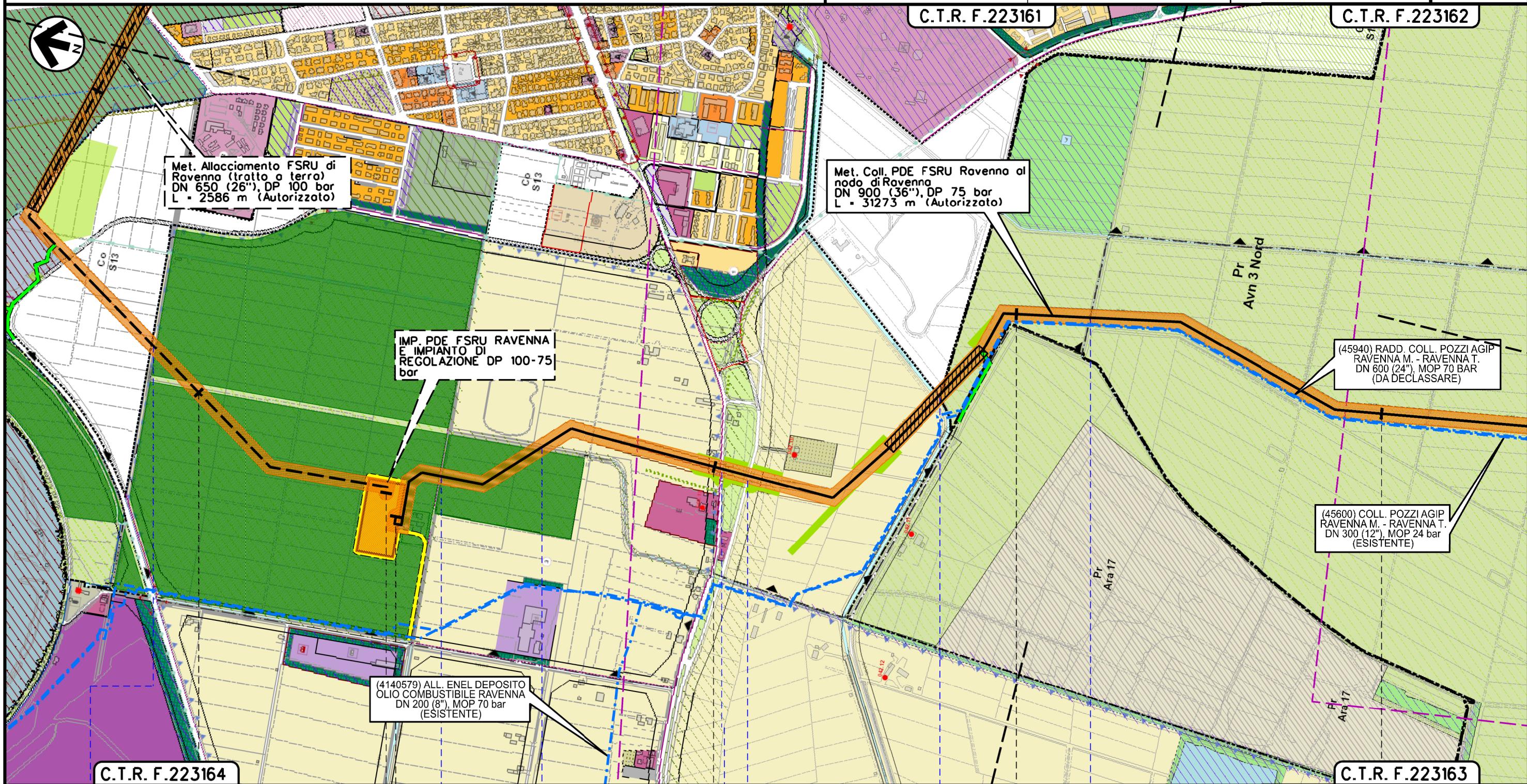


Il presente disegno è di proprietà aziendale - La Società tutelerà i propri diritti a termine di legge.

MET. ALL. FSRU DI RAVENNA (TRATTO A MARE) DN 650 (26"), DP 100 bar
MET. ALL. FSRU DI RAVENNA (TRATTO A TERRA) DN 650 (26"), DP 100 bar
IMPIANTO PDE FSRU RAVENNA E IMPIANTO DI REGOLAZIONE DP 100-75 bar
MET. COLL. PDE FSRU DI RAVENNA AL NODO DI RAVENNA DN 900 (36"), DP 75 bar



TRACCIATO DI PROGETTO CON STRUMENTI DI PIANIFICAZIONE URBANISTICA (REGOLAMENTO URBANISTICO EDILIZIO - R.U.E.), VPE E AOL

| | | | | | | | | |
|------------------------------------------------------------------------------------------------|------------|------------------------|--|----------------------------------------------------------------------------------------------------------------------------------------|-------------|---------------------|------------------------------------------|------------------|
| 3 | 19/09/2023 | EMISSIONE PER PERMESSI | | D.BOLLETTA | A.GIGLIOTTI | M.BEGINI | Foglio 3 di 19 Scala 1:10000 | |
| 2 | 13/02/2023 | EMISSIONE PER PERMESSI | | D.BOLLETTA | A.GIGLIOTTI | M.BEGINI | | |
| INDICE | DATA | R E V I S I O N I | | ELABORATO | VERIFICATO | APPROVATO | | |
| <div></div> | | | | <div> Rif.TFM: 011-PJM22-001-20-DT-D-5251</div> | | Dis. PG-VPE-D-35251 | | Scala 1:10000 |
| | | | | | | Comm. N0/R22178 | | |

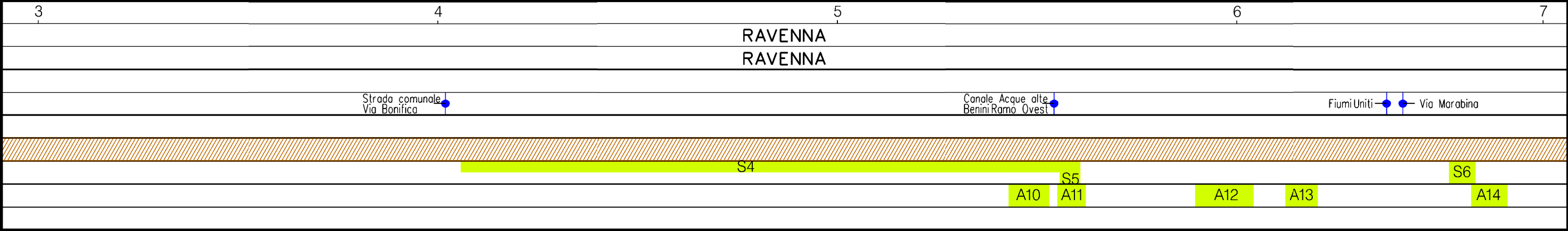
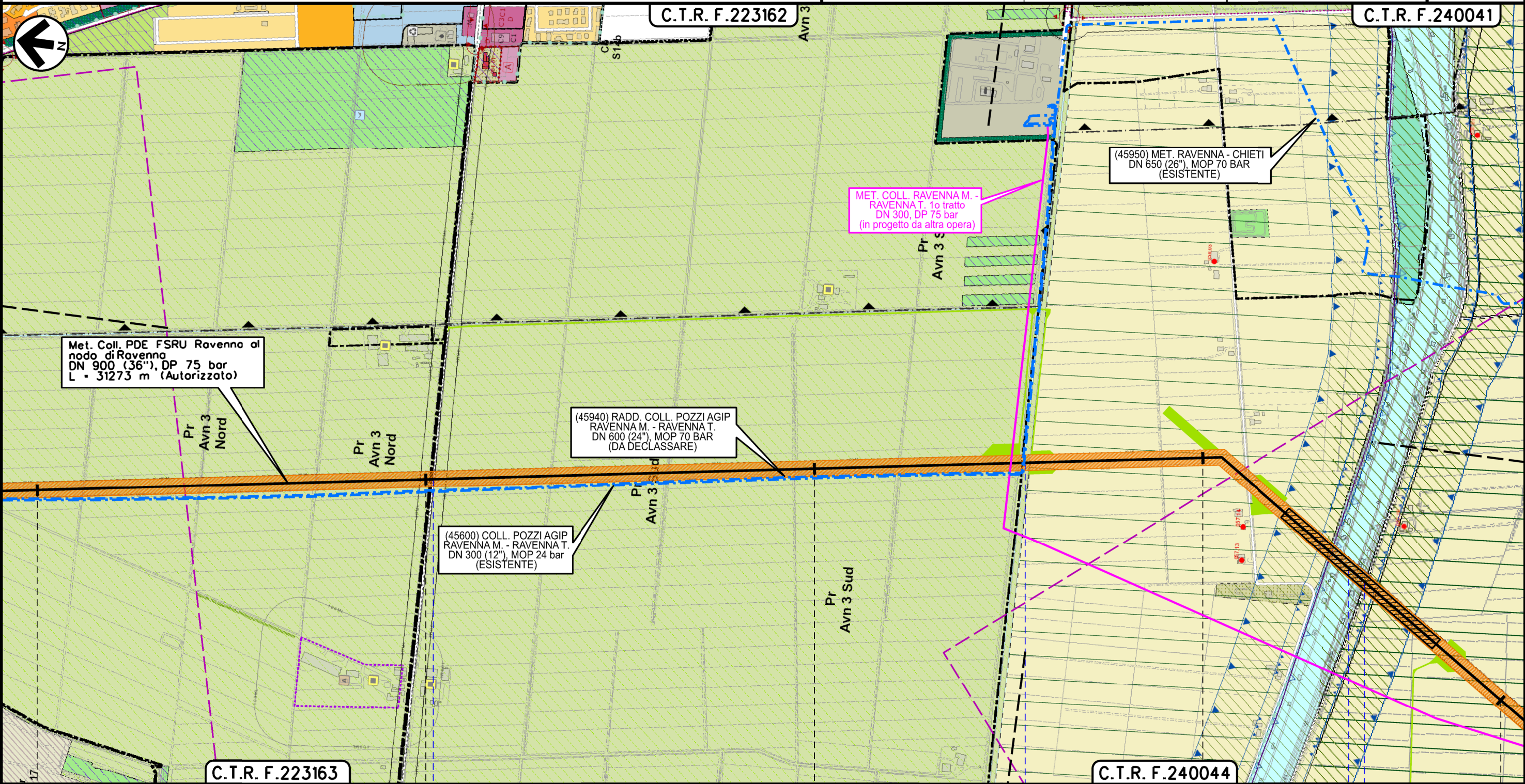


Il presente disegno e' di proprieta' aziendale - La Societa' tutelera' i propri diritti a termine di legge.

MET. ALL. FSRU DI RAVENNA (TRATTO A MARE) DN 650 (26"), DP 100 bar
MET. ALL. FSRU DI RAVENNA (TRATTO A TERRA) DN 650 (26"), DP 100 bar
IMPIANTO PDE FSRU RAVENNA E IMPIANTO DI REGOLAZIONE DP 100-75 bar
MET. COLL. PDE FSRU DI RAVENNA AL NODO DI RAVENNA DN 900 (36"), DP 75 bar
TRACCIATO DI PROGETTO CON STRUMENTI DI PIANIFICAZIONE URBANISTICA (REGOLAMENTO URBANISTICO EDILIZIO - R.U.E.), VPE E AOL

| | | | | | |
|-------------------------------------------------------------------------------------|------------|------------------------|-------------------------------------------------------------------------------------|-------------|-----------|
| 3 | 19/09/2023 | EMISSIONE PER PERMESSI | D.BOLLETTA | A.GIGLIOTTI | M.BEGINI |
| 2 | 13/02/2023 | EMISSIONE PER PERMESSI | D.BOLLETTA | A.GIGLIOTTI | M.BEGINI |
| INDICE | DATA | R E V I S I O N I | ELABORATO | VERIFICATO | APPROVATO |
|  | | |  | | |
| | | | Dis. PG-VPE-D-35251 | | |
| | | | Comm. NO/R22178 | | |
| | | | Scala 1:10000 | | |

Foglio
4
di 19
Scala
1:10000



TRACCIATO DI PROGETTO CON STRUMENTI DI PIANIFICAZIONE URBANISTICA (REGOLAMENTO URBANISTICO EDILIZIO – R.U.E.), VPE E AOL

Foglio
5
di 19



Canale Arcabologna
Chiovichetta

S10

A19



TRACCIATO DI PROGETTO CON STRUMENTI DI PIANIFICAZIONE URBANISTICA (REGOLAMENTO URBANISTICO EDILIZIO – R.U.E.), VPE E AOL

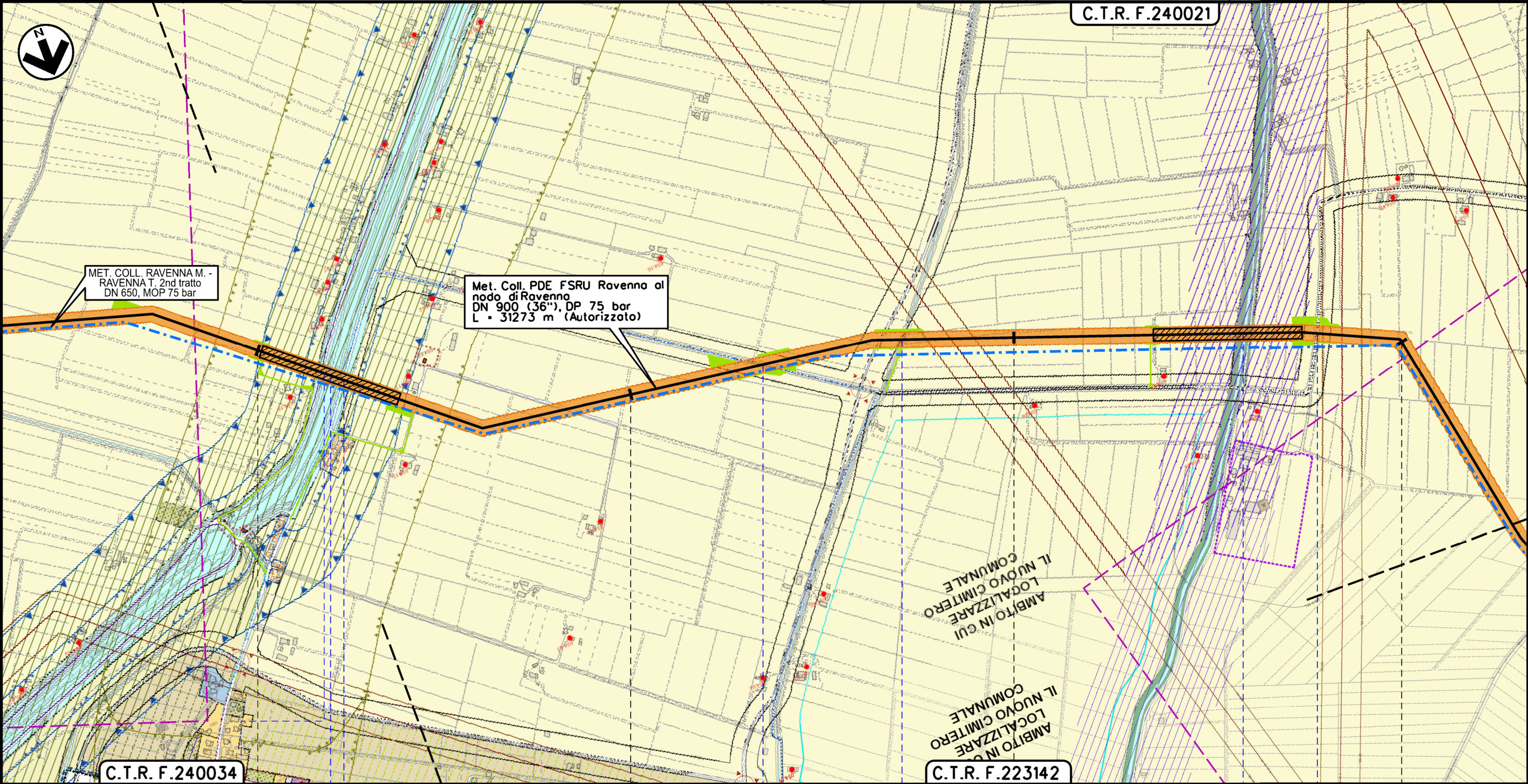
Foglio
7
di 19

A36

Il presente disegno e' di proprieta' aziendale - La Societa' tutelera' i propri diritti a termine di legge.

MET. ALL. FSRU DI RAVENNA (TRATTO A MARE) DN 650 (26"), DP 100 bar
MET. ALL. FSRU DI RAVENNA (TRATTO A TERRA) DN 650 (26"), DP 100 bar
IMPIANTO PDE FSRU RAVENNA E IMPIANTO DI REGOLAZIONE DP 100-75 bar
MET. COLL. PDE FSRU DI RAVENNA AL NODO DI RAVENNA DN 900 (36"), DP 75 bar
TRACCIATO DI PROGETTO CON STRUMENTI DI PIANIFICAZIONE URBANISTICA (REGOLAMENTO URBANISTICO EDILIZIO - R.U.E.), VPE E AOL

| | | | | | | | |
|----------------------------------------------------------------------------------------------------------------------------|------------|------------------------|--|---------------------|-------------|-----------|----------------------|
| 3 | 19/09/2023 | EMISSIONE PER PERMESSI | | D.BOLLETTA | A.GIGLIOTTI | M.BEGINI | Foglio 8 di 19 |
| 2 | 13/02/2023 | EMISSIONE PER PERMESSI | | D.BOLLETTA | A.GIGLIOTTI | M.BEGINI | |
| INDICE | DATA | R E V I S I O N I | | ELABORATO | VERIFICATO | APPROVATO | |
|  | | | | Dis. PG-VPE-D-35251 | | | Scala 1:10000 |
| | | | | Comm. N0/R22178 | | | |
|  Rif.TFM: 011-PJM22-001-20-DT-D-5251 | | | | | | | |



| | | | |
|--------------------------------|---------------|-----------------------------------------|--------------------------------|
| 18 | 19 | 20 | 21 |
| RAVENNA RAVENNA | | | |
| Via Argine Destro Montone | Fiume Montone | S.P. n 68 (Via Argine Sinistro Montone) | S.P. n99 (Via Viazza di Sotto) |
| Canale Drittolto | | | |
| Canale Cupa | | | |
| Via Cupa | | | |
| S.P. n99 (Via Viazza di Sotto) | | | |
| S17 | | | |
| S18 | | | |
| S19 | | | |
| S20 | | | |
| A36 | | | |
| A37 | | | |
| A38 | | | |
| A39 | | | |
| A40 | | | |
| A41 | | | |
| A42 | | | |
| A43A44 | | | |

TRACCIATO DI PROGETTO CON STRUMENTI DI PIANIFICAZIONE URBANISTICA (REGOLAMENTO URBANISTICO EDILIZIO – R.U.E.), VPE E AOL

Foglio
9
di 19

A57

TRACCIATO DI PROGETTO CON STRUMENTI DI PIANIFICAZIONE URBANISTICA (REGOLAMENTO URBANISTICO EDILIZIO – R.U.E.), VPE E AOL

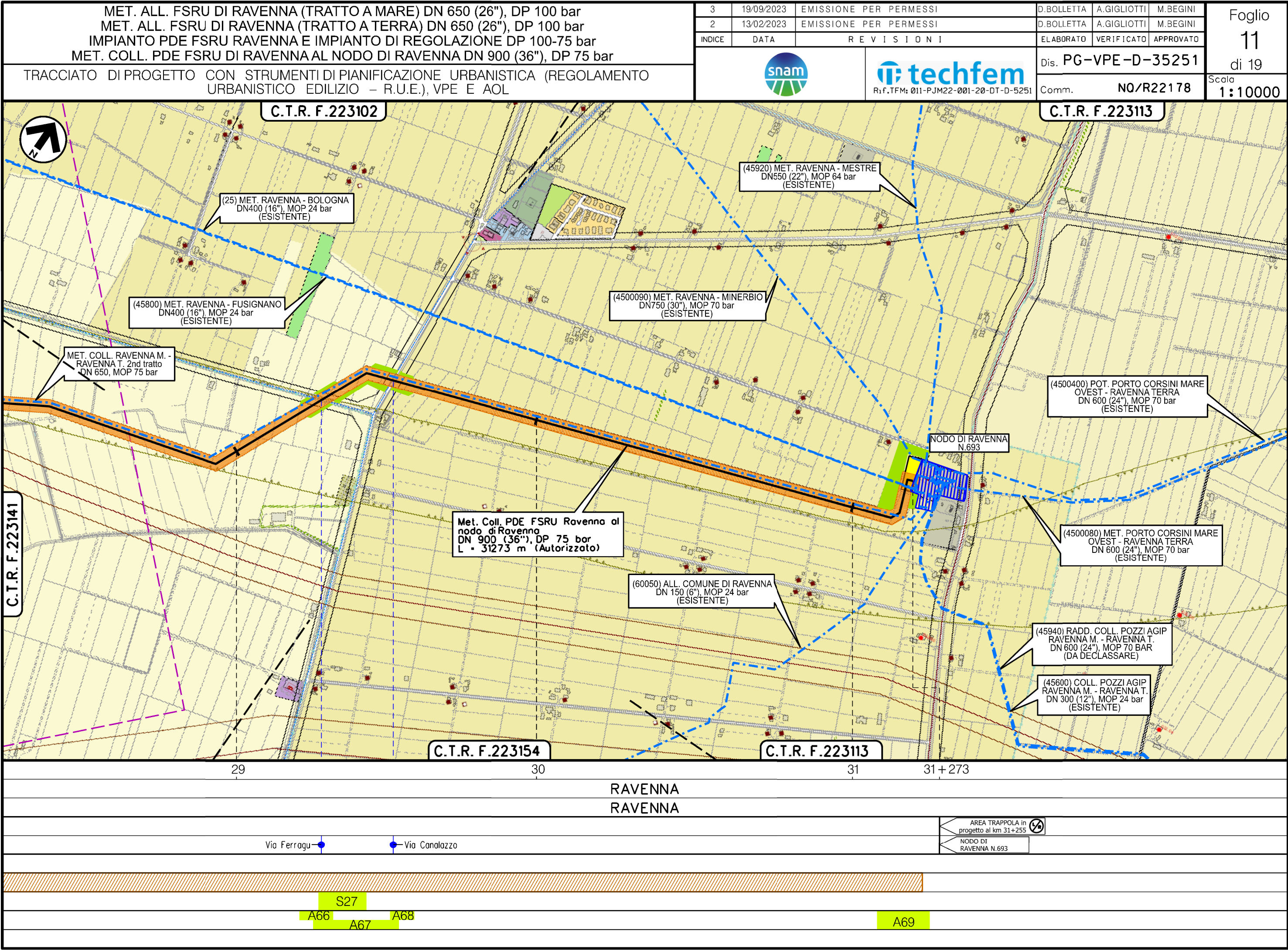
Foglio
10
di 19
Scala
1:10000



● Canale Asino



A65

Il presente disegno e' di proprieta' aziendale - La Societa' tutelera' i propri diritti a termine di legge.



Il presente disegno è di proprietà aziendale - La Società tutelera i propri diritti a termine di legge.

| | | | | | | |
|---------------------------------------------------------------------------------------------------------------------------------------------------------------------------------------------------------------------------------------------------------------------------------------------|--------------------------------------------------------------------------------------------------------------------------|------------|------------------------|------------|-------------|-----------|
| MET. ALL. FSRU DI RAVENNA (TRATTO A MARE) DN 650 (26"), DP 100 bar MET. ALL. FSRU DI RAVENNA (TRATTO A TERRA) DN 650 (26"), DP 100 bar IMPIANTO PDE FSRU RAVENNA E IMPIANTO DI REGOLAZIONE DP 100-75 bar MET. COLL. PDE FSRU DI RAVENNA AL NODO DI RAVENNA DN 900 (36"), DP 75 bar | 3 | 19/09/2023 | EMISSIONE PER PERMESSI | D.BOLLETTA | A.GIGLIOTTI | M.BEGINI |
| | 2 | 13/02/2023 | EMISSIONE PER PERMESSI | D.BOLLETTA | A.GIGLIOTTI | M.BEGINI |
| | INDICE | DATA | R E V I S I O N I | ELABORATO | VERIFICATO | APPROVATO |
| | TRACCIATO DI PROGETTO CON STRUMENTI DI PIANIFICAZIONE URBANISTICA (REGOLAMENTO URBANISTICO EDILIZIO - R.U.E.), VPE E AOL | | | | | |

| | | | | | | | |
|-------------------------------------------------------------------------------------|------------|----------------------------------------------------------------------------------------------------------------------------|--|---------------------|-------------|-----------|-----------------------|
| 3 | 19/09/2023 | EMISSIONE PER PERMESSI | | D.BOLLETTA | A.GIGLIOTTI | M.BEGINI | Foglio 12 di 19 |
| 2 | 13/02/2023 | EMISSIONE PER PERMESSI | | D.BOLLETTA | A.GIGLIOTTI | M.BEGINI | |
| INDICE | DATA | R E V I S I O N I | | ELABORATO | VERIFICATO | APPROVATO | |
|  | |  Rif.TFM: 011-PJM22-001-20-DT-D-5251 | | Dis. PG-VPE-D-35251 | | | Scala 1:10000 |
| | | | | Comm. N0/R22178 | | | |

LEGENDA

SIMBOLOGIA CARTOGRAFICA

Ottimizzazioni di progetto

Metanodotti in esercizio

Aree impianti stacco-terminale autorizzati

Aree impianti stacco-terminale esistenti

Piazzola di stoccaggio tubazioni

Strada di accesso all'impianto

Adeguamento strade esistenti

Limite sovrapposizione fogli

Metanodotti in progetto autorizzato

Metanodotti in progetto da altra opera SRG

Altre condotte di terzi

Microtunnel, T.O.C. in progetto autorizzato

Impianti di linea ottimizzati

Impianti di linea in autorizzati

Impianti di linea su rete in esercizio

Depositi temporanei

Strade di accesso provvisorio

SIMBOLOGIA MECCANICA

Punto di intercettazione di linea (P.I.L.)

Punto di intercettazione di derivazione importante (P.I.D.I.)

Punto di intercettazione e Stacco By-Pass (P.I.S.B.)

Punto di intercettazione di derivazione semplice con stacco da P.I.L. (P.I.D.S.)

Punto di intercettazione e derivazione semplice con stacco da Linea (P.I.D.S.)

Punto di intercettazione con discaggio di allacciamento (P.I.D.A.)

Punto predisposto per il discaggio di allacciamento (P.P.D.A.)

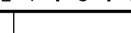
Punto di sezionamento elettrico terminale (P.S.E.T.)

Stazione predisposta per lancio e ricevimento PIG

Impianto di riduzione/regolazione della pressione

| | | |
|------------------------------------------------|-----------------------------------------------------------------------------------------------------|--|
| Progressiva chilometrica | N. progr. autorizzata | |
| Comuni | | |
| Province | | |
| Impianti | <div><div>Tipo-N-Prog.-IN PROG. OTTIMIZZATO</div><div>Tipo-N-Prog.-IN PROG. AUTORIZZATO</div></div> | |
| Attraversamenti | <div>TIPOLOGIA ATTRAVERSATA (SS n. ##, corso d'acqua, ferrovia, ecc.)</div> | |
| Strade - Piste - Piazzole tubazioni | | |
| Aree soggette a VPE | <div><div>S</div><div>S</div></div> | |
| Area occupazione temporanea | <div><div>A</div><div>P</div></div> | |
| Aree soggette a VPE per mitigazione ambientale | | |

Il presente disegno è di proprietà aziendale - La Società tutelera' i propri diritti a termine di legge.

| | | | | | | | |
|-------------------------------------------------------------------------------------------------------------------------------------------------------------------------------------------------------------------------------------------------------------------------------------------------------------------------------------------------------------------------------------------------------------------------|-------------------------------------------------------------------------------------|------------|----------------------------------------------------------------------------------------------------------------------------|-----------------|---------------------|------------|-----------------------|
| MET. ALL. FSRU DI RAVENNA (TRATTO A MARE) DN 650 (26"), DP 100 bar MET. ALL. FSRU DI RAVENNA (TRATTO A TERRA) DN 650 (26"), DP 100 bar IMPIANTO PDE FSRU RAVENNA E IMPIANTO DI REGOLAZIONE DP 100-75 bar MET. COLL. PDE FSRU DI RAVENNA AL NODO DI RAVENNA DN 900 (36"), DP 75 bar TRACCIATO DI PROGETTO CON STRUMENTI DI PIANIFICAZIONE URBANISTICA (REGOLAMENTO URBANISTICO EDILIZIO – R.U.E.), VPE E AOL | 3 | 19/09/2023 | EMISSIONE PER PERMESSI | D.BOLLETTA | A.GIGLIOTTI | M.BEGINI | Foglio 13 di 19 |
| | 2 | 13/02/2023 | EMISSIONE PER PERMESSI | D.BOLLETTA | A.GIGLIOTTI | M.BEGINI | |
| | INDICE | DATA | R E V I S I O N I | | ELABORATO | VERIFICATO | |
| |  | |  Rif.TFM: 011-PJM22-001-20-DT-D-5251 | | Dis. PG-VPE-D-35251 | | Scala 1:10000 |
| | | | | Comm. N0/R22178 | | | |

LEGENDA

SIMBOLOGIA TEMATICA - REGOLAMENTO URBANISTICO EDILIZIO (R.U.E.)

Rete Ecologica

Primo livello

ESISTENTE PROGETTO

- Matrice primaria
- Connessioni primarie
- Aree di integrazione della rete ecologica
- Gangli primari

art. IV.1.2 - IV.1.3

art. IV.1.2 c2

Secondo livello

art. IV.1.2 c3

ESISTENTE PROGETTO

- Matrice secondaria
- Connessione secondaria
- Agrosistemi cui attribuire funzioni di riequilibrio ecologico
- Gangli secondari

Viali alberati, filari e siepi



Stepping stone



Attraversamenti

Perimetri e limiti



Stazioni del Parco Regionale del Delta del Po



Fascia di rispetto fluviale



Fascia di rispetto arginale



Aree soggette ad ingressione marina



Dossi e paleodossi

art. IV.1.14

art. IV.1.14 c2

art. IV.1.14 c3

art. IV.1.14 c4

art. IV.1.14 c8

art. IV.1.14 c9

AMBITI E COMPONENTI SOGGETTI A POC

art. I.1.3

Riqualificazione ambientale, ecologica e paesaggistica

Paesaggio

art. IV.1.4

Paesaggi



Contesti paesistici locali

art. IV.1.4 c2

Emergenze e reti del paesaggio

art. IV.1.4 c3



Ambiti agricoli di rilievo paesaggistico

art. IV.1.5



Alberature monumentali

art. IV.1.11

Viabilità storica

art. IV.1.6 c1

Canali storici

art. IV.1.6 c2

ESISTENTE PROGETTO

Percorsi ciclopeditoni naturalistici

art. IV.1.12

Percorsi ciclopeditoni agropaesaggistici e itinerari enogastronomici e turistici



Edifici e/o complessi di valore storico-architettonico (con n. scheda di censimento)

art. IV.1.7

Aree archeologiche o aree di tutela delle potenzialità archeologiche

art. IV.1.13



Edifici e/o complessi di valore tipologico-documentario (con n. scheda di censimento)

art. IV.1.8



Edifici di valore testimoniale

art. IV.1.9



Aree archeologiche





Verde privato

art. IV.1.10

MET. ALL. FSRU DI RAVENNA (TRATTO A MARE) DN 650 (26"), DP 100 bar
MET. ALL. FSRU DI RAVENNA (TRATTO A TERRA) DN 650 (26"), DP 100 bar
IMPIANTO PDE FSRU RAVENNA E IMPIANTO DI REGOLAZIONE DP 100-75 bar
MET. COLL. PDE FSRU DI RAVENNA AL NODO DI RAVENNA DN 900 (36"), DP 75 bar

TRACCIATO DI PROGETTO CON STRUMENTI DI PIANIFICAZIONE URBANISTICA (REGOLAMENTO URBANISTICO EDILIZIO - R.U.E.), VPE E AOL

| | | | | | | | |
|-------------------------------------------------------------------------------------|------------|----------------------------------------------------------------------------------------------------------------------------|--|---------------------|-------------|-----------|-----------------------|
| 3 | 19/09/2023 | EMISSIONE PER PERMESSI | | D.BOLLETTA | A.GIGLIOTTI | M.BEGINI | Foglio 14 di 19 |
| 2 | 13/02/2023 | EMISSIONE PER PERMESSI | | D.BOLLETTA | A.GIGLIOTTI | M.BEGINI | |
| INDICE | DATA | R E V I S I O N I | | ELABORATO | VERIFICATO | APPROVATO | |
|  | |  Rif.TFM: 011-PJM22-001-20-DT-D-5251 | | Dis. PG-VPE-D-35251 | | | Scala 1:10000 |
| | | | | Comm. N0/R22178 | | | |


LEGENDA


SIMBOLOGIA TEMATICA - REGOLAMENTO URBANISTICO EDILIZIO (R.U.E.)

Viabilità carrabile

ESISTENTE ADEGUAMENTO



  Strade art. IV.2.3 c1

 Fasce di rispetto stradale
(10, 20, 30, 40, 50ml.....) art. IV.2.3 c4

 Verde di pertinenza alla viabilità
esistente e di progetto art. IV.2.3 c6

Percorsi pedonali,ciclabili
e piste ciclopedonali art. IV.2.4


ESISTENTE PROGETTO

  Percorso pedonale e pista
ciclopedonale e ciclabile


Sottopassi e/o sovrappassi

ESISTENTE PROGETTO

  Collegamento ciclopedonale

  Collegamento veicolare

Nodi di scambio e di servizio art. IV.2.6

 Canale Portuale art. IV.2.7 c1



 Aeroporto, radar art. IV.2.7 c2

 Limite zona di vincolo
aeroportuale / radar
(3000 ml, xxx)

Parcheggi art. IV.2.8

 Parcheggi principali art. IV.2.8

ESISTENTE PROGETTO


  Nodi di scambio intermodali
passaggeri art. IV.2.8 c1-c3

 Piattaforme logistiche art. IV.2.8 c2-c3

PK **PK** Parcheggi pubblici principali art. IV.2.8 c4

M Parcheggi multipiano

Modalità attuative

 Aree soggette
a meccanismo compensativo art. III.1.5

AMBITI E COMPONENTI SOGGETTI A POC art. I.1.3

Viabilità carrabile di progetto

 Strade art. IV.2.3 c1

Principali svincoli e connessioni di progetto art. IV.2.3 c3

 A piani sfalsati - 1° LIVELLO

 A raso - 2° LIVELLO

 A raso - 3° LIVELLO

Linea ferroviaria e stazioni di progetto

 Linea ferroviaria

 Stazione ponte



Nodi di scambio e di servizio e parcheggi di progetto art. IV.2.8

 Parcheggi, nodi di scambio e di
servizio

 Piattaforme logistiche

MET. ALL. FSRU DI RAVENNA (TRATTO A MARE) DN 650 (26"), DP 100 bar
MET. ALL. FSRU DI RAVENNA (TRATTO A TERRA) DN 650 (26"), DP 100 bar
IMPIANTO PDE FSRU RAVENNA E IMPIANTO DI REGOLAZIONE DP 100-75 bar
MET. COLL. PDE FSRU DI RAVENNA AL NODO DI RAVENNA DN 900 (36"), DP 75 bar

TRACCIATO DI PROGETTO CON STRUMENTI DI PIANIFICAZIONE URBANISTICA (REGOLAMENTO URBANISTICO EDILIZIO - R.U.E.), VPE E AOL

| | | | | | | | |
|------------------------------------------------------------------------------------------------|------------|------------------------|--|----------------------------------------------------------------------------------------------------------------------------------------|-------------|-----------|-----------------------|
| 3 | 19/09/2023 | EMISSIONE PER PERMESSI | | D.BOLLETTA | A.GIGLIOTTI | M.BEGINI | Foglio 15 di 19 |
| 2 | 13/02/2023 | EMISSIONE PER PERMESSI | | D.BOLLETTA | A.GIGLIOTTI | M.BEGINI | |
| INDICE | DATA | R E V I S I O N I | | ELABORATO | VERIFICATO | APPROVATO | |
| <div></div> | | | | <div> Rif.TFM: 011-PJM22-001-20-DT-D-5251</div> | | | Scala 1:10000 |
| | | | | Dis. PG-VPE-D-35251 | | | |
| | | | | Comm. N0/R22178 | | | |

LEGENDA

SIMBOLOGIA TEMATICA - REGOLAMENTO URBANISTICO EDILIZIO (R.U.E.)

Attrezzature e spazi pubblici

art. IV.3.3

Attrezzature e spazi privati di interesse pubblico

art. IV.3.7

Attrezzature pubbliche

art. IV.3.4

Attrezzature private

art. IV.3.8

Sovracomunale

Locale

Sovracomunale

Locale

Verde pubblico

art. IV.3.5

Verde privato

art. IV.3.9

ESISTENTE

PROGETTO

Cintura verde del capoluogo

art. IV.3.5 c4

Parco urbano

art. IV.3.5 c6

Verde di quartiere

art. IV.3.5 c7

Verde di mitigazione e filtro

art. IV.3.5 c8

Verde sportivo attrezzato

art. IV.3.5 c9

Parco

art. IV.3.9 c2

Verde di mitigazione e filtro

art. IV.3.9 c3

Verde sportivo attrezzato

art. IV.3.9 c4

Impianti tecnologici

Impianti tecnologici

art. IV.3.12

-----w

Elettrodotti (132 - 220 - 380 KV)

art. IV.3.12 c3

Fascia di rispetto agli elettrodotti ed impianti tecnologici

Tipologie di attrezzature e spazi e tipologie di impianti tecnologici

Tipologie di attrezzature e spazi

art. IV.3.4
art. IV.3.8

ESISTENTE

PROGETTO

I


I


Servizi educativi, scolastici e formativi

U


U


Università






Servizi socio-sanitari, socio-assistenziali







Pubblica Amministrazione, sicurezza e protezione civile, gestione servizi pubblici





Edilizia sociale






Servizi culturali, ricreativi, congressuali, per lo spettacolo, associativi e politici






Culto





Servizi per lo sport e il tempo libero



Cimitero

Fascia di rispetto del cimitero





Altra attrezzatura con apposita didascalia

Tipologie di impianti tecnologici

art. IV.3.12

ESISTENTE


PROGETTO

PV

PV


Spazio di sosta in area prevalentemente a verde


art. IV.3.5 c13
art. IV.3.10



Aree e/o edifici pubblici privatizzabili

art. IV.3.4 c5







Area per spettacoli viaggianti e/o all'aperto

art. IV.3.4 c6

ESISTENTE


PROGETTO






Impianto di depurazione o rilancio


art. IV.3.12 c5






Gas


art. IV.3.12 c5






Trattamento, recupero e smaltimento rifiuti


art. IV.3.12 c2






Acquedotto


art. IV.3.12 c4






Vasche di laminazione


art. IV.3.12 c7






Altro impianto con apposita didascalia [Enel, Telecom, ...]


art. IV.3.12 c8





Centri di raccolta differenziata dei rifiuti urbani e assimilabili


art. IV.3.12 c2




Aree di stoccaggio temporaneo dei materiali provenienti dalla pulizia degli arenili

art. IV.3.12 c2
art. V.4.3 c1

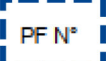
Spazi privati di sosta e di relazione

| | | |
|-------------------------------------------------------------------------------------|-------------------|----------------------|
|  | Parcheggi privati | art. IV.3.10 |
| ESISTENTE | PROGETTO | |
| M | M | Parcheggi multipiano |
| | | art. IV.3.10 c5 |


Spazi pubblici di sosta e di relazione

| | | | |
|-------------------------------------------------------------------------------------|-----------------------------|--------------------------------------------------------------|----------------|
|  | Piazze e parcheggi pubblici | art. IV.3.6 c1 | |
| ESISTENTE PROGETTO | | | |
| P | P | Parcheggi di livello circoscrizionale e superiore | art. IV.3.6 c2 |
| | P | Parcheggi a diretto servizio degli insediamenti residenziali | art. IV.3.6 c3 |
| | M | Parcheggi multipiano | art. IV.3.6 c4 |
| PZ | PZ | Piazze | art. IV.3.6 c5 |



Poli funzionali

| | | |
|---------------------------------------------------------------------------------------|---------------------------------------|--------------|
|  | Polo funzionale numerazione da 1 a 10 | art. IV.3.11 |
|---------------------------------------------------------------------------------------|---------------------------------------|--------------|

Modalità attuative

| | | |
|---------------------------------------------------------------------------------------|-----------------------------------------|--------------|
|  | Aree soggette a meccanismo compensativo | art. III.1.5 |
|---------------------------------------------------------------------------------------|-----------------------------------------|--------------|

Il presente disegno e' di proprieta' aziendale - La Societa' tutelera' i propri diritti a termine di legge.

| | | | | | | | |
|---------------------------------------------------------------------------------------------------------------------------------------------------------------------------------------------------------------------------------------------------------------------------------------------|-------------------------------------------------------------------------------------|------------|----------------------------------------------------------------------------------------------------------------------------|-----------------|---------------------|------------|-----------------------|
| MET. ALL. FSRU DI RAVENNA (TRATTO A MARE) DN 650 (26"), DP 100 bar MET. ALL. FSRU DI RAVENNA (TRATTO A TERRA) DN 650 (26"), DP 100 bar IMPIANTO PDE FSRU RAVENNA E IMPIANTO DI REGOLAZIONE DP 100-75 bar MET. COLL. PDE FSRU DI RAVENNA AL NODO DI RAVENNA DN 900 (36"), DP 75 bar | 3 | 19/09/2023 | EMISSIONE PER PERMESSI | D.BOLLETTA | A.GIGLIOTTI | M.BEGINI | Foglio 16 di 19 |
| | 2 | 13/02/2023 | EMISSIONE PER PERMESSI | D.BOLLETTA | A.GIGLIOTTI | M.BEGINI | |
| | INDICE | DATA | R E V I S I O N I | | ELABORATO | VERIFICATO | |
| |  | |  Rif.TFM: 011-PJM22-001-20-DT-D-5251 | | Dis. PG-VPE-D-35251 | | Scala 1:10000 |
| TRACCIATO DI PROGETTO CON STRUMENTI DI PIANIFICAZIONE URBANISTICA (REGOLAMENTO URBANISTICO EDILIZIO – R.U.E.), VPE E AOL | | | | Comm. N0/R22178 | | | |

LEGENDA

SIMBOLOGIA TEMATICA - REGOLAMENTO URBANISTICO EDILIZIO (R.U.E.)

AMBITI E COMPONENTI SOGGETTI A POC art. I.1.3

Attrezzature e spazi pubblici*

Attrezzature pubbliche



Sovracomunale



Comunale



Ambito di localizzazione per il nuovo cimitero

Verde pubblico



Aree di integrazione della cintura verde del capoluogo

art. IV.3.5 c5



Verde pubblico

Verde di filtro pubblico e privato



Verde di mitigazione e filtro

Poli funzionali

art. IV.3.11



Polo funzionale numerazione da 1 a 10

Impianti tecnologici

art. IV.3.12



Impianti tecnologici

* Nota: si applica la simbologia delle dotazioni esistenti

Attrezzature e spazi privati di interesse pubblico*

Attrezzature private



Sovracomunale e locale

Verde privato



Verde privato

Componenti idrogeomorfologiche-vegetazionali

art. V.1.3



SN.1 - Boschi e pinete

art. V.2.1



SN.2 - Aree boscate golenali

art. V.2.2



SN.3 - Zone di recente rimboschimento

art. V.2.3



SN.4 - Reticolo idrografico

art. V.2.4



SN.5 - Zone umide

art. V.2.5



SN.6 - Zone umide artificiali di recente formazione

art. V.2.6



SN.7 - Zone d'acqua a bassa giacitura

art. V.2.7



SN.8 - Zone di integrazione dello Spazio naturalistico

art. V.2.8



SN.91 - Arenile naturale

art. V.2.9 c1



SN.92 - Arenile attrezzato

art. V.2.9 c2

Forme insediative

art. V.3



Centri aziendali integrabili

art. V.3.1



Strutture ricettive all'aria aperta (campeggi)

art. V.3.2 c1



Strutture ricettive all'aria aperta non aperte al pubblico

art. V.3.2 c1

Attrezzature e impianti



Allevamenti ittici

art. V.4.1



Servizi e attrezzature del Corpo Forestale dello Stato

art. V.4.2



AMBITI E COMPONENTI SOGGETTI A POC art. I.1.3

Strumenti attuativi particolari



Piano dell'arenile

Il presente disegno e' di proprieta' aziendale - La Societa' tutelera' i propri diritti a termine di legge.


| | | | | | | | |
|---------------------------------------------------------------------------------------------------------------------------------------------------------------------------------------------------------------------------------------------------------------------------------------------|-------------------------------------------------------------------------------------|------------|------------------------|----------------------------------------------------------------------------------------------------------------------------|-------------|------------|-----------------------|
| MET. ALL. FSRU DI RAVENNA (TRATTO A MARE) DN 650 (26"), DP 100 bar MET. ALL. FSRU DI RAVENNA (TRATTO A TERRA) DN 650 (26"), DP 100 bar IMPIANTO PDE FSRU RAVENNA E IMPIANTO DI REGOLAZIONE DP 100-75 bar MET. COLL. PDE FSRU DI RAVENNA AL NODO DI RAVENNA DN 900 (36"), DP 75 bar | 3 | 19/09/2023 | EMISSIONE PER PERMESSI | D.BOLLETTA | A.GIGLIOTTI | M.BEGINI | Foglio 17 di 19 |
| | 2 | 13/02/2023 | EMISSIONE PER PERMESSI | D.BOLLETTA | A.GIGLIOTTI | M.BEGINI | |
| | INDICE | DATA | R E V I S I O N I | | ELABORATO | VERIFICATO | |
| |  | | |  Rif.TFM: 011-PJM22-001-20-DT-D-5251 | | | Dis. PG-VPE-D-35251 |
| TRACCIATO DI PROGETTO CON STRUMENTI DI PIANIFICAZIONE URBANISTICA (REGOLAMENTO URBANISTICO EDILIZIO – R.U.E.), VPE E AOL | | | | Comm. N0/R22178 | | | |


LEGENDA


SIMBOLOGIA TEMATICA - REGOLAMENTO URBANISTICO EDILIZIO (R.U.E.)


Uso produttivo del suolo art. VI.2


Uso agricolo


 SR1 - Zone di più antica formazione ad alta vocazione produttiva agricola art. VI.2.3

 SR2 - Zone di più recente formazione ad alta vocazione produttiva agricola art. VI.2.4


 SR3 - Zone di più recente formazione derivante dalla norma fondiaria (ex-ERSA) ad alta vocazione produttiva agricola art. VI.2.5

 SR4 - Zone agricole periurbane art. VI.2.6

 SR4.1 - Con funzione agricola, di forestazione e verde privato art. VI.2.6 c4

 SR4.2 - Con funzione pubblico/privata di interesse generale art. VI.2.6 c6

Uso estrattivo

 SR5 - Zone di cava in corso di coltivazione art. VI.2.7


Uso insediativo art. VI.3


Forme insediative storiche


ESISTENTE PROGETTO
  SR6 -Edifici degli appoderamenti ex ERSA art. VI.3.2

Altre forme insediative


 SR8 - Insediamenti lineari residenziali art. VI.3.4

 SR8.1 - Aree a completamento edilizio art. VI.3.4 c5

 SR9 - Nuovi edifici con ampio verde privato art. VI.3.5

 SR10 - Zone di valorizzazione turistico-ricreativa art. VI.3.6

Impianti e attrezzature per attività art. VI.3.7

 Zone per impianti e attrezzature per attività

 Fascia di rispetto degli allevamenti art. VI.3.8


Impianti e attrezzature per attività


| ESISTENTE | PROGETTO | | ESISTENTE | PROGETTO | |
|-------------------------------------------------------------------------------------|----------------------------------|-------------|-------------------------------------------------------------------------------------|---------------------------------------------------------|--------------|
|  | SR11 - Allevamento | art. VI.3.8 |  | SR12 - Impianti produttivi legati all'agricoltura | art. VI.3.9 |
|  | SR11 - Allevamento suinicolo | |  | SR13 - Strutture dismesse da rifunionalizzare | art. VI.3.10 |
|  | SR11 - Allevamento da dismettere | |  | SR14 - Aree espositive e di deposito all'aperto | art. VI.3.11 |
| | | |  | SR15 - Centri di autodemolizioni | art. VI.3.12 |
| | | |  | SR16 - Aree attrezzate per la sosta temporanea (camper) | art. VI.3.13 |


AMBITI E COMPONENTI SOGGETTI A POC art. I.1.3

Uso produttivo del suolo art. IV.5

Uso agricolo



 SR4 - Zone agricole periurbane art. IV.9

 SR4.1 - Con funzione agricola, di forestazione e verde privato (per interventi superiori a 10 Ha) art. IV.9 c.5

 SR4.2 - Con funzione pubblico/privata di interesse generale (per interventi superiori a 3 Ha) art. IV.9 c.8






















MET. ALL. FSRU DI RAVENNA (TRATTO A MARE) DN 650 (26"), DP 100 bar
MET. ALL. FSRU DI RAVENNA (TRATTO A TERRA) DN 650 (26"), DP 100 bar
IMPIANTO PDE FSRU RAVENNA E IMPIANTO DI REGOLAZIONE DP 100-75 bar
MET. COLL. PDE FSRU DI RAVENNA AL NODO DI RAVENNA DN 900 (36"), DP 75 bar

TRACCIATO DI PROGETTO CON STRUMENTI DI PIANIFICAZIONE URBANISTICA (REGOLAMENTO URBANISTICO EDILIZIO - R.U.E.), VPE E AOL

| | | | | | | | |
|------------------------------------------------------------------------------------------------|------------|------------------------|--|----------------------------------------------------------------------------------------------------------------------------------------|-------------|-----------|-----------------------|
| 3 | 19/09/2023 | EMISSIONE PER PERMESSI | | D.BOLLETTA | A.GIGLIOTTI | M.BEGINI | Foglio 19 di 19 |
| 2 | 13/02/2023 | EMISSIONE PER PERMESSI | | D.BOLLETTA | A.GIGLIOTTI | M.BEGINI | |
| INDICE | DATA | R E V I S I O N I | | ELABORATO | VERIFICATO | APPROVATO | |
| <div></div> | | | | <div> Rif.TFM: 011-PJM22-001-20-DT-D-5251</div> | | | Scala 1:10000 |
| | | | | Dis. PG-VPE-D-35251 | | | |
| | | | | Comm. N0/R22178 | | | |




LEGENDA

SIMBOLOGIA TEMATICA - REGOLAMENTO URBANISTICO EDILIZIO (R.U.E.)




| | | | | |
|-------------------------------------------------------------------------------------|-----------------------------------------------------------------------------------|----------------------------------------------------------------------|-------------------------------------------------------------------------------------|------------------------------------------------------------------------------------------------------------------------------------------------------|
| Prevalentemente per attività turistica | | art. VIII.6.13 |  | SU9 - Complessi, edifici, impianti per attività ricettive |
| Strutture Ricettive Alberghiere | | art. VIII.6.14 | | |
| ESISTENTE | PROGETTO | | | |
|  |  | Alberghi | | |
|  | | Alberghi non dismettibili | | |
|  |  | Residenze turistico - alberghiere | | |
| Strutture Ricettive all'aria aperta | | art. VIII.6.16 | | |
|  |  | Strutture ricettive all'aria aperta | | |
| Strutture Ricettive extralberghiere e altre tipologie ricettive | | art. VIII.6.16 | | |
|  |  | Aree attrezzata per la sosta temporanea (camper) | | |
|  |  | Ostello | | |
| Prevalentemente per attività terziarie e/o miste | | art. VIII.6.17 |  | SU10 - Complessi, edifici, impianti per attività terziarie e/o miste art. VIII.6.18 |
| ESISTENTE | PROGETTO | | | |
| D | D | Direzionali | | |
| C1 | C1 | Esercizi di vicinato, pubblici esercizi, artigianato di servizio | | |
| C2 | C2 | Complessi commerciali di vicinato o gallerie commerciali di vicinato | | |
| C3 | C3 | Medio-piccole strutture di vendita | ESISTENTE | PROGETTO |
| C4 | C4 | Medio-grandi strutture di vendita | M | M servizio alla mobilità (distributori, autorimessa, autosilo) |
| C5 | C5 | Centri commerciali di livello inferiore | E | E Deposito ed esposizione all'aperto |
| C6 | C6 | Centri commerciali di livello superiore | AL | AL Alberghiere |
| C7 | C7 | Grandi strutture di vendita | AU | AU Autotrasporto |
| C8 | C8 | Aree commerciali integrate e/o polo funzionale | Rt | Rt Ricreativo - turistico - pubblico esercizio |
| C9 | C9 | Commerciale all'ingrosso | pro | pro Produttivo |
| Ci | Ci | Commerciale, pubblico esercizio e artigianato integrabili | | |
| Elementi di caratterizzazione della città consolidata o in via di consolidamento | | art. VIII.7.1 | | |
|  | Centralità e/o assi di valorizzazione commerciale e turistica, facoltativi | art. VIII.7.2 | | |
|  | Centralità e/o assi di valorizzazione commerciale e turistica, prioritari | art. VIII.7.2 | | |
|  | Tessuto con impianto urbano di qualità | art. VIII.7.3 | | |
| Modalità attuativa condizionata | | | | |
|  | Area ad attuazione diretta previo progetto unitario (PUAO - PUC) | art. III.1.2 |  | Obiettivo di località art. III.1.4 |
|  | Comparto ad attuazione diretta programmata e concertata previo progetto unitario | art. III.1.3 |  | L'attuazione è subordinata al pagamento del Contributo Straordinario, di cui all'art.30 c3 lettera f) della LR n.15/2013, in sede di titolo edilizio |
|  | Progetto Hub Portuale | art. III.1.7 | | |

AMBITI E COMPONENTI SOGGETTI A POC art. I.1.3 c8

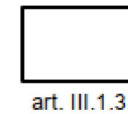
Città da riqualificare

| | |
|-------------------------------------------------------------------------------------|------------------------------|
|  | Prevalentemente residenziale |
|  | Per attività miste |
|  | Per attività turistica |

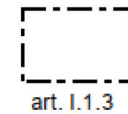
Città di nuovo impianto

| | |
|-------------------------------------------------------------------------------------|-----------------------------------------|
|  | Prevalentemente residenziale |
|  | Prevalentemente per attività turistica |
|  | Prevalentemente per attività produttiva |
|  | Per attività miste |

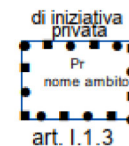
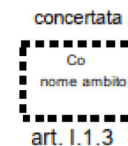

PUA approvati



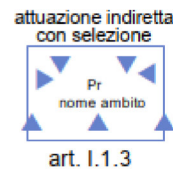
PUA da approvare



Ambiti soggetti ad attuazione indiretta ordinaria



Ambiti soggetti ad attuazione indiretta a programmazione unitaria



Ambiti soggetti ad attuazione indiretta con selezione