







-  Profilo attuale
-  Profilo di progetto
-  Gallerie a quota 200 m
-  Gallerie a quota 220 m
-  Area di estrazione
-  Area di riporto

Sezioni elaborate a partire dal rilievo plano-altimetrico  
Settembre 2023 fornito da Saint Gobain Italia S.p.A.



**PROGETTO**  
PER IL PROSEGUIMENTO DELLA COLTIVAZIONE DELLA  
**CAVA DI MONTE TONDO**  
AUTORIZZATA CON LA DELIBERAZIONE MOTIVATA DELLA  
UNIONE DELLA ROMAGNA FAENTINA prot.n.59321 del 05/10/2017  
(ai sensi della L.R. 18/07/1991 n.17 - Disciplina della attività estrattive)

TAV. S/c	TITOLO: <b>STATO DI FINE COLTIVAZIONE</b>		
Circundaria Sezioni		Nome file: Progetto cava 2023-TAV	
SCALA: 1:10000		DATA:	NOVEMBRE 2023
RILIEVO ELABORAZIONE GRAFICA Geom. Nives Kolaric iscritta all'ordine dei geometri dell'abbonamento n. 1245		PROGETTAZIONE Ing. Claudio Chapparo iscritto all'ordine degli ingegneri dell'abbonamento n. 157721	PROSPETTIV. <b>SAIN'T-GOBAIN Italia S.p.A.</b>
		Documento firmato digitalmente 	
DATA Rilievo: Settembre 2023			

Ing. Claudia Chiappino - Corso Emilia n.38 - 10152 TORINO - mail: [claudiachiappino@rocketmail.com](mailto:claudiachiappino@rocketmail.com)