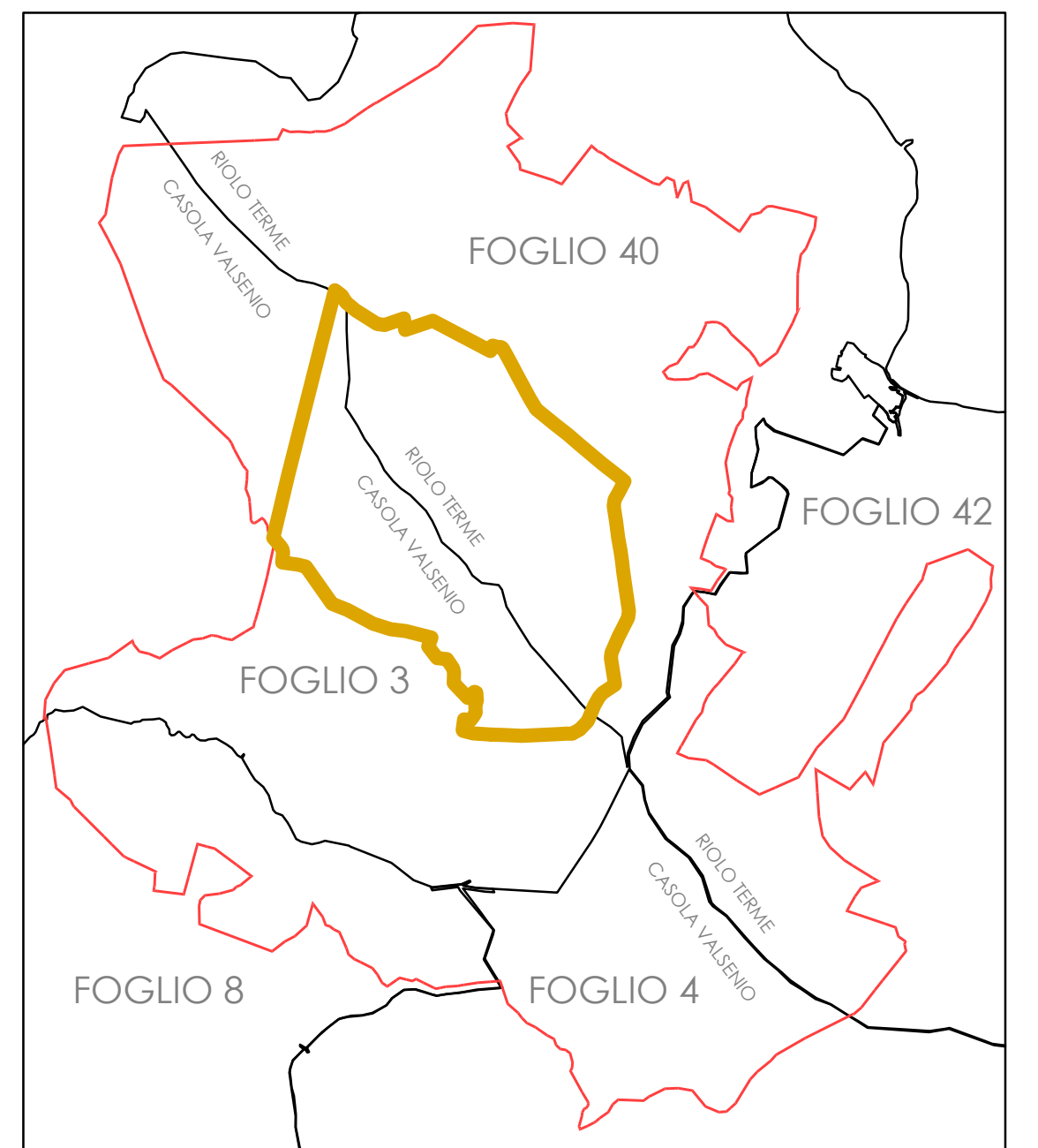





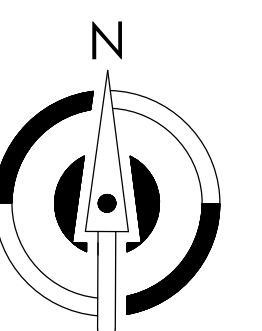


## Composizione fogli catastali



## LEGENDA

- |   |   |
|---|---|
|  | Perimetro cava in esercizio                                       |
|  | Limiti PIAE   |
|  | Particelle catastali interessate dal progetto                     |
|  | Particelle catastali non interessate dal progetto ma di proprietà |
|  | Area di approfondimento   |

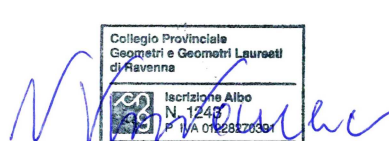


## PROGETTO

**PROGETTO**  
PER IL PROSEGUIMENTO DELLA COLTIVAZIONE DELLA  
**CAVA DI MONTE TONDO**

## CAVA DI MONTE TONDO

AUTORIZZATA CON LA DELIBERAZIONE MOTIVATA DELLA  
UNIONE DELLA ROMAGNA FAENTINA prot.n.59321 del 05/10/2017  
(ai sensi della L.R. 18/07/1991 n.17 - Disciplina della attività estrattive)

TAV.		TITOLO:	
A		PLANIMETRIA CATASTALE	
Contenuto			
Planimetria		Nome file: Progetto cava 2023-TAV A	
SCALA: 1:2000		DATA: NOVEMBRE 2023	
RILIEVO, ELABORAZIONE GRAFICA Geom. Nevio Kifranic Istituto Affari dei geometri della provincia di Rovigno n.1243		PROGETTAZIONE Ing. Claudia Chioppino Istituto Affari dei geometri della provincia di Torino n.77727	
		PROPRIETA' <b>SAINIT-GOBAIN Italia S.p.a.</b>  Documento firmato digitalmente	
DATA Rilievo: Settembre 2023			

Ing. Claudia Chiappino - Corso Emilia n.38 - 10152 TORINO - mail: [claudiachiappino@rocketmail.com](mailto:claudiachiappino@rocketmail.com)