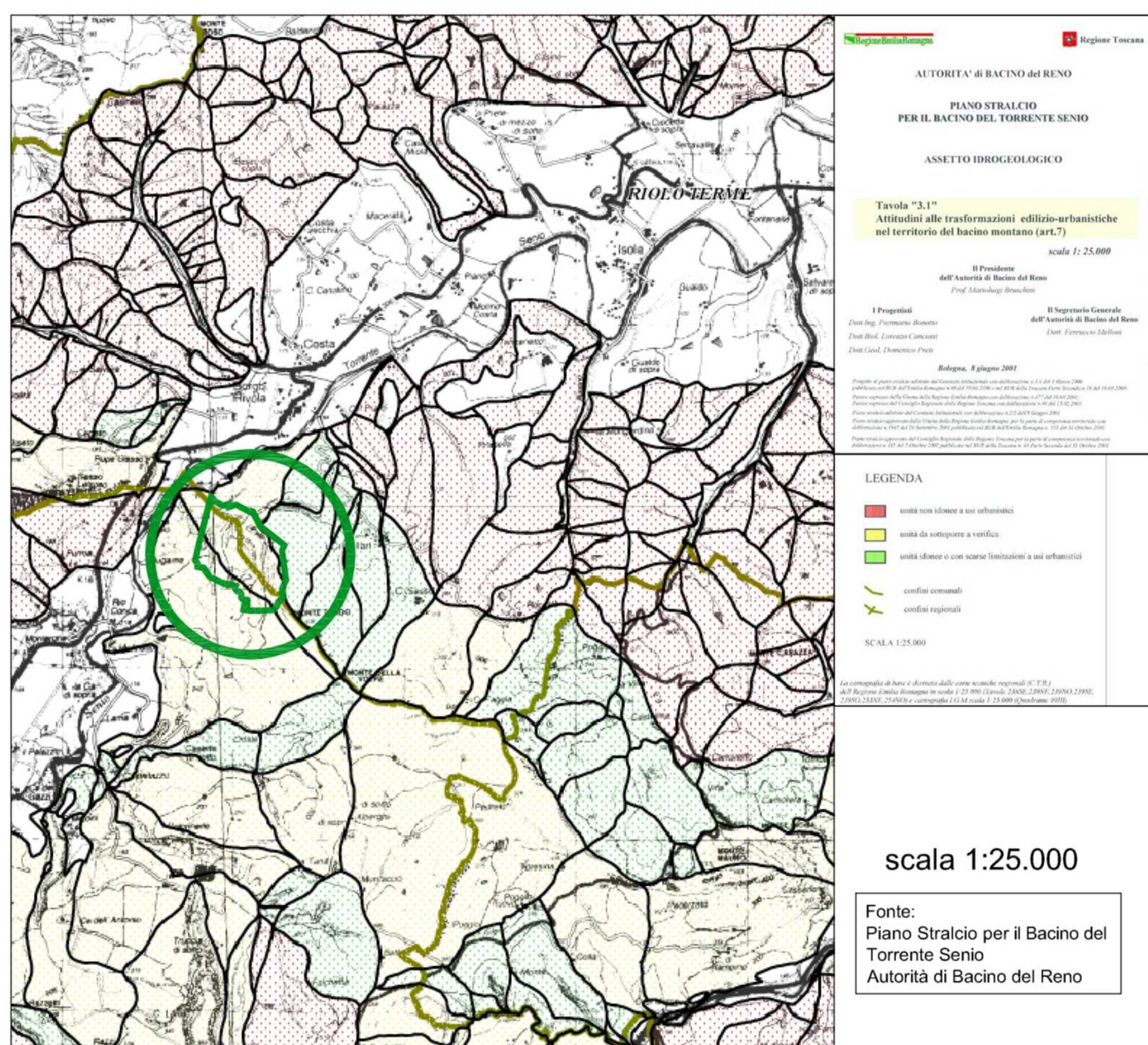


SAINT-GOBAIN PPC ITALIA S.p.A.  
Cava di Monte Tondo

Figura 22  
Tavola 1.1

Mappa bacino idrografico  
 di appartenenza delle  
 opere proposte

## Reticolo idrografico

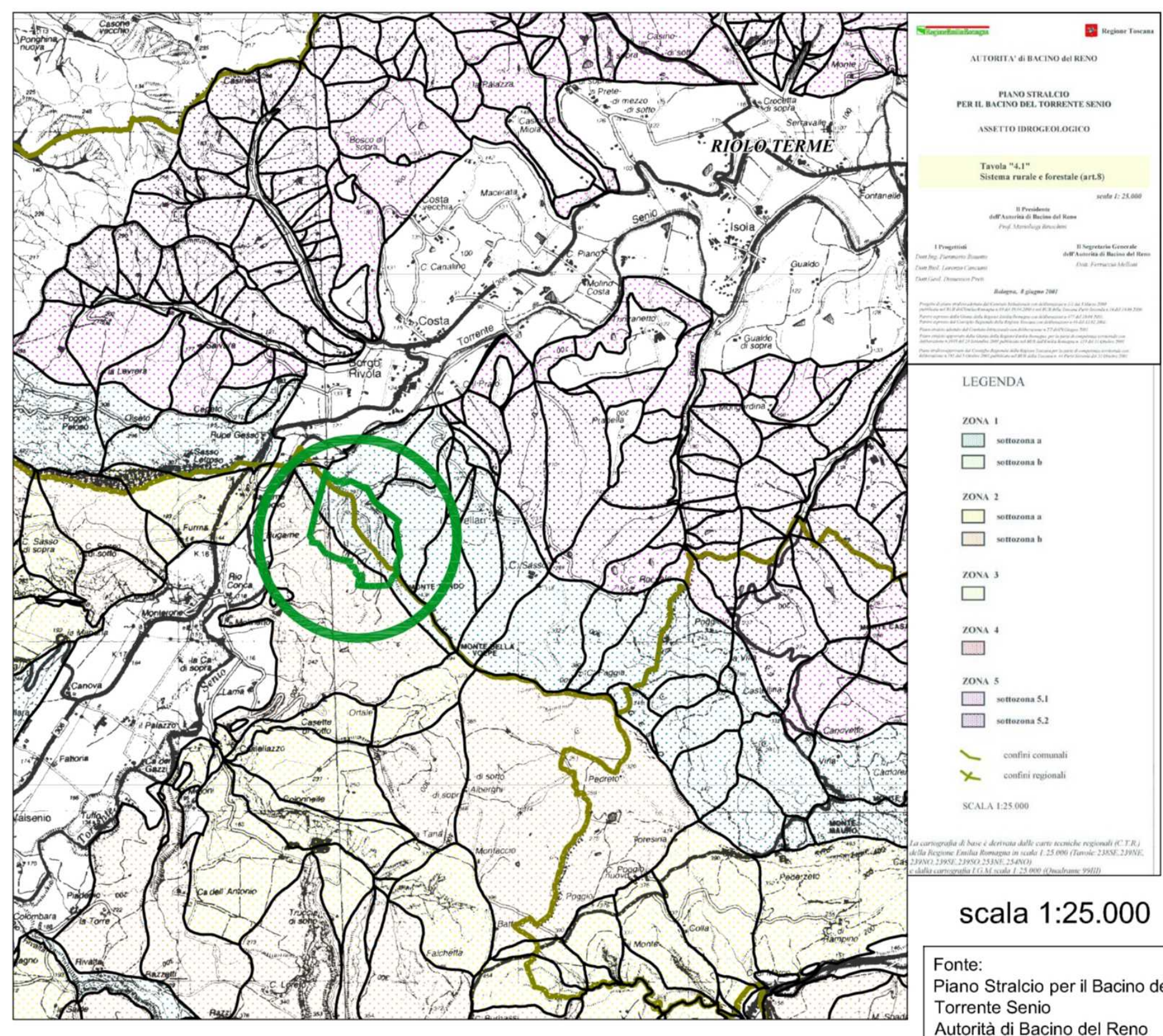


SAINT-GOBAIN PPC ITALIA S.p.A.  
Cava di Monte Tondo

Figura 24  
Tavola 3.1

Mappa bacino idrografico  
di appartenenza delle  
opere proposte

Attitudine alle  
trasformazioni  
edilizio-urbanistiche nel  
territorio del bacino  
montano (art. 7)

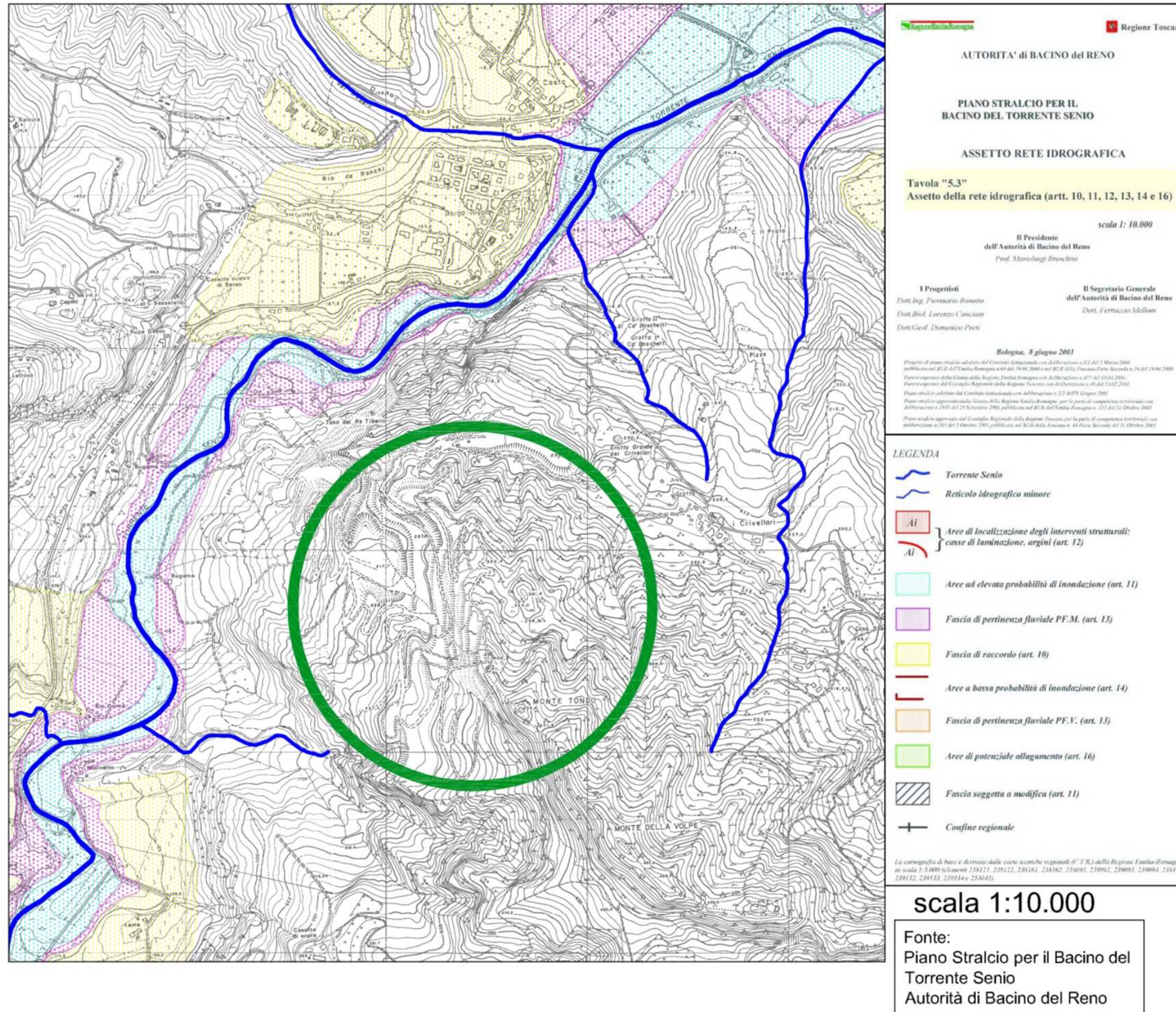


SAINT-GOBAIN PPC ITALIA S.p.A.  
Cava di Monte Tondo

Figura 25  
Tavola 4.1

Mappa bacino idrografico  
 di appartenenza delle  
 opere proposte

## Sistema rurale e forestale

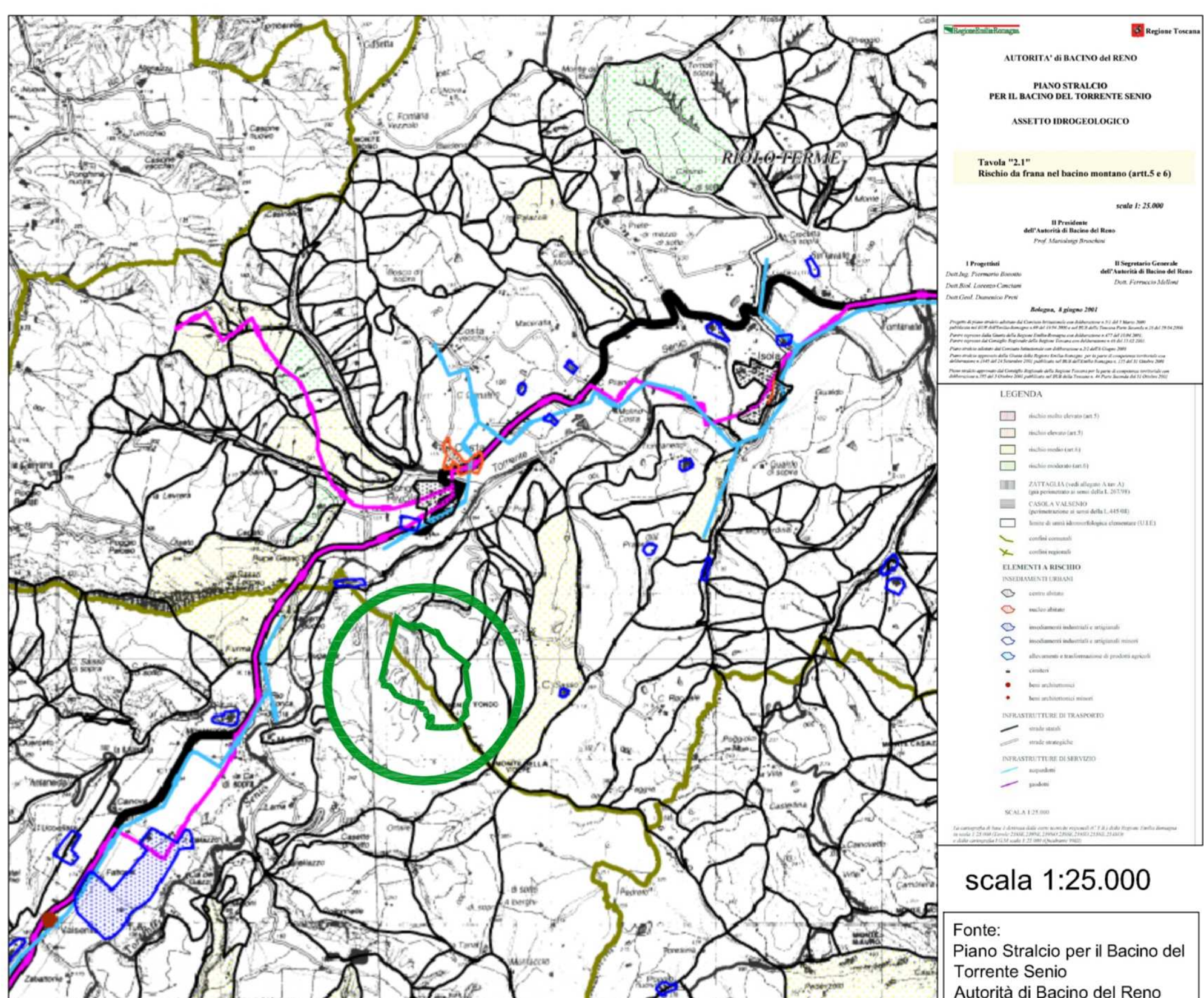


SAINT-GOBAIN PPC ITALIA S.p.A.  
Cava di Monte Tondo

Figura 26  
Tavola 5.3

Mappa bacino idrografico  
 di appartenenza delle  
 opere proposte

### Assetto rete idrografica



SAINT-GOBAIN PPC ITALIA S.p.A.  
Cava di Monte Tondo

Figura 23  
Tavola 2.1

Mappa bacino idrografico  
di appartenenza delle  
opere proposte

## Rischio da frana

