

Granarolo dell'Emilia (BO), via San Donato 152/f - insediamento di
attività di recupero rifiuti non pericolosi provenienti da demolizione/costruzione
in ampliamento all'attività esistente di servizio – sondaggi archeologici
preventivi

RELAZIONE SUI RISULTATI DELL'INDAGINE ARCHEOLOGICA

Direzione scientifica:

Soprintendenza Archeologia Belle arti e Paesaggio
per la città metropolitana di Bologna e le province di Modena, Reggio Emilia e
Ferrara
Dott. Annalisa Capurso

Committente:

Franchini Antonio e figli srl
via 4 novembre 28
Minerbio (BO)

Ditta Esecutrice:

Dott. Giacomo Cenni
Via Montanara, 326
40026 Imola (BO)



PREMESSA

In occasione della realizzazione di un'area di recupero materiali inerti in via San Donato 152F a Granarolo dell'Emilia (BO), la Soprintendenza Archeologia Belle Arti e Paesaggio per la città metropolitana di Bologna e le province di Modena, Reggio Emilia e Ferrara ha disposto l'esecuzione di sondaggi archeologici preventivi.

Le indagini, svolte sotto la direzione scientifica della Dott.ssa Annalisa Capurso, si sono svolte in data 02/03/2023.

L'area oggetto di indagine si trova a nord della centro abitato di Granarolo dell'Emilia ($44^{\circ}34'07.59''N/11^{\circ}27'31.71''E$). Per un suo corretto posizionamento si allegano foto satellitare e lo stralcio della carta tecnica regionale.

Le quote riportate nelle sezioni e nelle planimetrie sono relative allo zero di cantiere, che si trova sulla soglia carrabile di accesso all'area, situata ad una altitudine di circa 20 mt s.l.m.



METODOLOGIA DELL'INTERVENTO

L'area oggetto di indagine può essere divisa in due parti:

- la prima parte, situata sul lato nord/ovest del capannone esistente (area in rosso nella foto satellitare), è attualmente occupata da un piazzale non asfaltato che secondo il progetto attuale sarà interessata solo dagli scavi per la posa dell'impianto fognario.



Piazzale in stabilizzato

- la seconda parte, situata sul fronte strada (via San Donato)
(area in blu nella foto satellitare), risulta occupata da un cumulo di terra e da un manufatto in calcestruzzo nella parte più ad ovest ma è stata comunque indagata attraverso la realizzazione di trincee esplorative.

I lavori, eseguiti mediante l'utilizzo di escavatore meccanico dotato di benna liscia, hanno portato all'esecuzione di sette trincee lunghe 50 m larghe 1,5 m e profonde circa 1m. Le trincee 1, 2 e 7 risultano di lunghezza inferiore per la presenza di ostacoli di varia natura

La stratigrafia è stata documentata mediante la realizzazione di 11 colonnine stratigrafiche (**sezz. 1, 2, 3, 4, 5, 6, 7, 8, 9, 10 e 11**)



sez 1



sez 2



sez 3



sez 4



sez 5



sez 6



sez 7



sez 8



sez 9



sez 10



sez 11

SEQUENZA STRATIGRAFICA

Al di sotto dello strato arativo moderno (**US 1**) si rileva la presenza di cinque strati a matrice prevalentemente argillosa di natura alluvionale privi di evidenze o materiali antropici (**UUS 2, 3, 4, 5 e 6**).

us	descrizione	copre	È coperto	sez
1	Strato a matrice argillosa, con lenti di sabbia, di colore grigio con consistenza mediamente compatta.	2-4-5		1-2-3-4-5-6-7-8-9-10-11
2	Strato a matrice limo-argillosa di colore grigio/giallastro con consistenza compatta e inclusi calcinelli di dimensioni millimetriche.	3-4	1	1-2-3
3	Strato a matrice sabbiosa di colore giallastro con consistenza compatta.		2-4	1-2-3-4-5-9
4	Strato a matrice limo-argillosa di colore grigio scuro con consistenza compatta e incluse concrezioni di ferro-manganese.	3	2-1	2-3-4-5-6-8-9-10-11
5	Strato a matrice sabbiosa di colore giallo con consistenza mediamente compatta.	6	1	7
6	Strato a matrice argillosa di colore giallo chiaro con consistenza compatta.		5	7

EVDIENZE ARCHEOLOGICHE

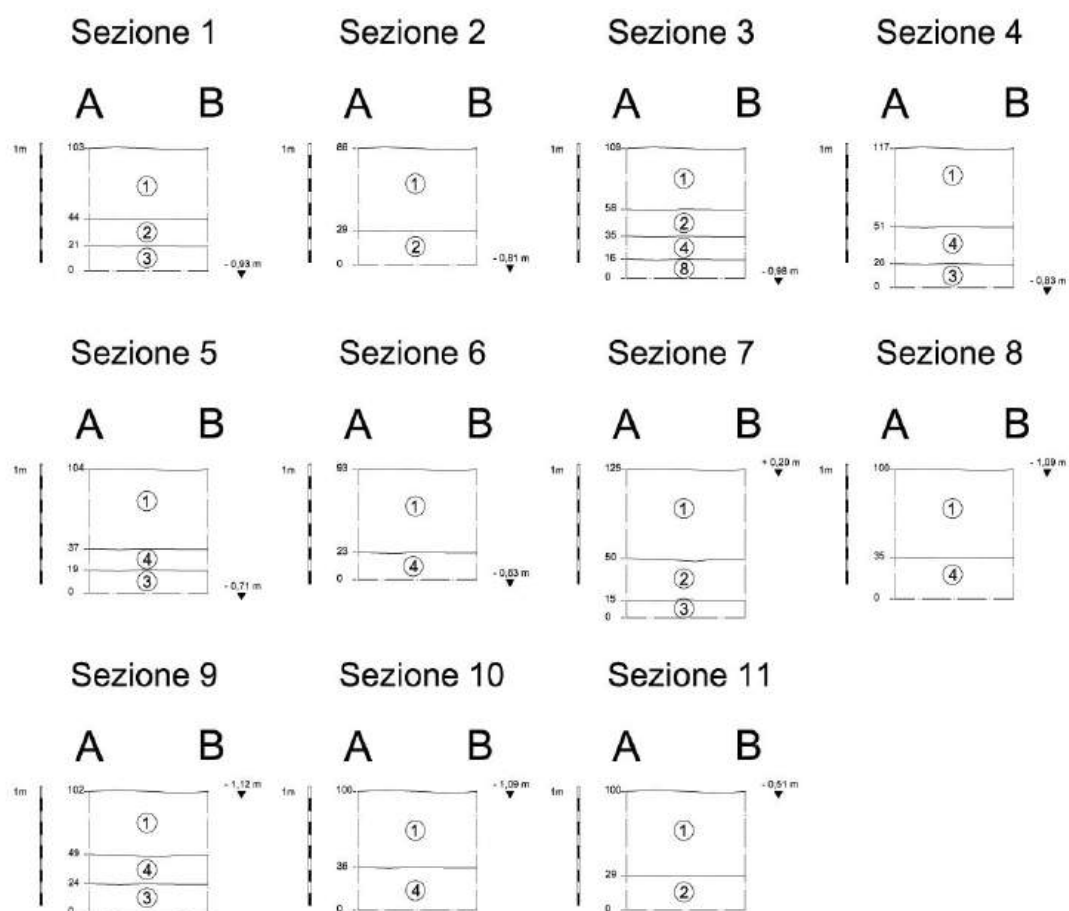
L'indagine archeologica non ha restituito alcuna evidenza archeologica.

CONCLUSIONI

L'indagine archeologica ha consentito di rilevare e di documentare l'assenza, nell'area interessata dal cantiere, di evidenze archeologiche fino ad una profondità massima di circa – 1,25 m dal piano di campagna attuale.

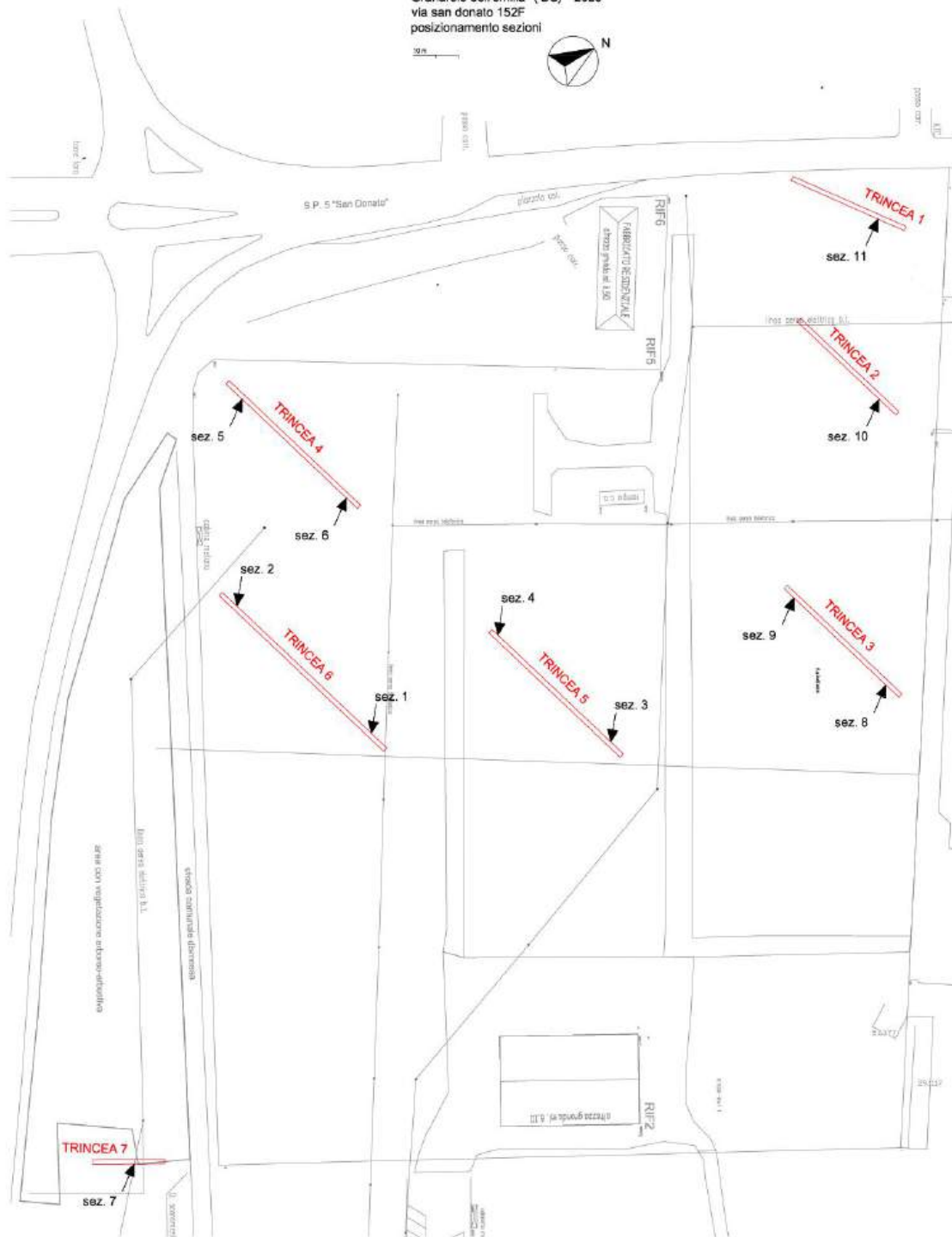
Giacomo Cenni

A handwritten signature in dark ink, appearing to read 'Giacomo Cenni', with a stylized, cursive script.

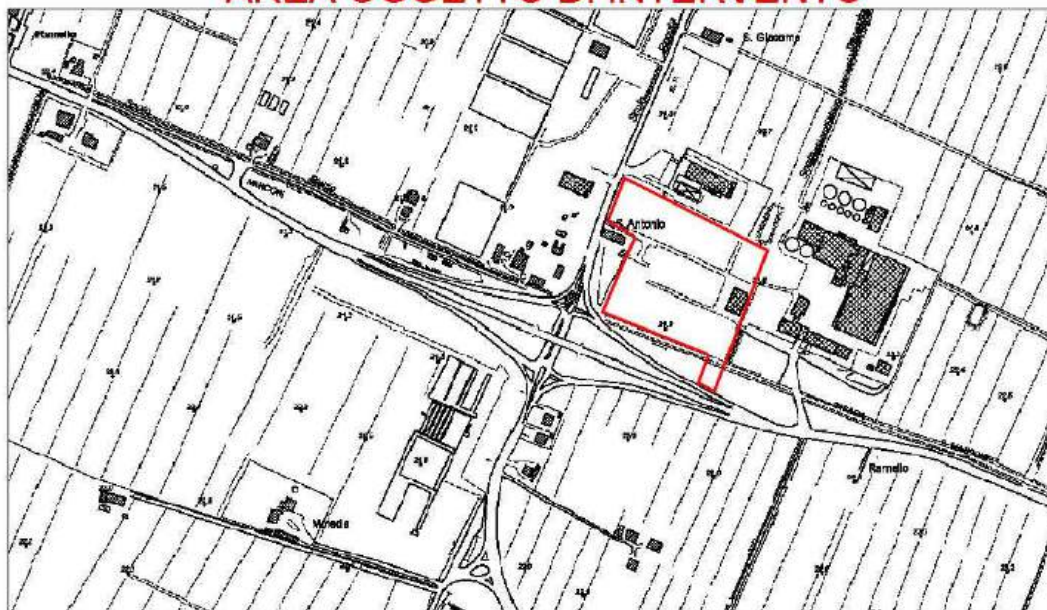


Granarolo dell'emilia (BO) 2023
via san donato 152F
posizionamento sezioni

10 m



AREA OGGETTO DI INTERVENTO



17/5/2023, 12:40:06

1:4.852
0 0,04 0,08 0,16 mi
0 0,05 0,1 0,2 km

Progetto B&B&B-Ricogni