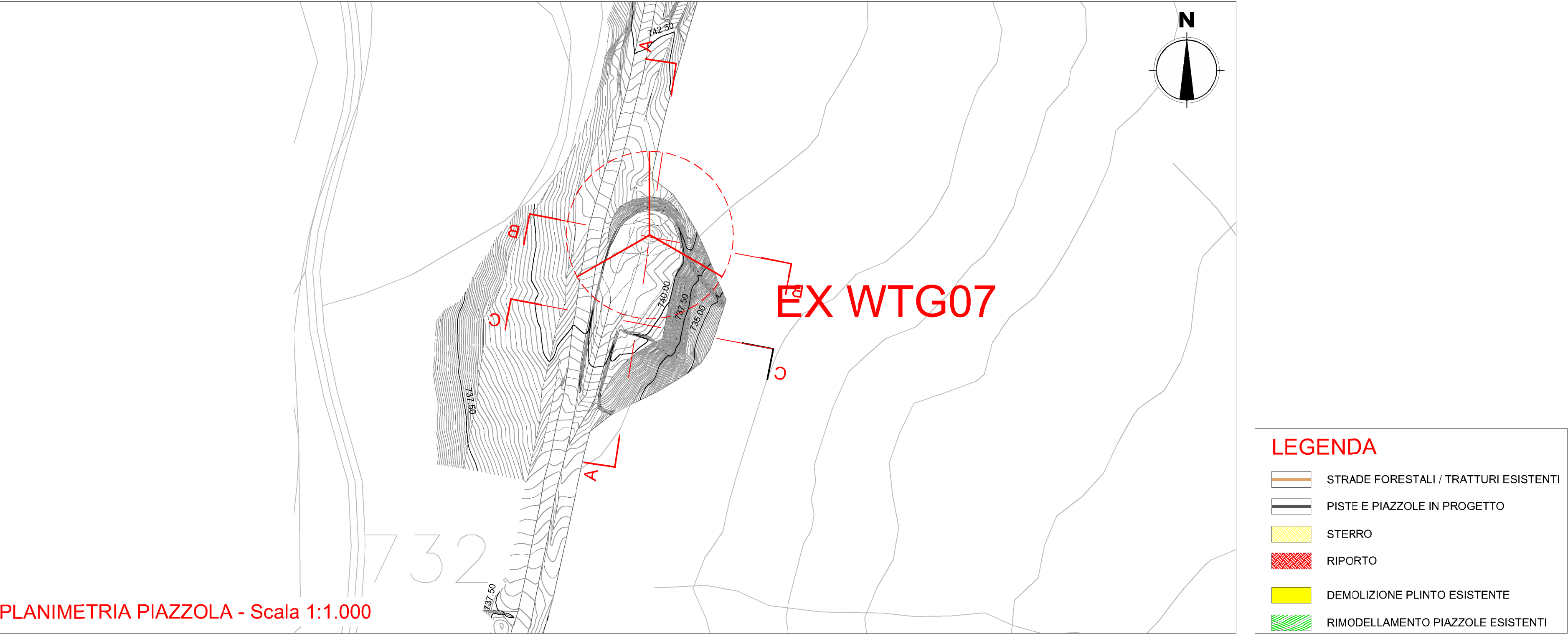
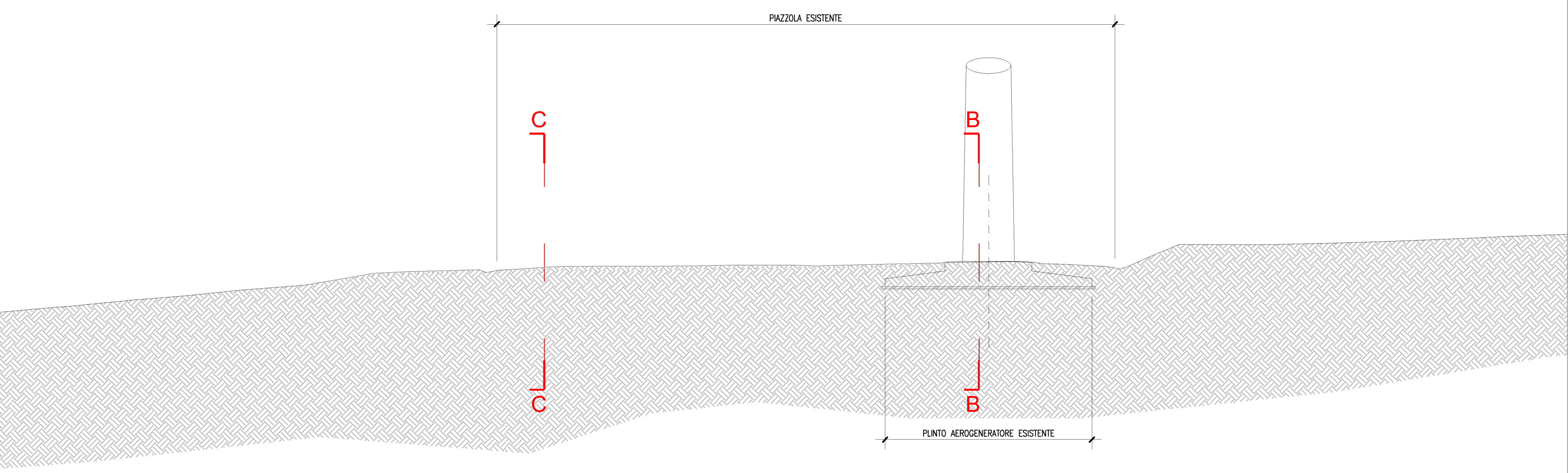


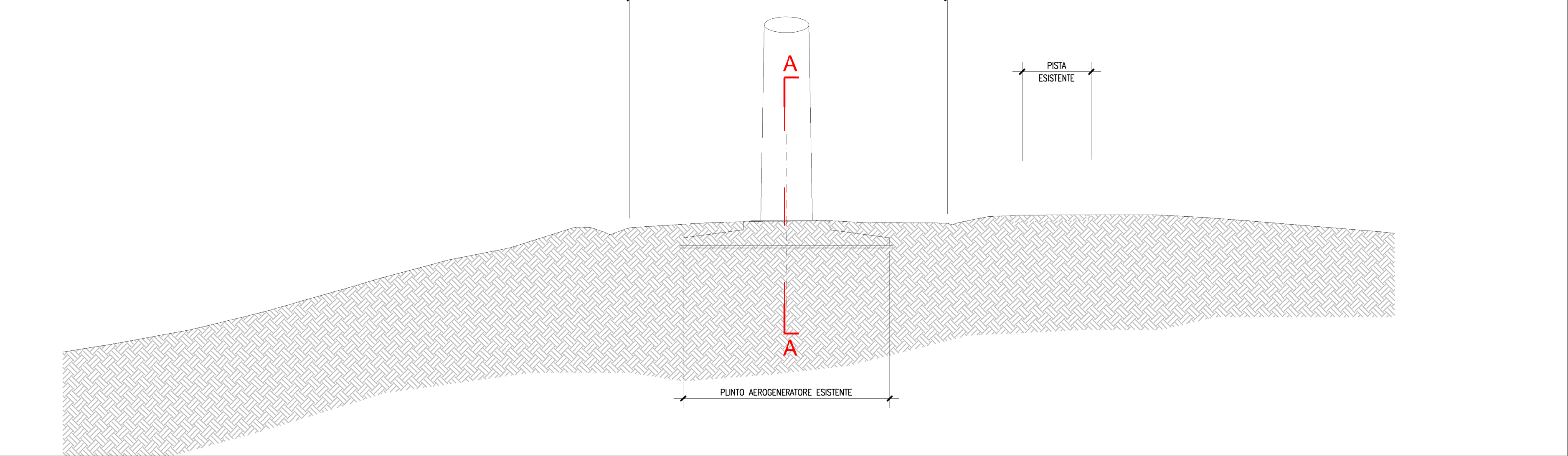
STATO DI FATTO



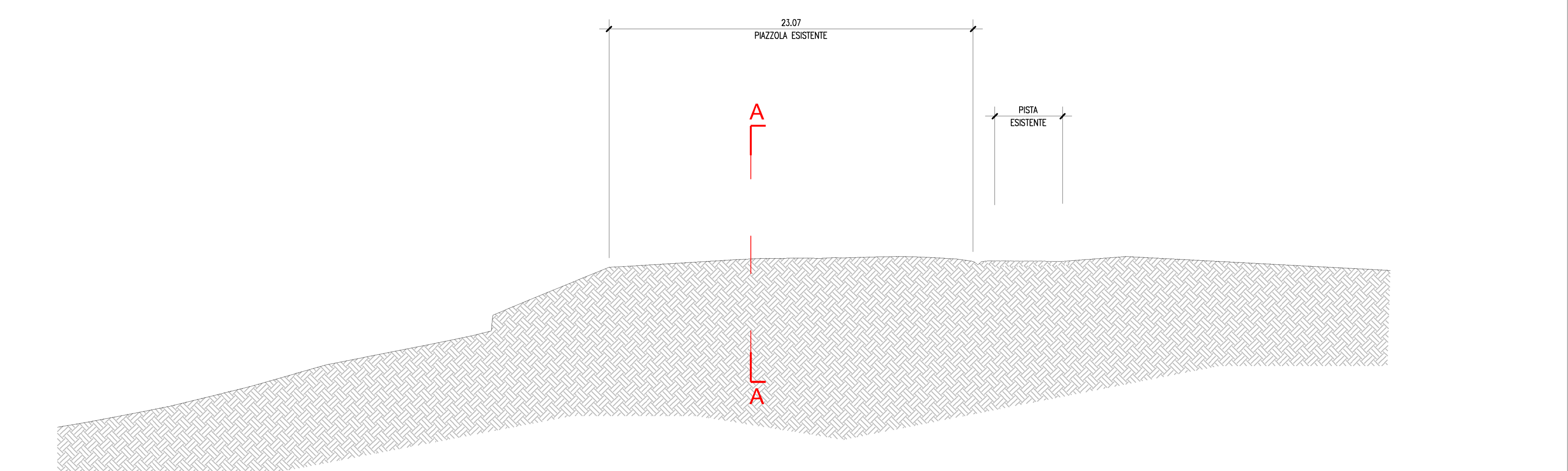
SEZIONE A-A - Scala 1:200



SEZIONE B-B - Scala 1:200



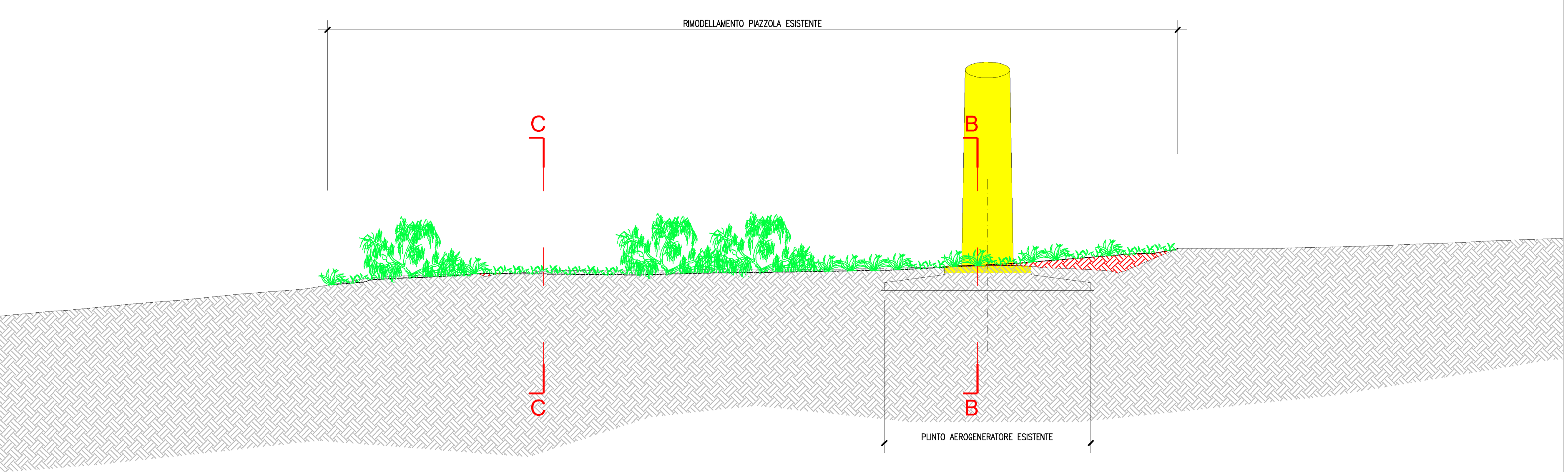
SEZIONE C-C Scala 1:200



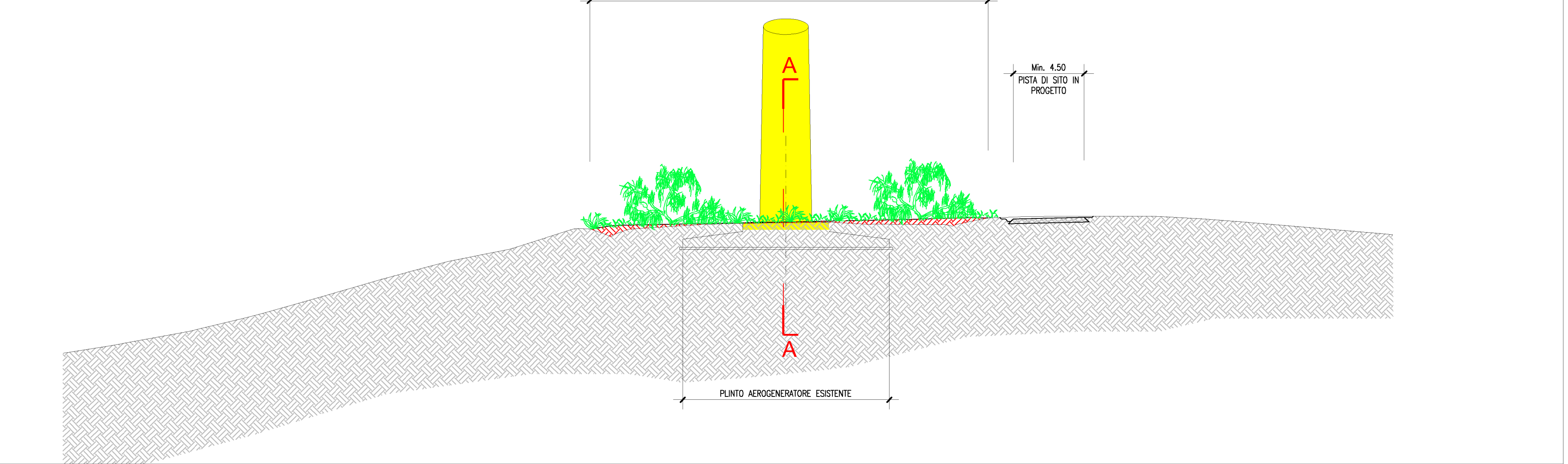
STATO D'ESERCIZIO



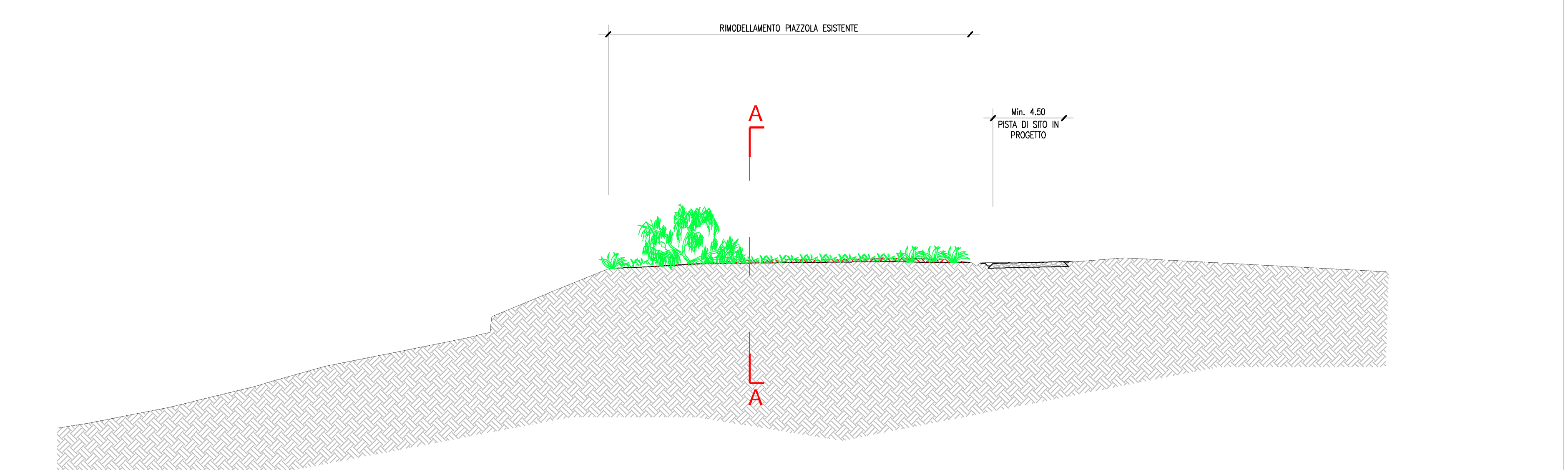
SEZIONE A-A - Scala 1:200



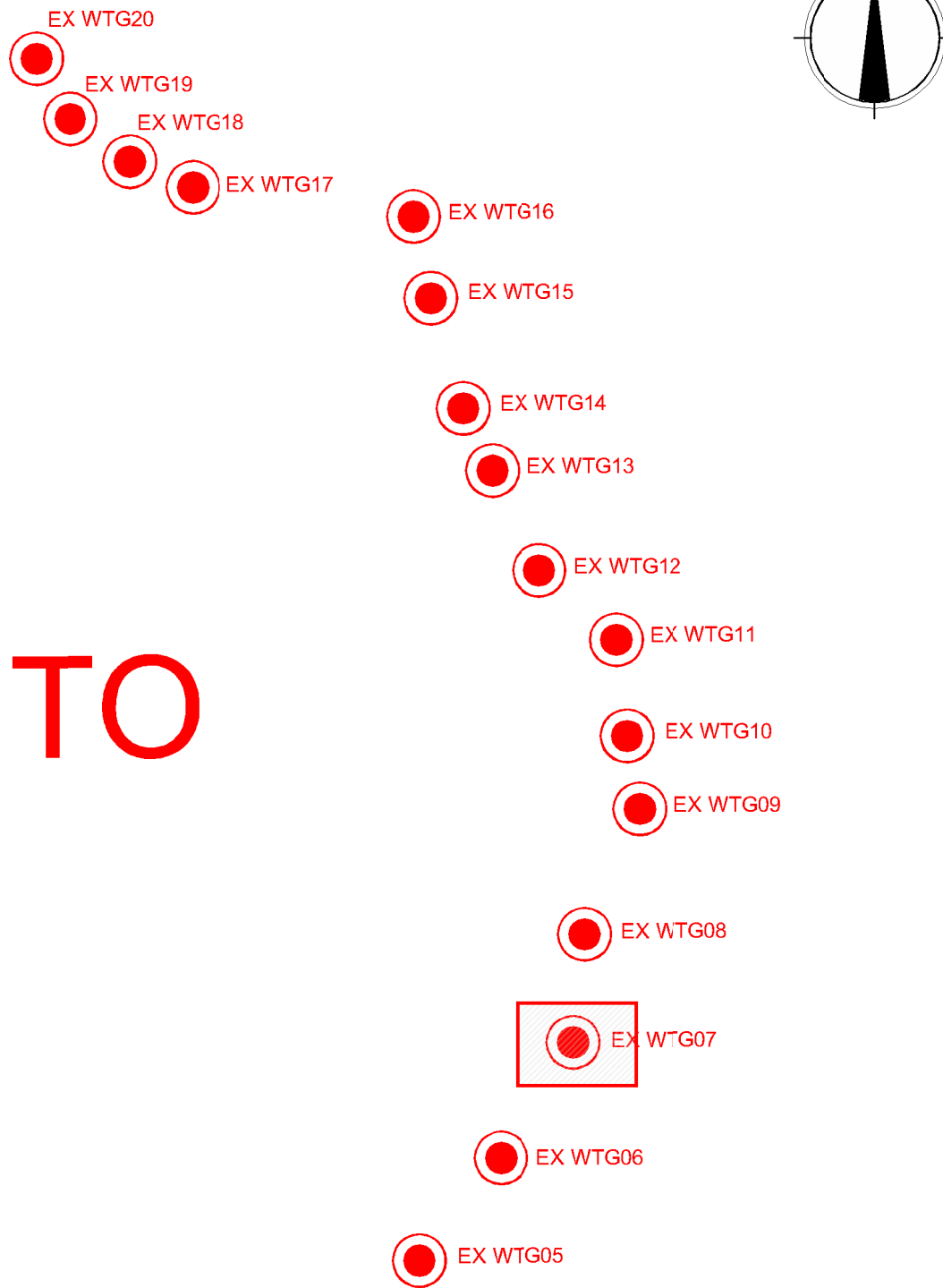
SEZIONE B-B - Scala 1:200



SEZIONE C-C Scala 1:200



SITO



Map of the Casoli di Romagna area showing the location of the EX WTG07 site.

agsm aim **Power** **agsm aim**

ATTIVITA'

IMPIANTO EOLICO "CASOLI DI ROMAGNA"
COMUNI MONTERENZIO E CASTEL DEL RIO
PROVINCIA DI BOLOGNA - REGIONE EMILIA ROMAGNA
PROGETTO A CORREDO DELLO STUDIO PRELIMINARE AMBIENTALE

CONTENUTO

ELABORATI GRAFICI
PIAZZOLE ESISTENTI
PIAZZOLA EXWTG07- PLANIMETRIA E SEZIONI
DELLO STATO DI FATTO E DEL RIPRISTINO

REVISIONE

Revisione	Data	Oggetto revisione	Redatto	Verificato	Approvato	Scala
00	Luglio 2024	Emulsione Progetto	SIGNORINI	SIGNORINI	GILISTI	Varie
01						
02						
03						
04						

Progettazione:

agsm aim

Autore: MARCO GILISTI

Disegnato: ANDREA SPINELLI, MARCO GILISTI, MARCO GILISTI, MARCO GILISTI

Verificato: ANDREA SPINELLI, MARCO GILISTI, MARCO GILISTI, MARCO GILISTI

Approvato: ANDREA SPINELLI, MARCO GILISTI, MARCO GILISTI, MARCO GILISTI

Gruppo di Lavoro: NICOLA LONER, LUCIANO MARINI, FRANCESCO FIORENTINO, ALBERTO RIZZI, ANDREA SPINELLI, ALBERTO VENTURI

Numero Attività: 2023_W_067

Tipologia Progetto: -

Revisione: TFC059-00

Località: Casoli di Romagna

Comune: Monterenzio - Castel del Rio