



COMUNE DI CALDERARA DI RENO

CITTA' METROPOLITANA
DI BOLOGNA



REGIONE EMILIA
ROMAGNA



REALIZZAZIONE DI UN LOTTO D' IMPIANTI SOLARI AGRIVOLTAICO
AVANZATO E DELLE OPERE CONNESSE DELLA POTENZA DI PICCO
PARI A 28.055,16 kW

Denominazione Impianto: "ANZOLA DELL'EMILIA 40"

Ubicazione: Comune di Calderara di Reno (BO)

ELABORATO
010116

PLANIMETRIA E SEZIONE INTERFERENZE CONSORZIO
DI BONIFICA RENANA

Cod. Doc.: ANZ40-010116-D

Sviluppatore:



GRUPPO GEO S.R.L.
Viale Cavallotti, Nr. 153,
62822 Porto San Giorgio,
ITALY
P.IVA 02572290449

Scala:

Data:

06/10/2025

PROGETTO

PRELIMINARE



DEFINITIVO



ESECUTIVO



Il Richiedente:

LIAGEO2 COLUMBA S.R.L.
Via Arrigo Boito, 8
20121 Milano (MI)
ITALY
P.IVA 13677590963

Tecnici:

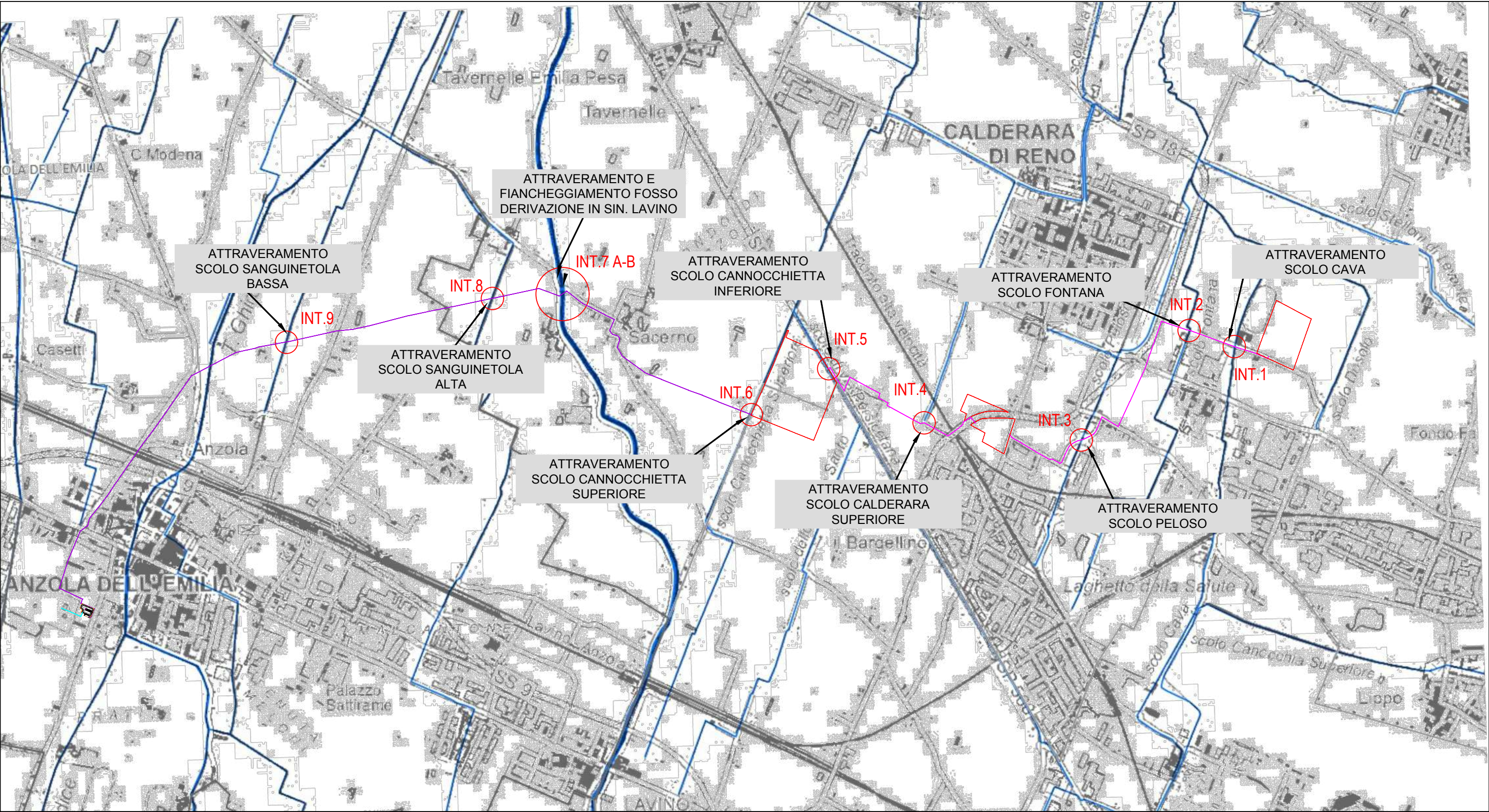
Dott. Ing. Nicola Ventura:
Iscritto al n.8432 dell'Albo dell'Ordine degli
Ingegneri della Provincia di Bari

Revisione	Data	Descrizione	Redatto	Approvato	Autorizzato
01	06/10/2025	Progetto Definitivo	N.V.	N.V.	N.V.
02					
03					
04					
05					

Il Tecnico:
Dott. Ing. Nicola Ventura



il Richiedente:
LIAGEO2 COLUMBA S.R.L.
(Il legale rappresentante Luca Ranieri)



LEGENDA

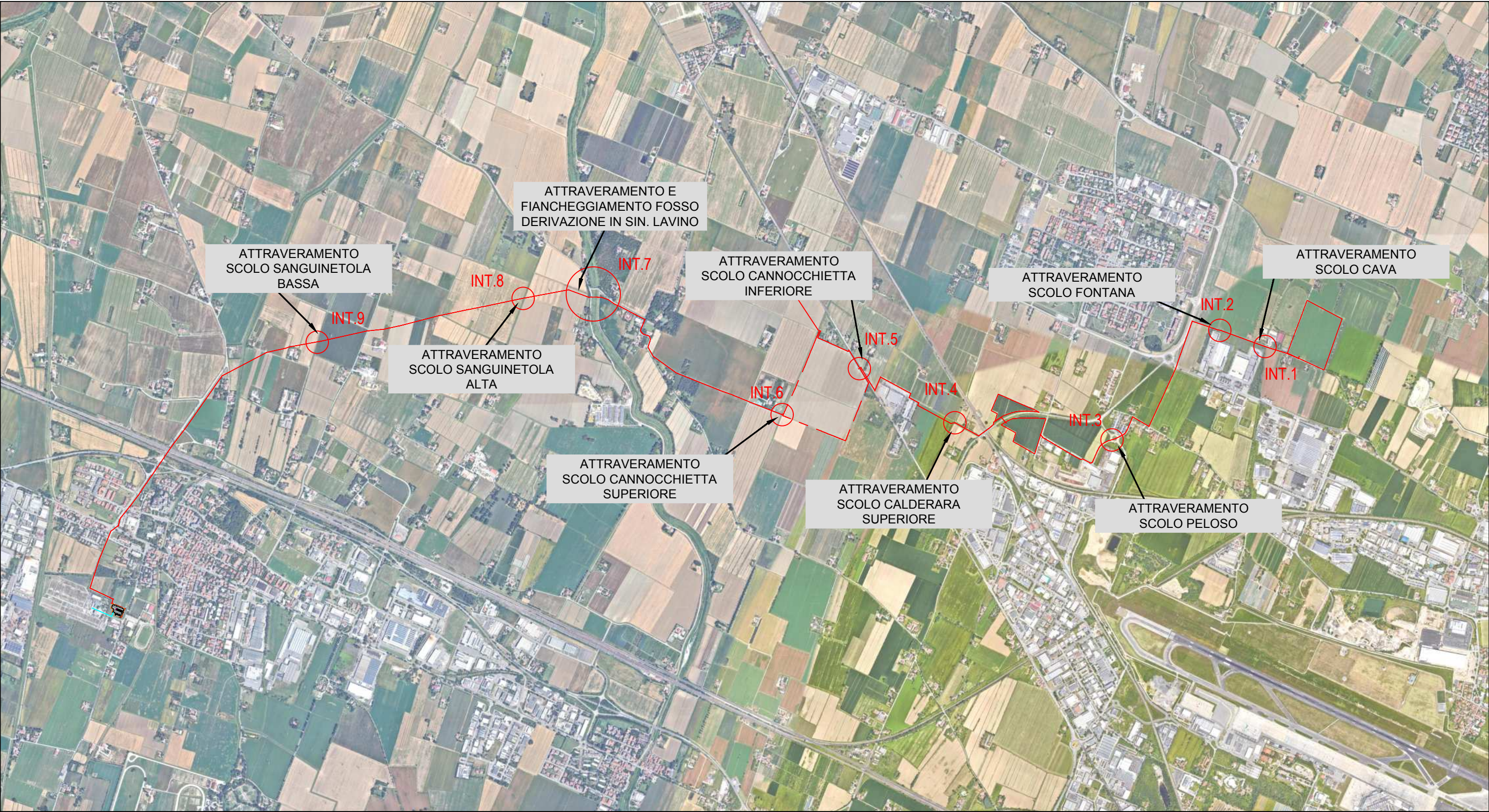
INT.N

DESCRIZIONE
INTERFERENZA

Individ. interf. coord. geografiche SR WGS 84	Lat. (Nord)	Long. (Est)		Lat. (Nord)	Long. (Est)
Interferenza n. 1 reticolo idrografico	44°33'25.90"N	11°17'5.59"E	Interferenza n. 6 reticolo idrografico	44°33'14.09"N	11°14'37.68"E
Interferenza n. 2 reticolo idrografico	44°33'29.67"N	11°16'52.08"E	Interferenza n. 7 reticolo idrografico	44°33'41.83"N	11°13'42.00"E
Interferenza n. 3 reticolo idrografico	44°33'6.73"N	11°16'18.63"E	Interferenza n. 8 reticolo idrografico	44°33'40.98"N	11°13'20.55"E
Interferenza n. 4 reticolo idrografico	44°33'11.23"N	11°15'30.50"E	Interferenza n. 9 reticolo idrografico	44°33'32.87"N	11°12'17.59"E
Interferenza n. 5 reticolo idrografico	44°33'23.67"N	11°15'1.69"E			



Scala:	N° elaborato	N° foglio	Tot. fogli	DATA	SCALA
Planimetria Interferenze Consorzio di Bonifica Su CTR	ANZ40-010116	01L	03 L	06/10/2025	1:25000



LEGENDA

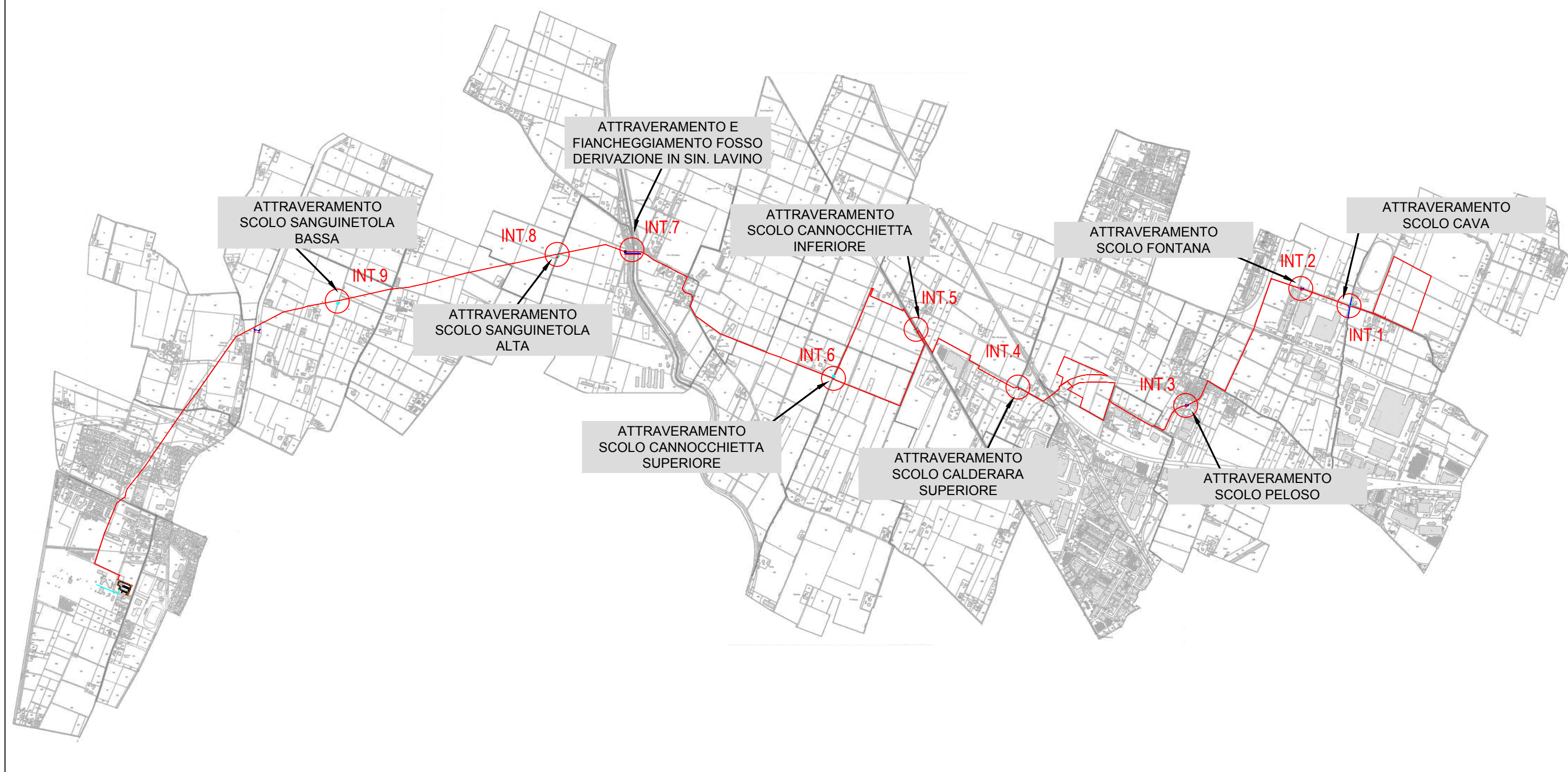
INT.N

DESCRIZIONE
INTERFERENZA

Individ. interf. coord. geografiche SR WGS 84	Lat. (Nord)	Long. (Est)		Lat. (Nord)	Long. (Est)
Interferenza n. 1 reticolo idrografico	44°33'25.90"N	11°17'5.59"E	Interferenza n. 6 reticolo idrografico	44°33'14.09"N	11°14'37.68"E
Interferenza n. 2 reticolo idrografico	44°33'29.67"N	11°16'52.08"E	Interferenza n. 7 reticolo idrografico	44°33'41.83"N	11°13'42.00"E
Interferenza n. 3 reticolo idrografico	44°33'6.73"N	11°16'18.63"E	Interferenza n. 8 reticolo idrografico	44°33'40.98"N	11°13'20.55"E
Interferenza n. 4 reticolo idrografico	44°33'11.23"N	11°15'30.50"E	Interferenza n. 9 reticolo idrografico	44°33'32.87"N	11°12'17.59"E
Interferenza n. 5 reticolo idrografico	44°33'23.67"N	11°15'1.69"E			



Scala:	N° elaborato	N° foglio	Tot. fogli	DATA	SCALA
Planimetria Interferenze Consorzio Di Bonifica Su Ortofoto	ANZ40-010116	02L	03 L	06/10/2025	1:25000



LEGENDA

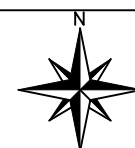
INT.N

DESCRIZIONE
INTERFERENZA

Individ. interf. coord. geografiche
SR WGS 84

	Lat. (Nord)	Long. (Est)
Interferenza n. 1 reticolo idrografico	44°33'25.90"N	11°17'5.59"E
Interferenza n. 2 reticolo idrografico	44°33'29.67"N	11°16'52.08"E
Interferenza n. 3 reticolo idrografico	44°33'6.73"N	11°16'18.63"E
Interferenza n. 4 reticolo idrografico	44°33'11.23"N	11°15'30.50"E
Interferenza n. 5 reticolo idrografico	44°33'23.67"N	11°15'1.69"E

	Lat. (Nord)	Long. (Est)
Interferenza n. 6 reticolo idrografico	44°33'14.09"N	11°14'37.68"E
Interferenza n. 7 reticolo idrografico	44°33'41.83"N	11°13'42.00"E
Interferenza n. 8 reticolo idrografico	44°33'40.98"N	11°13'20.55"E
Interferenza n. 9 reticolo idrografico	44°33'32.87"N	11°12'17.59"E



Scala:

Planimetria Interferenze Consorzio Di
Bonifica Su Catastale

N° elaborato

ANZ40-010116

N° foglio

03L

Tot. fogli

03 L

DATA

06/10/2025

SCALA

1:25000

INTERFERENZA 1

Individ. interf. coord. geografiche SR WGS 84	Lat. (Nord)	Long. (Est)
Interferenza n. 1 reticolo idrografico	44°33'25.90"N	11°17'5.59"E
Interferenza n. 2 reticolo idrografico	44°33'29.67"N	11°16'52.08"E
Interferenza n. 3 reticolo idrografico	44°33'6.73"N	11°16'18.63"E
Interferenza n. 4 reticolo idrografico	44°33'11.23"N	11°15'30.50"E
Interferenza n. 5 reticolo idrografico	44°33'23.67"N	11°15'1.69"E

	Lat. (Nord)	Long. (Est)
Interferenza n. 6 reticolo idrografico	44°33'14.09"N	11°14'37.68"E
Interferenza n. 7 reticolo idrografico	44°33'41.83"N	11°13'42.00"E
Interferenza n. 8 reticolo idrografico	44°33'40.98"N	11°13'20.55"E
Interferenza n. 9 reticolo idrografico	44°33'32.87"N	11°12'17.59"E

FOTO 1




INQUADRAMENTO SU ORTOFOTO INTERFERENZA 1 SCOLO CAVA E PUNTI SCATTO



FOTO 2



FOTO 3



LEGENDA

— Nuova linea MT in cavo interrato

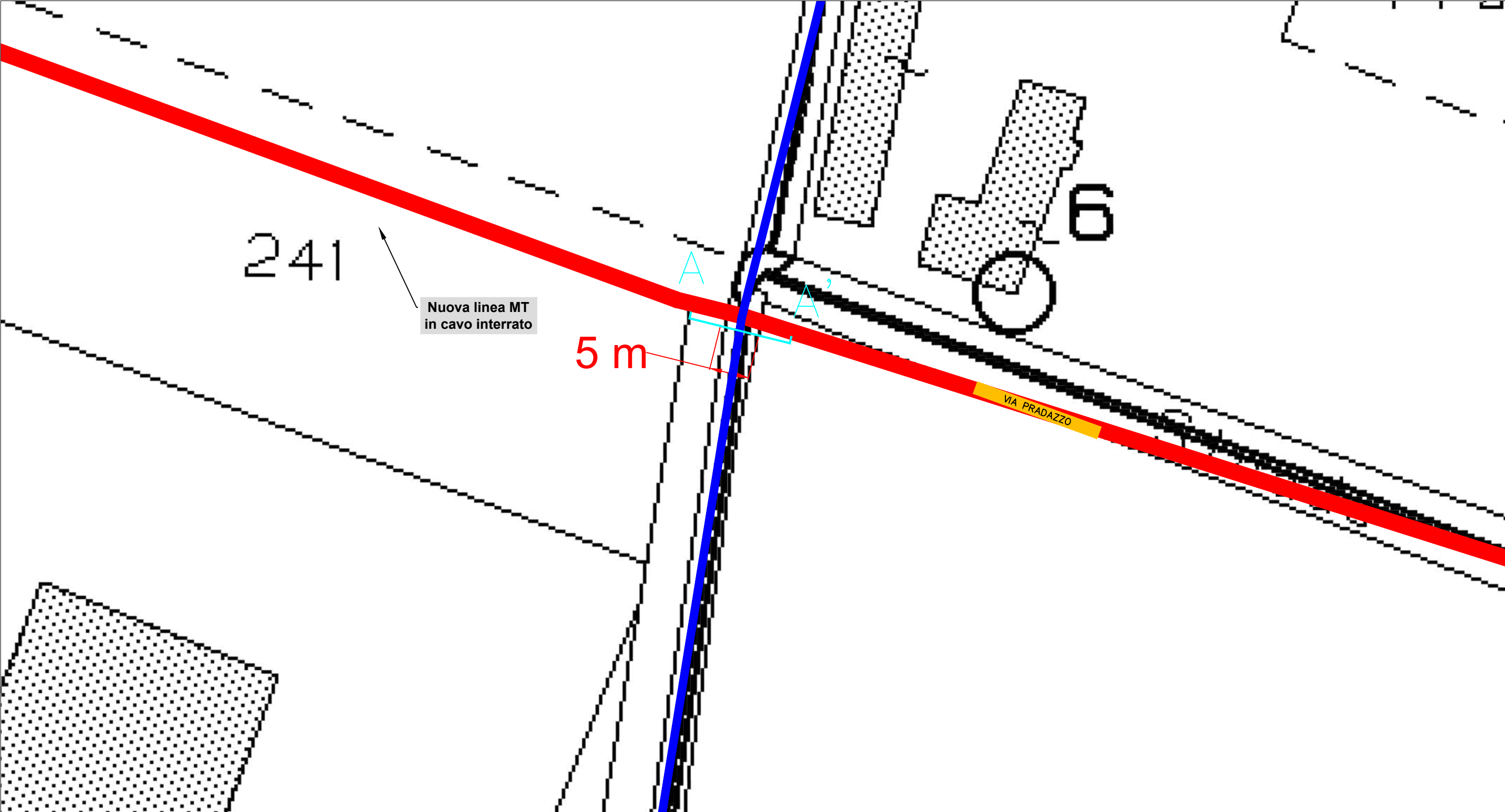
— Scolo Cava

FOTO 1  Scatto Foto




	N° elaborato	N° foglio	Tot. fogli	DATA	SCALA
Planimetria Interferenze Consorzio Di Bonifica Su Fotogrammetria Comune di Calederara Di Reno	ANZ40-010116	Int. 1 01	Int. 1 03	06/10/2025	VARIE


INQUADRAMENTO SU CATASTALE ATTRAVERAMENTO INTERFERENZA 1 "SCOLO CAVA" In Via Pradazzo CALDERARA DI RENO (BO)



LEGENDA


- Nuova linea MT in cavo interrato
- Scolo Cava

		N° elaborato	N° foglio	Tot. fogli	DATA	SCALA
	Planimetria Interferenze Consorzio Di Bonifica Su Catastale Comune di Calderara Di Reno	ANZ40-010116	Int. 1 01	Int. 1 03	06/10/2025	1:500



LEGENDA

-  Area Consorzio Di Bonifica "Scolo Cava"
-  Margine Strada Rilevato
-  Traliccio AT Rilevato
-  Quota Rilevata

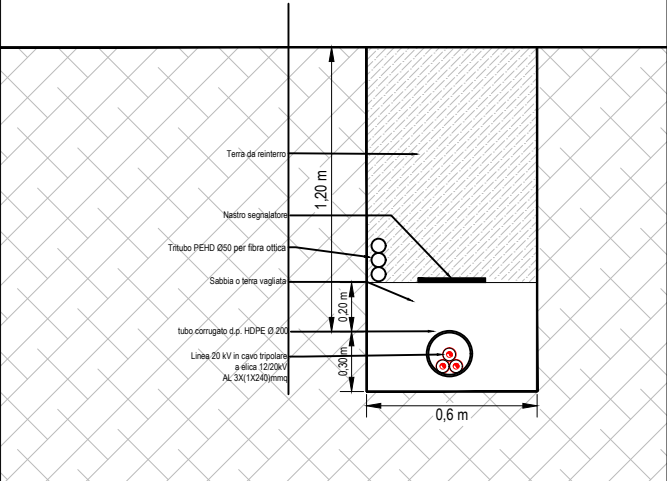


	N° elaborato	N° foglio	Tot. fogli	DATA	SCALA
Planimetria Interferenze Consorzio Di Bonifica Su Ortofoto Quotato Comune di Calderara Di Reno	ANZ40-010116	Int. 1 02	Int. 1 03	06/10/2025	Non In Scala

Calcolo Area Concessione

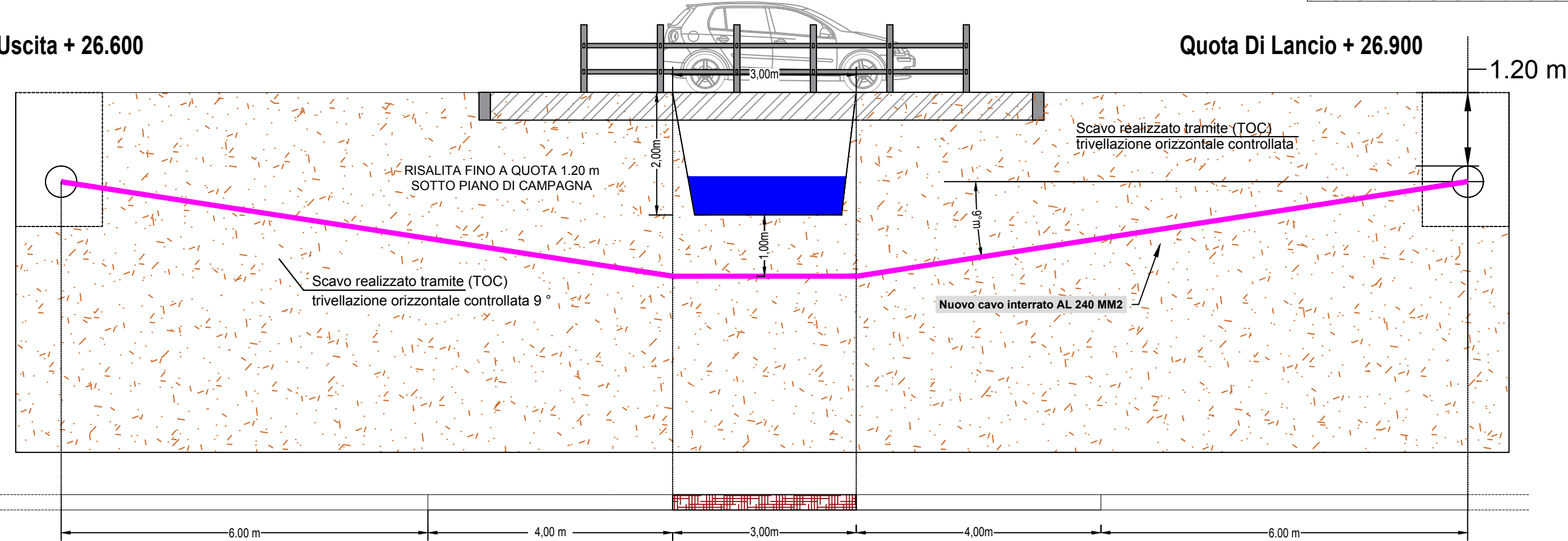
Lunghezza Demaniale: 3 m
Larghezza Fascia: 4 m
Area Concessione: 12 mq (4 x 3 = 12 mq)

Individ. interf. coord. geografiche SR WGS 84	Lat. (Nord)	Long. (Est)
Interferenza n. 1 reticolo idrografico	44°33'25.90"N	11°17'5.59"E



Quota Di Uscita + 26.600

Quota Di Lancio + 26.900



LEGENDA


- Area Demaniale
- Fascia di Rispetto >=4 m
- Terra
- Scolo Cava

	Scala:	N° elaborato	N° foglio	Tot. fogli	DATA	SCALA
	Planimetria Interferenze Consorzio Di Bonifica Sezione A'- A' Comune di Calederara Di Reno	ANZ40-010116	Int. 1 01	Int. 1 03	06/10/2025	1:75

INTERFERENZA 2

Individ. interf. coord. geografiche SR WGS 84	Lat. (Nord)	Long. (Est)		Lat. (Nord)	Long. (Est)
Interferenza n. 1 reticolo idrografico	44°33'25.90"N	11°17'5.59"E	Interferenza n. 6 reticolo idrografico	44°33'14.09"N	11°14'37.68"E
Interferenza n. 2 reticolo idrografico	44°33'29.67"N	11°16'52.08"E	Interferenza n. 7 reticolo idrografico	44°33'41.83"N	11°13'42.00"E
Interferenza n. 3 reticolo idrografico	44°33'6.73"N	11°16'18.63"E	Interferenza n. 8 reticolo idrografico	44°33'40.98"N	11°13'20.55"E
Interferenza n. 4 reticolo idrografico	44°33'11.23"N	11°15'30.50"E	Interferenza n. 9 reticolo idrografico	44°33'32.87"N	11°12'17.59"E
Interferenza n. 5 reticolo idrografico	44°33'23.67"N	11°15'1.69"E			

FOTO 1



INQUADRAMENTO SU ORTOFOTO INTERFERENZA 3 SCOLO PELOSO E PUNTI SCATTO



FOTO 2


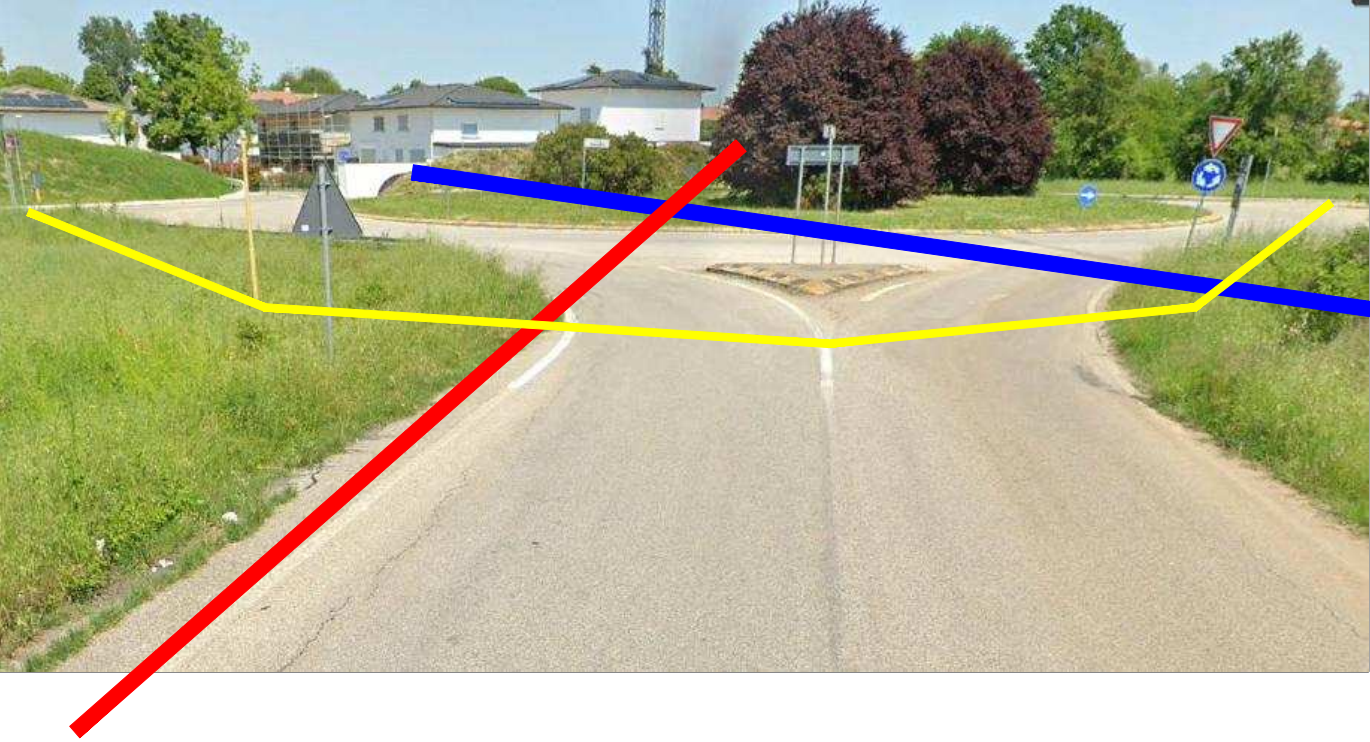


FOTO 3

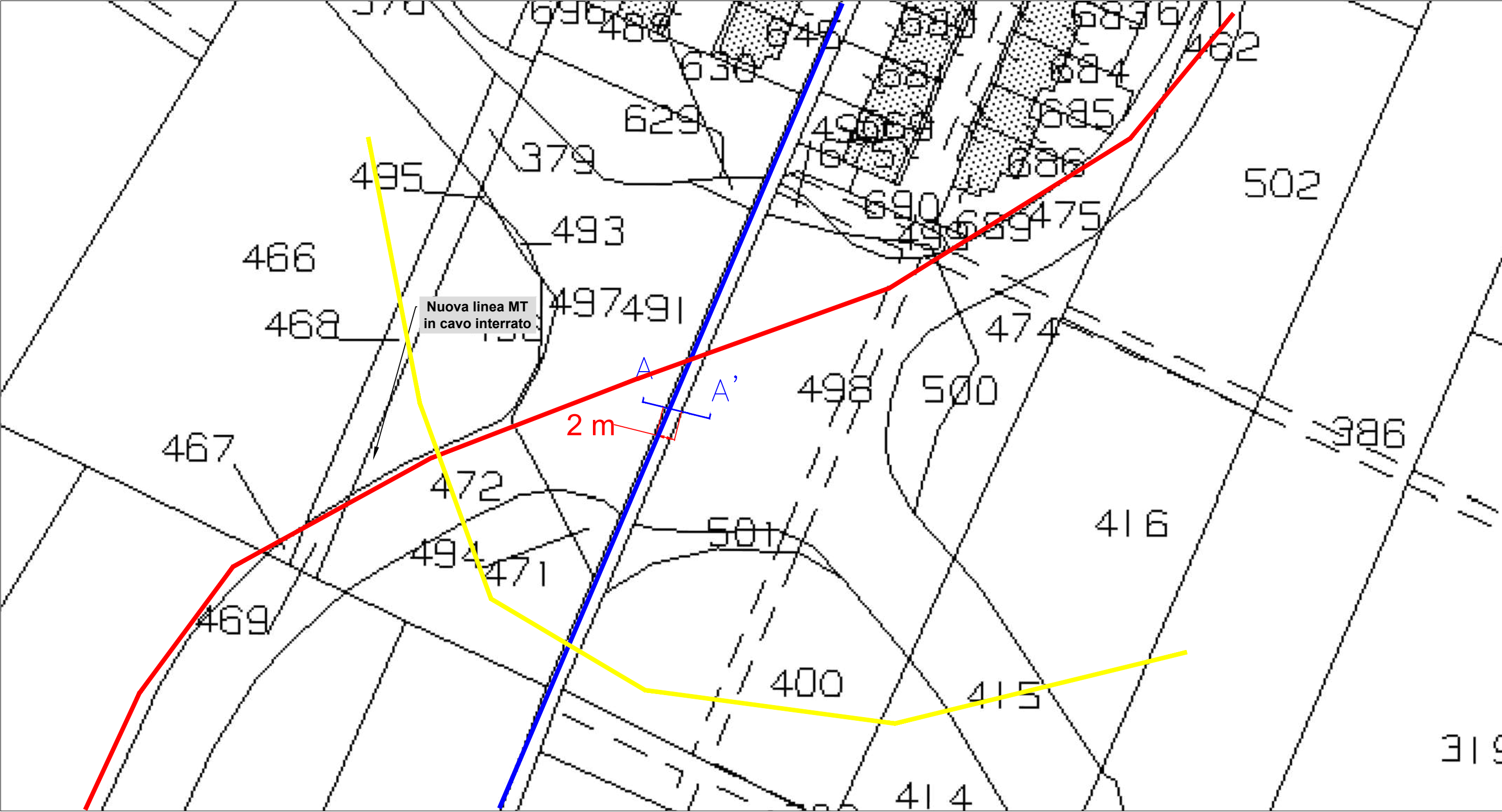


- Conduittura Metano
- Nuova linea MT in cavo interrato
- Scolo Peloso

FOTO 1 Scatto Foto


LEGENDA

		N° elaborato	N° foglio	Tot. fogli	DATA	SCALA
	Planimetria Interferenze Consorzio Di Bonifica su Fotogrammetria Comune di Calederara Di Reno	ANZ40-010116	Int. 3 01	Int. 3 05	06/10/2025	VARIE

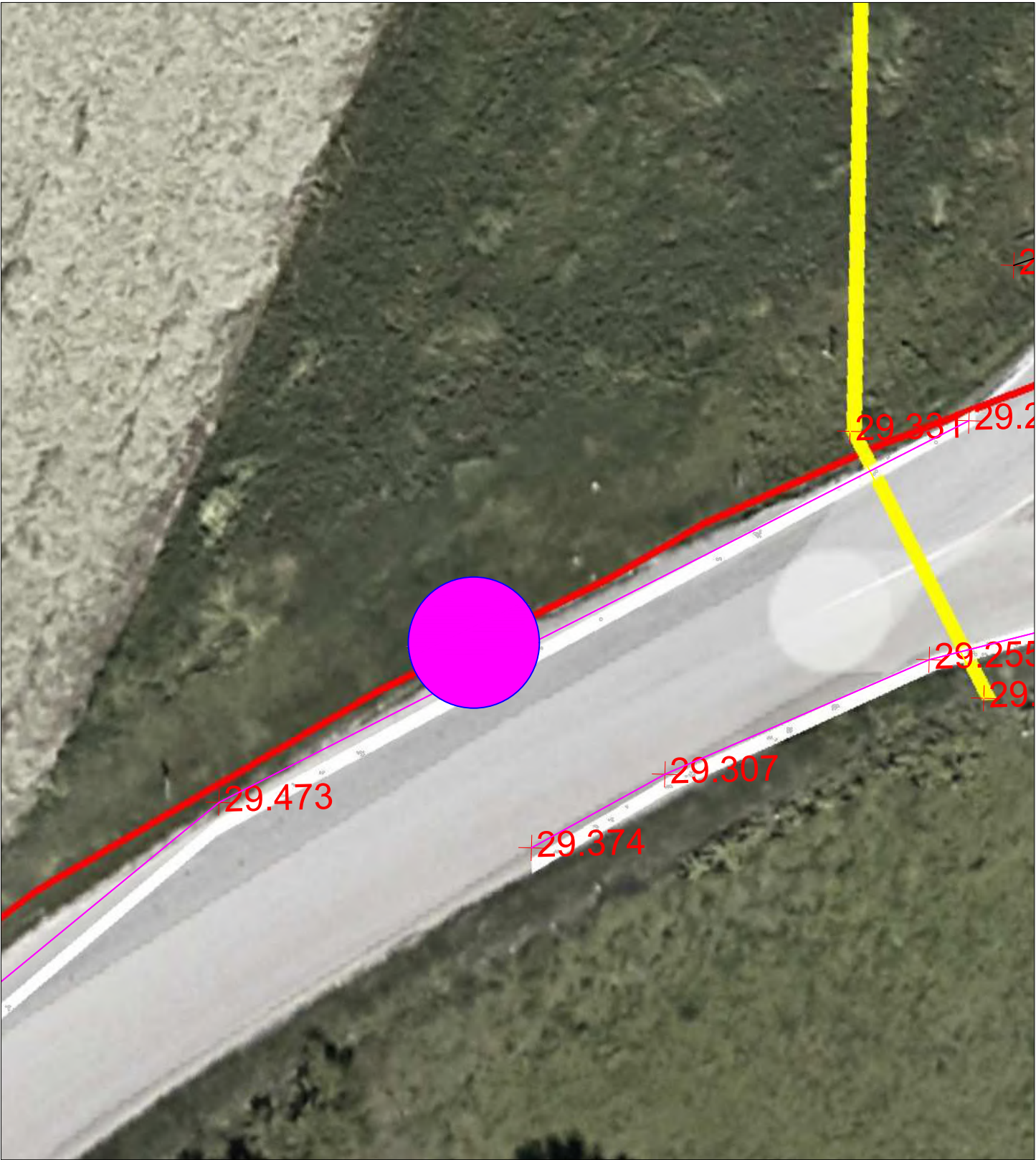
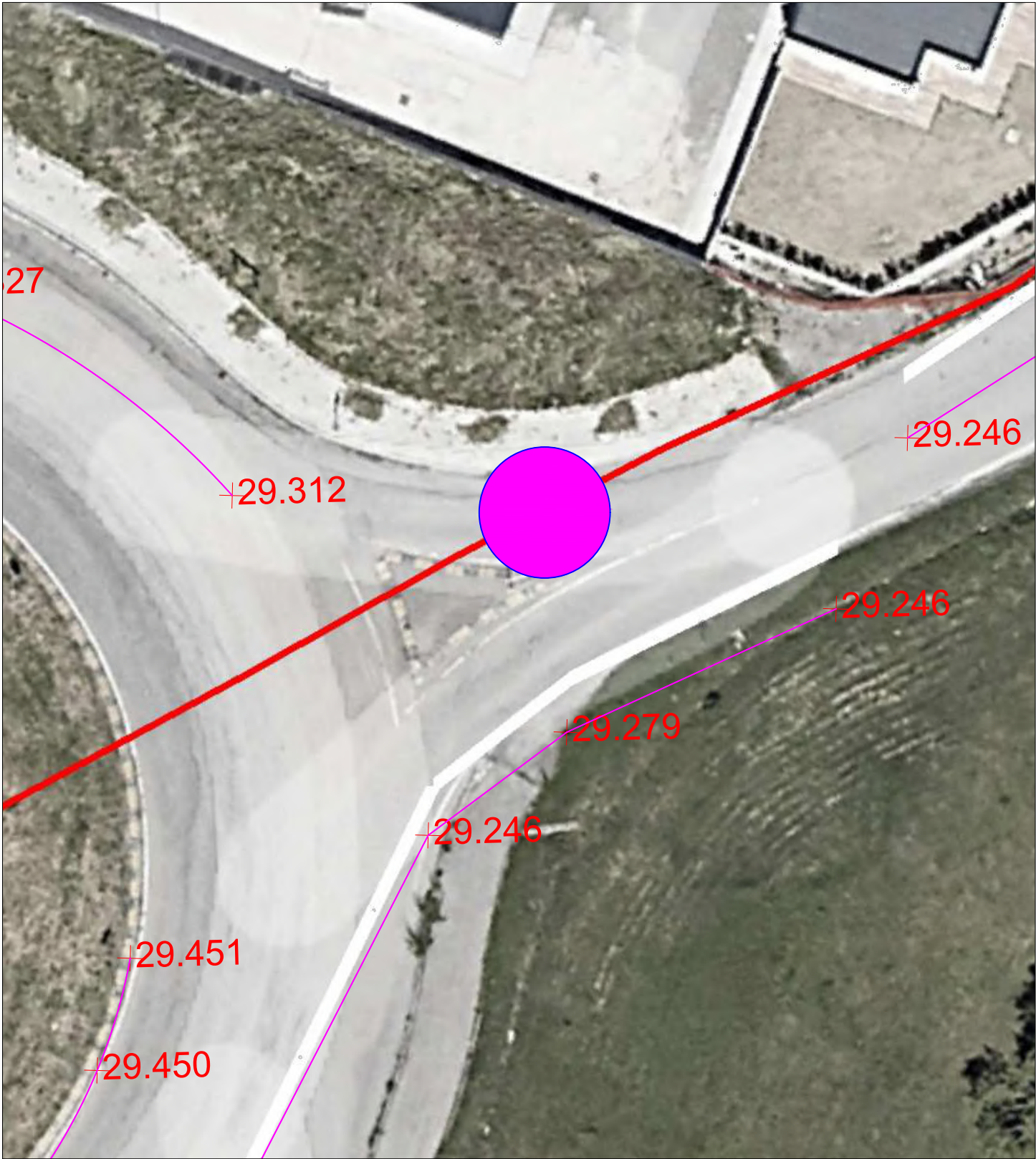


- Conduittura Metano
- Nuova linea MT in cavo interrato
- Scolo Peloso

LEGENDA




	N° elaborato	N° foglio	Tot. fogli	DATA	SCALA
					1:750

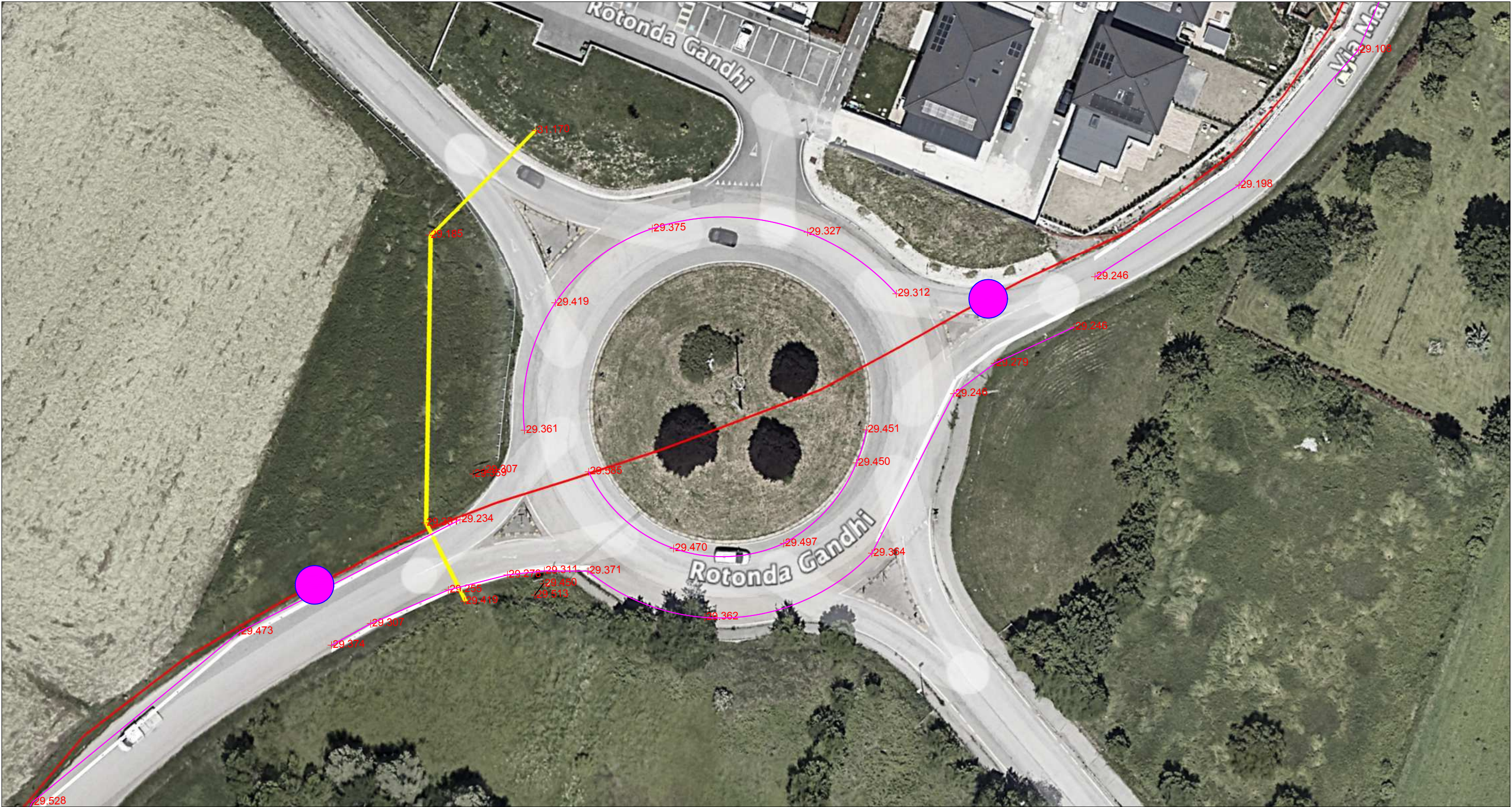


- Conduittura Metano
- Area Consorzio Di Bonifica Scolo Peloso
- Margine Strada Rilevato
- Punto di Lancio e Uscita TOC
- + XX.XXX Quota Rilevata

LEGENDA




	N° elaborato	N° foglio	Tot. fogli	DATA	SCALA
Planimetria Interferenze Consorzio Di Bonifica su Ortofoto 1 Comune di Calderara Di Reno	ANZ40-010116	Int. 3 02	Int. 3 05	06/10/2025	Varie



- Conduittura Metano
- Area Consorzio Di Bonifica Scolo Peloso
- Margine Strada Rilevato
- Punto di Lancio e Uscita TOC
- + XX.XXX Quota Rilevata

LEGENDA

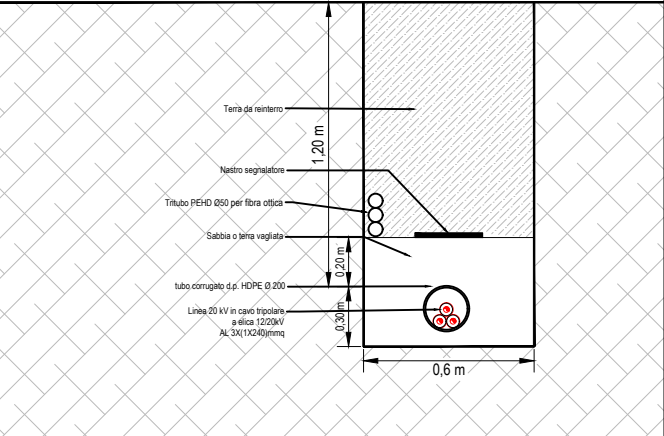


	N° elaborato	N° foglio	Tot. fogli	DATA	SCALA
Planimetria Interferenze Consorzio Di Bonifica su Ortofoto 2 Comune di Calderara Di Reno	ANZ40-010116	Int. 3 03	Int. 3 05	06/10/2025	1:500

Calcolo Area Concessione

Lunghezza Demaniale: 2 m
Larghezza Fascia: 4 m
Area Concessione: 8 mq (2 x 4 = 8 mq)

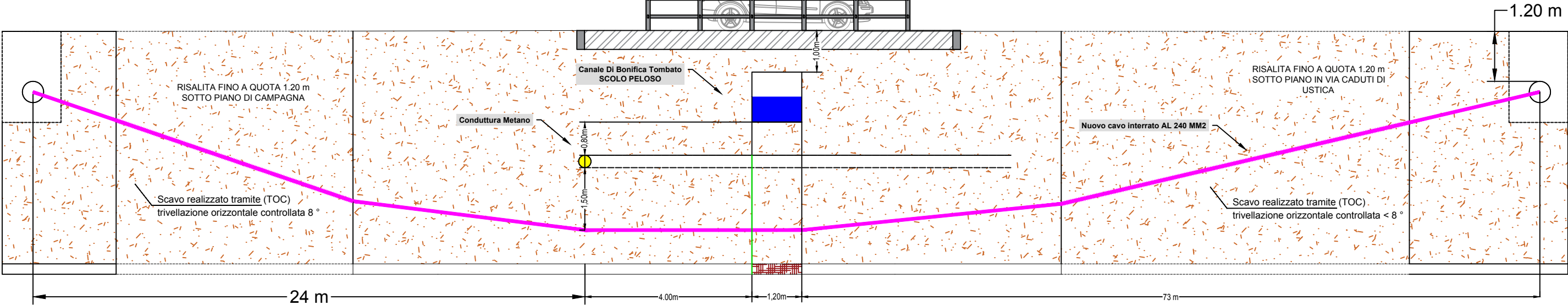
Individ. interf. coord. geografiche SR WGS 84	Lat. (Nord)	Long. (Est)
Interferenza n. 3 reticolo idrografico	44°33'6.73"N	11°16'18.63"E



CARREGGIATA
Rotonda Gandhi

Quota Di Uscita + 29.400

Quota Di Lancio + 29.500



LEGENDA


- Area Demaniale
- Fascia di Rispetto >=4 m
- Terra
- Scolo Peloso

		N° elaborato	N° foglio	Tot. fogli	DATA	SCALA
	Planimetria Interferenze Consorzio Di Bonifica Sezione A'- A' Comune di Calederara Di Reno	ANZ40-010116	Int. 3 05	Int. 3 05	06/10/2025	1:100

INTERFERENZA 4

Individ. interf. coord. geografiche SR WGS 84	Lat. (Nord)	Long. (Est)		Lat. (Nord)	Long. (Est)
Interferenza n. 1 reticolo idrografico	44°33'25.90"N	11°17'5.59"E	Interferenza n. 6 reticolo idrografico	44°33'14.09"N	11°14'37.68"E
Interferenza n. 2 reticolo idrografico	44°33'29.67"N	11°16'52.08"E	Interferenza n. 7 reticolo idrografico	44°33'41.83"N	11°13'42.00"E
Interferenza n. 3 reticolo idrografico	44°33'6.73"N	11°16'18.63"E	Interferenza n. 8 reticolo idrografico	44°33'40.98"N	11°13'20.55"E
Interferenza n. 4 reticolo idrografico	44°33'11.23"N	11°15'30.50"E	Interferenza n. 9 reticolo idrografico	44°33'32.87"N	11°12'17.59"E
Interferenza n. 5 reticolo idrografico	44°33'23.67"N	11°15'1.69"E			

FOTO 1



INQUADRAMENTO SU ORTOFOTO INTERFERENZA 4 SCOLO PELOSO E PUNTI SCATTO

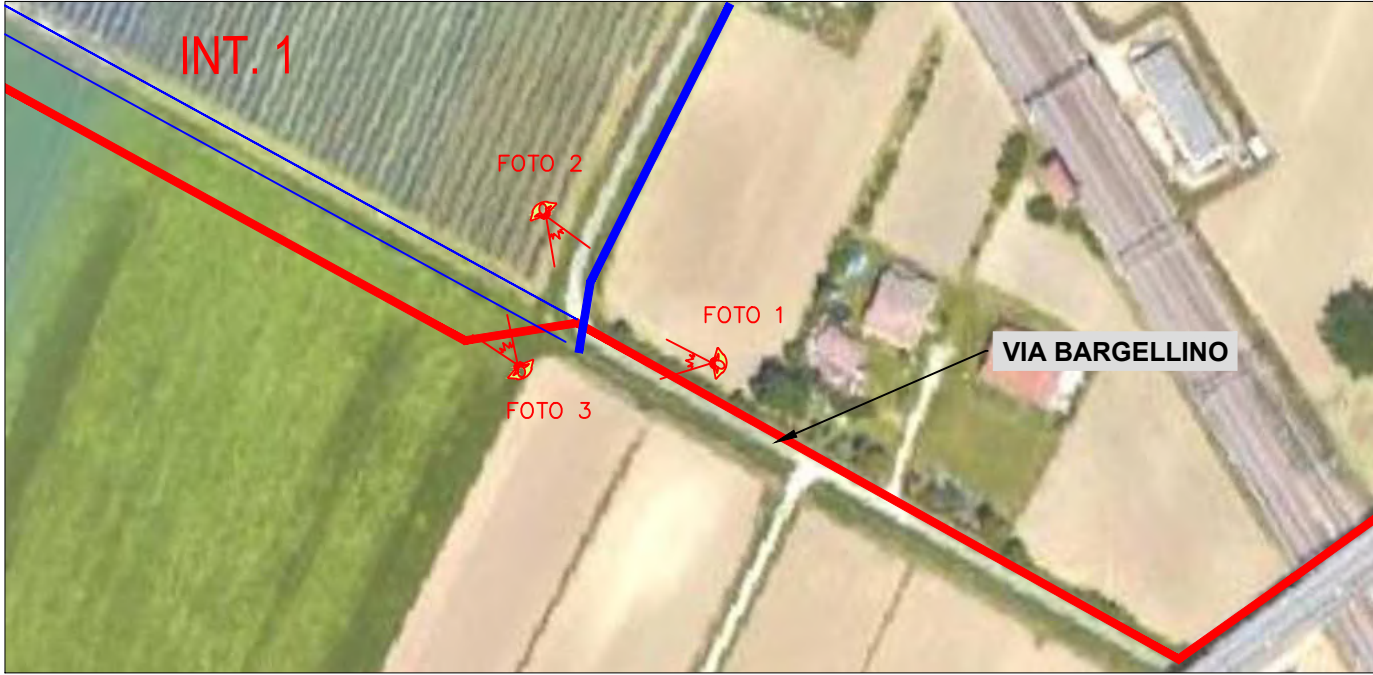



FOTO 2



FOTO 3



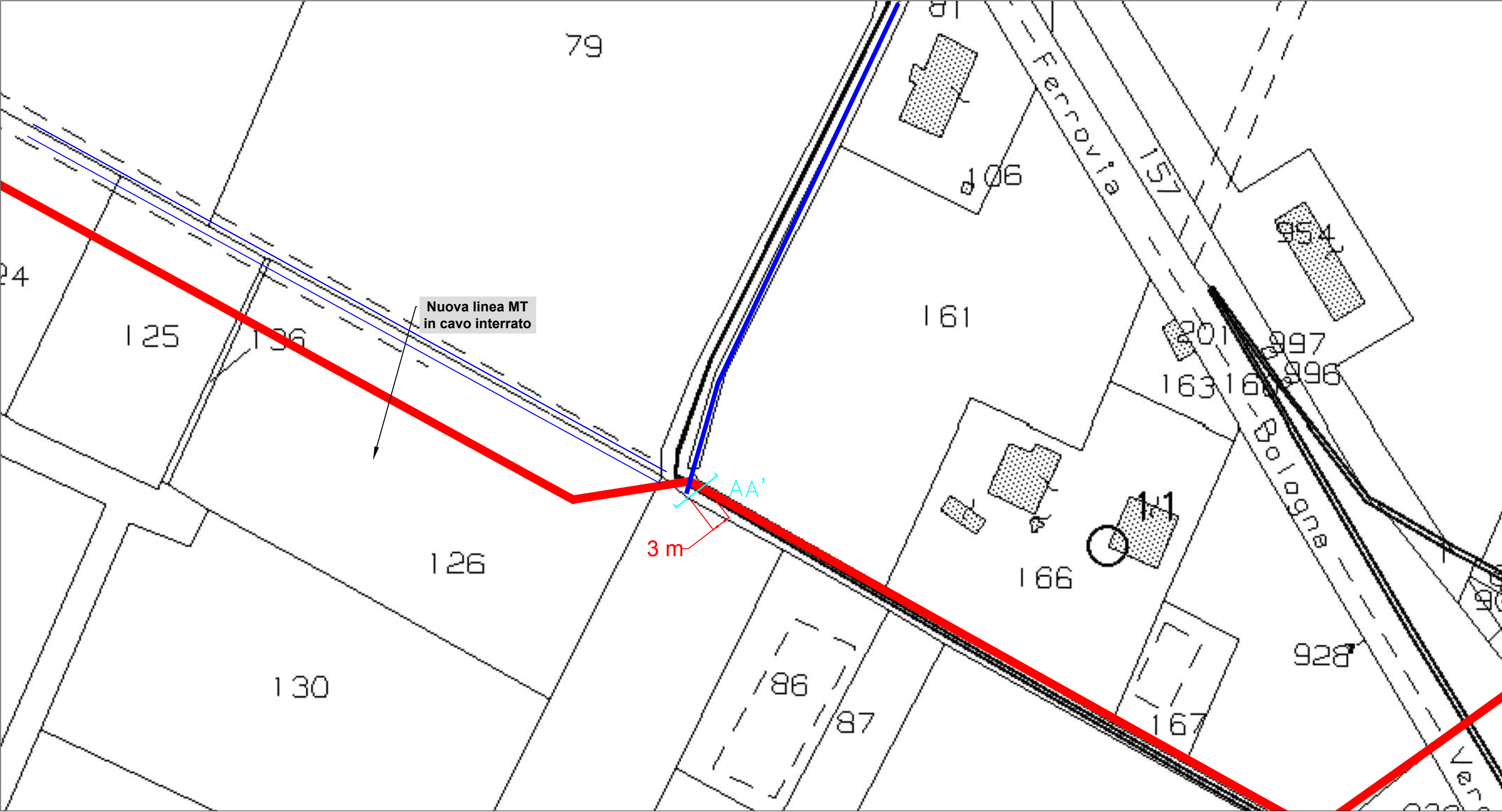
- Scolo Esistente Rilevato in loco non Censito
- Nuova linea MT in cavo interrato
- Scolo Calderara Superiore

Scatto Foto

LEGENDA


		N° elaborato	N° foglio	Tot. fogli	DATA	SCALA
	Planimetria Interferenze Consorzio Di Bonifica Fotoinserimenti Comune di Calderara Di Reno	ANZ40-010116	Int. 4 01	Int. 4 05	06/10/2025	VARIE

INQUADRAMENTO SU CATASTALE ATTRAVERAMENTO INTERFERENZA 4 "SCOLO CALDERARA SUPERIORE" CALDERARA DI RENO (BO)



- Scolo Esistente Rilevato in loco non Censito
- Nuova linea MT in cavo interrato
- Scolo Calderara Superiore

LEGENDA



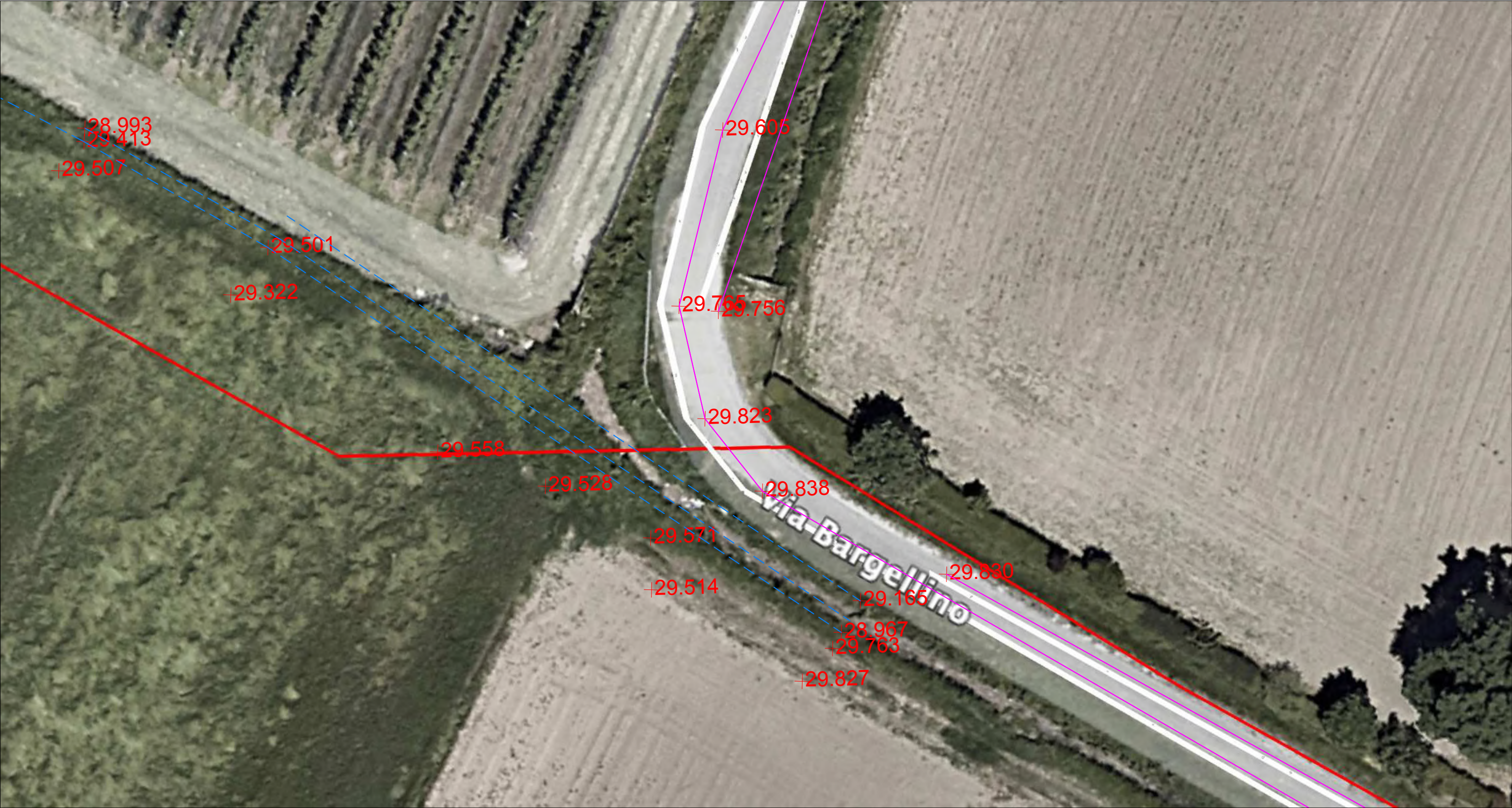
	N° elaborato	N° foglio	Tot. fogli	DATA	SCALA
Planimetria Interferenze Consorzio Di Bonifica su Catasto Comune di Calderara Di Reno	ANZ40-010116	Int. 4 02	Int. 4 05	06/10/2025	1:1000



- Area Consorzio Di Bonifica Scolo Calderara Superiore
- Margine Strada Rilevato
- Scolo Esistente Rilevato in loco. non Censito
- + XX.XXX Quota Rilevata


LEGENDA

		N° elaborato	N° foglio	Tot. fogli	DATA	SCALA
	Planimetria Interferenze Consorzio Di Bonifica su Ortofoto Quotato 1 Comune di Calderara Di Reno	ANZ40-010116	Int. 4 03	Int. 4 05	06/10/2025	1:1000



- Area Consorzio Di Bonifica Scolo Calderara Superiore
- Margine Strada Rilevato
- Scolo Esistente Rilevato in loco. non Censito
- + XX.XXX Quota Rilevata

LEGENDA

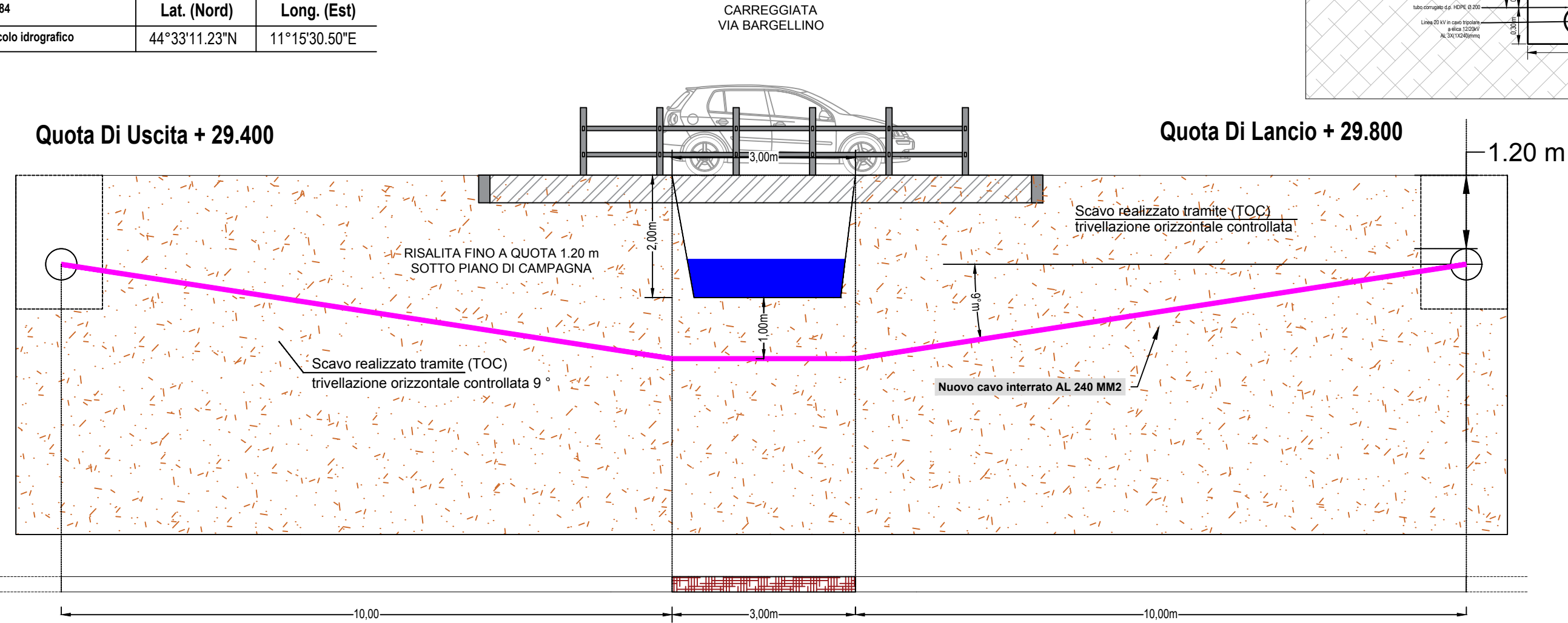
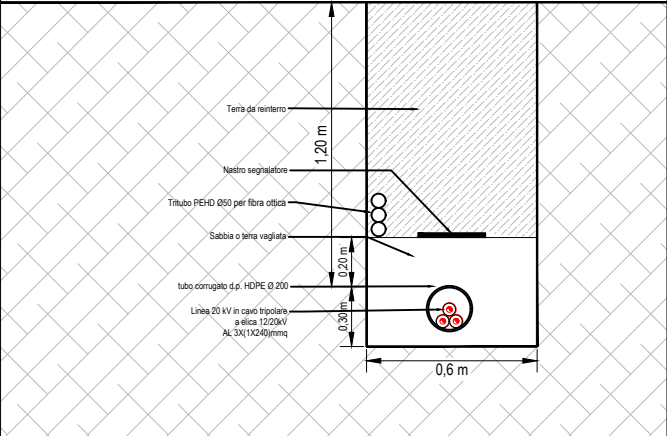


	N° elaborato	N° foglio	Tot. fogli	DATA	SCALA
Planimetria Interferenze Consorzio Di Bonifica su Ortofoto Quotato 2 Comune di Calderara Di Reno	ANZ40-010116	Int. 4 04	Int. 4 05	06/10/2025	1:250

Calcolo Area Concessione

Lunghezza Demaniale: 3 m
Larghezza Fascia: 4 m
Area Concessione: 12 mq (3 x 4 = 12 mq)

Individ. interf. coord. geografiche SR WGS 84	Lat. (Nord)	Long. (Est)
Interferenza n. 3 reticolo idrografico	44°33'11.23"N	11°15'30.50"E



LEGENDA

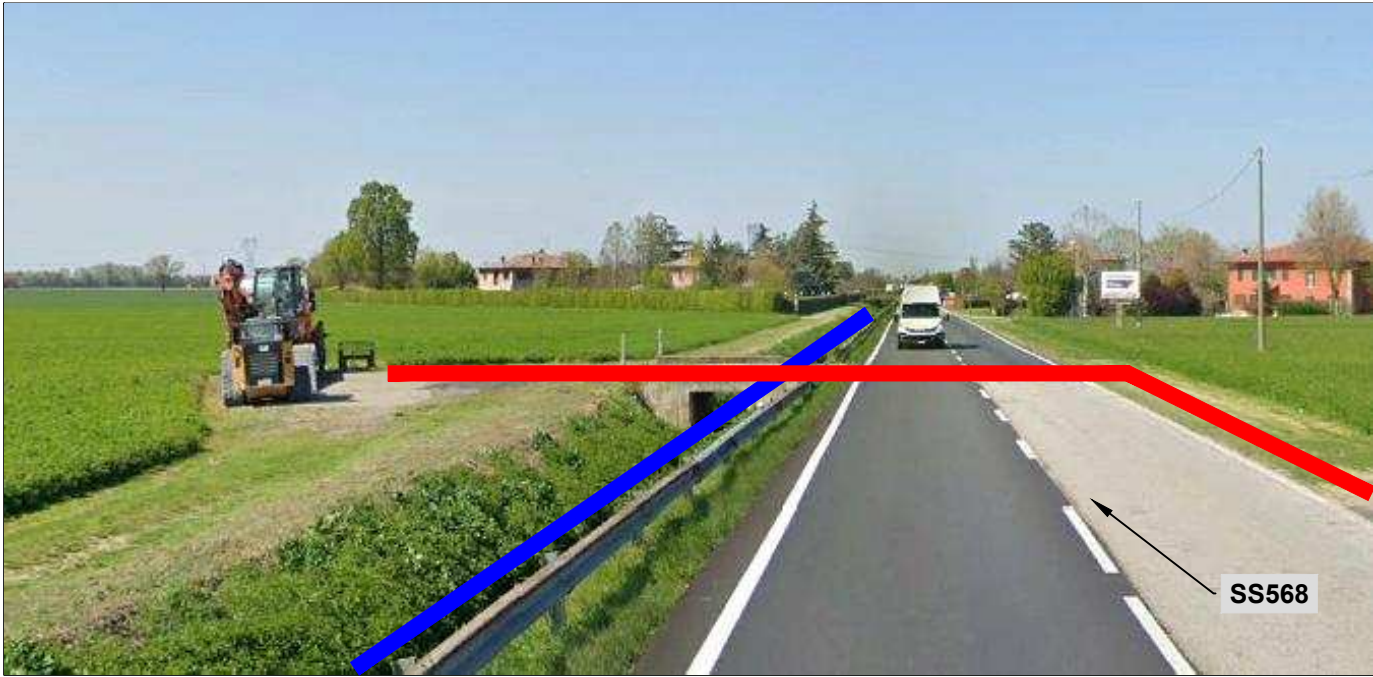
- Area Demaniale
- Fascia di Rispetto ≥ 4 m
- Terra
- Scolo Calderara Superiore

		N° elaborato	N° foglio	Tot. fogli	DATA	SCALA
	Planimetria Interferenze Consorzio Di Bonifica Sezione A'- A' Comune di Calderara Di Reno	ANZ40-010116	Int. 4 05	Int. 4 05	06/10/2025	1:75

INTERFERENZA 5

Individ. interf. coord. geografiche SR WGS 84	Lat. (Nord)	Long. (Est)		Lat. (Nord)	Long. (Est)
Interferenza n. 1 reticolo idrografico	44°33'25.90"N	11°17'5.59"E	Interferenza n. 6 reticolo idrografico	44°33'14.09"N	11°14'37.68"E
Interferenza n. 2 reticolo idrografico	44°33'29.67"N	11°16'52.08"E	Interferenza n. 7 reticolo idrografico	44°33'41.83"N	11°13'42.00"E
Interferenza n. 3 reticolo idrografico	44°33'6.73"N	11°16'18.63"E	Interferenza n. 8 reticolo idrografico	44°33'40.98"N	11°13'20.55"E
Interferenza n. 4 reticolo idrografico	44°33'11.23"N	11°15'30.50"E	Interferenza n. 9 reticolo idrografico	44°33'32.87"N	11°12'17.59"E
Interferenza n. 5 reticolo idrografico	44°33'23.67"N	11°15'1.69"E			

FOTO 1



INQUADRAMENTO SU ORTOFOTO INTERFERENZA 5 SCOLO CANOCCHIETTA INFERIORE E PUNTI SCATTO

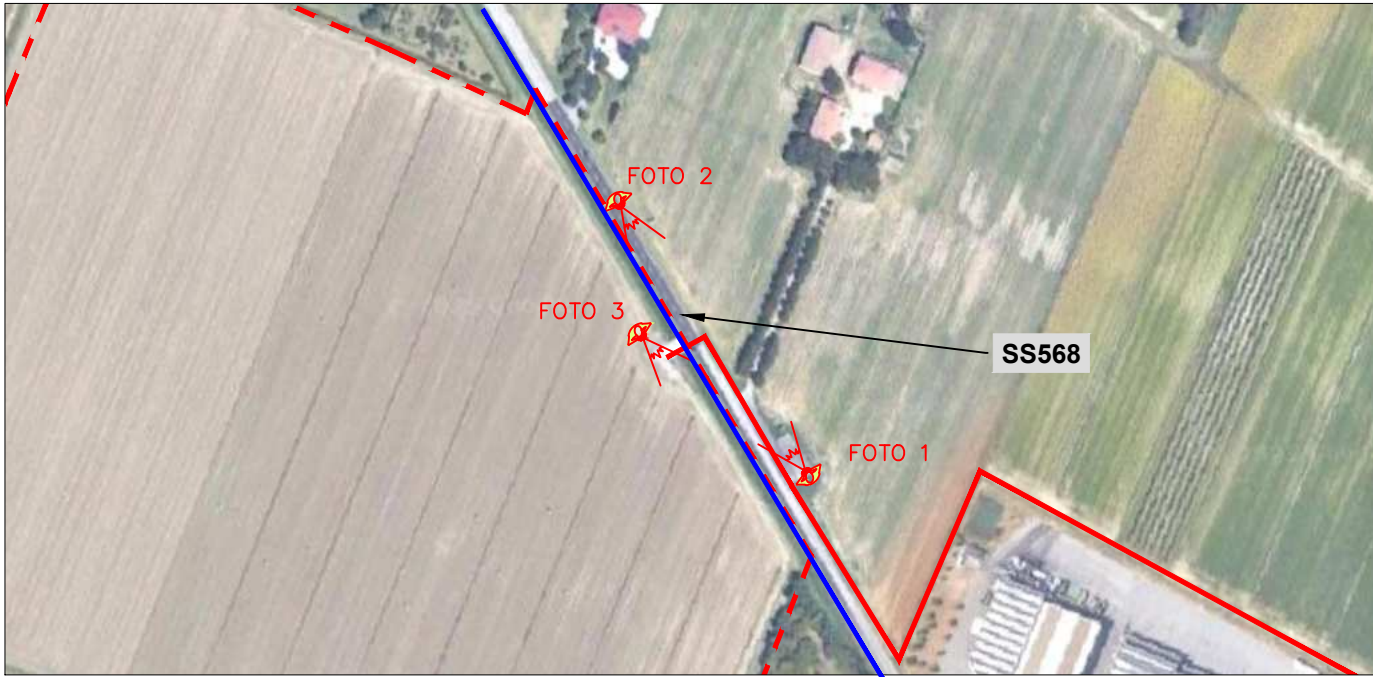


FOTO 2



FOTO 3



- Nuova linea MT in cavo interrato
- Scolo Canocchietta Inferiore

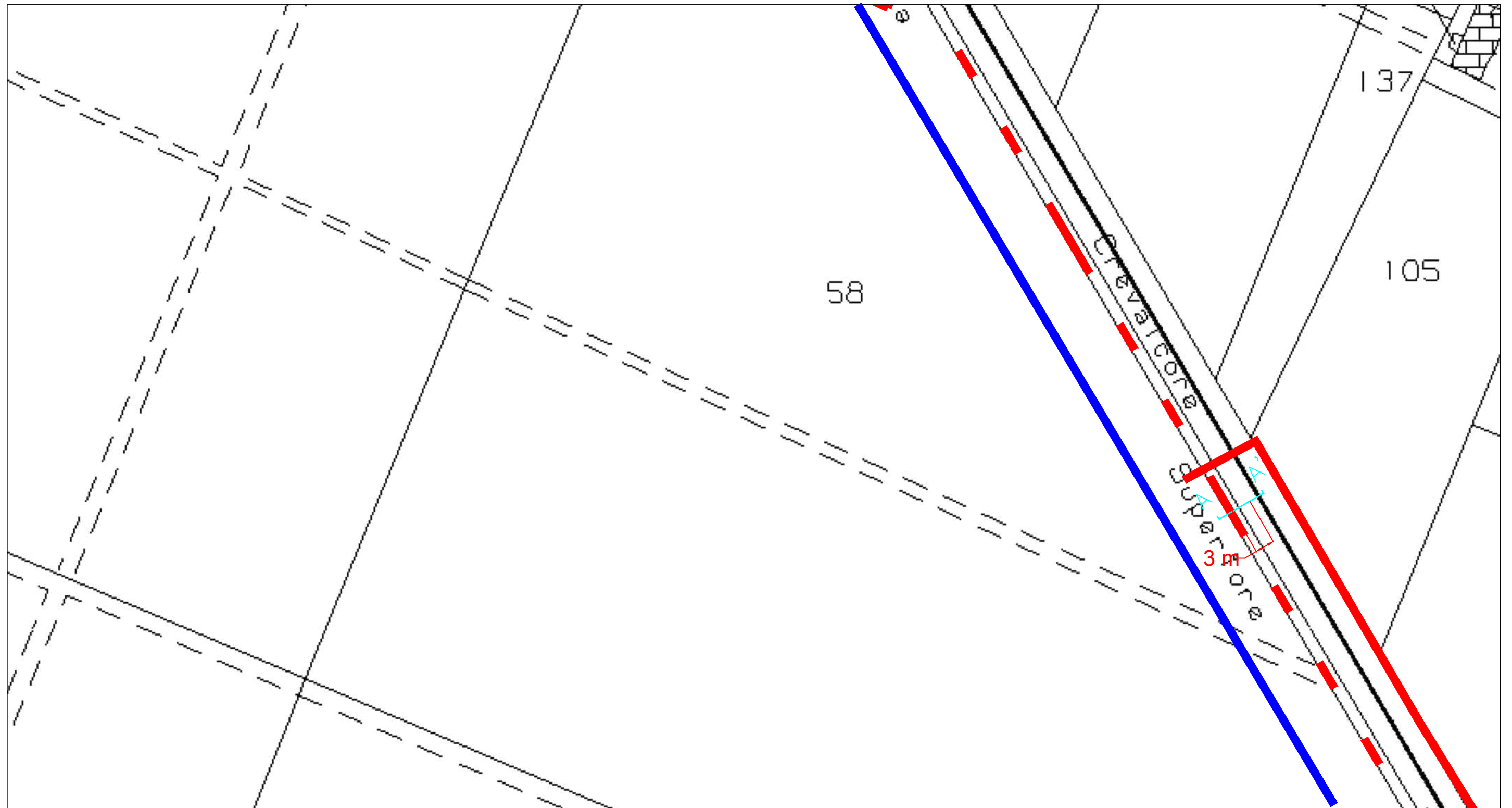
FOTO 1  Scatto Foto




LEGENDA



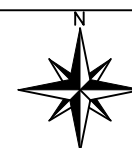
	N° elaborato	N° foglio	Tot. fogli	DATA	SCALA
Planimetria Interferenze Consorzio Di Bonifica su Fotoinserimenti Comune di Calederara Di Reno	ANZ40-010116	Int. 5 01	Int. 5 04	06/10/2025	VARIE

INQUADRAMENTO SU CATASTALE ATTRAVERAMENTO INTERFERENZA 5 "SCOLO CANOCCHIETTA INFERIORE" SS 568 CALDERARA DI RENO (BO)



-  Limite Catastale SC1
 Nuova linea MT in cavo interrato
 Scolo Canocchietta Inferiore

LEGENDA




	N° elaborato	N° foglio	Tot. fogli	DATA	SCALA
<p>Planimetria Interferenze Consorzio Di Bonifica su Catastale Comune di Calederara Di Reno</p>	ANZ40-010116	Int. 5 02	Int. 5 05	06/10/2025	1:1000



- Scolo Canocchietta Inferiore
- Margine Strada Rilevato
- + XX.XXX Quota Rilevata

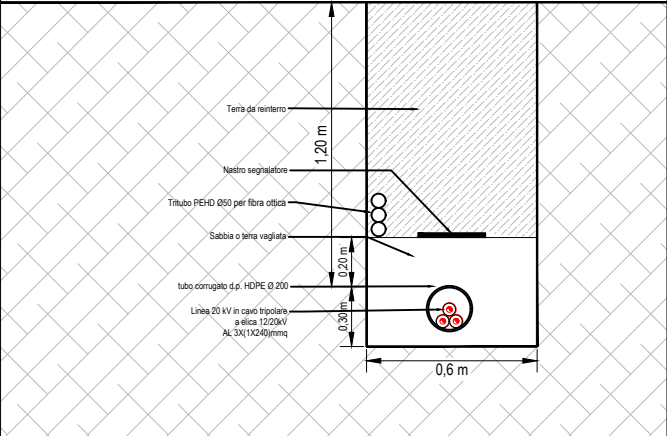
LEGENDA

		N° elaborato	N° foglio	Tot. fogli	DATA	SCALA
	Planimetria Interferenze Consorzio Di Bonifica su Ortofoto Quotato Comune di Calderara Di Reno	ANZ40-010116	Int. 5 03	Int. 5 04	06/10/2025	1:250

Calcolo Area Concessione

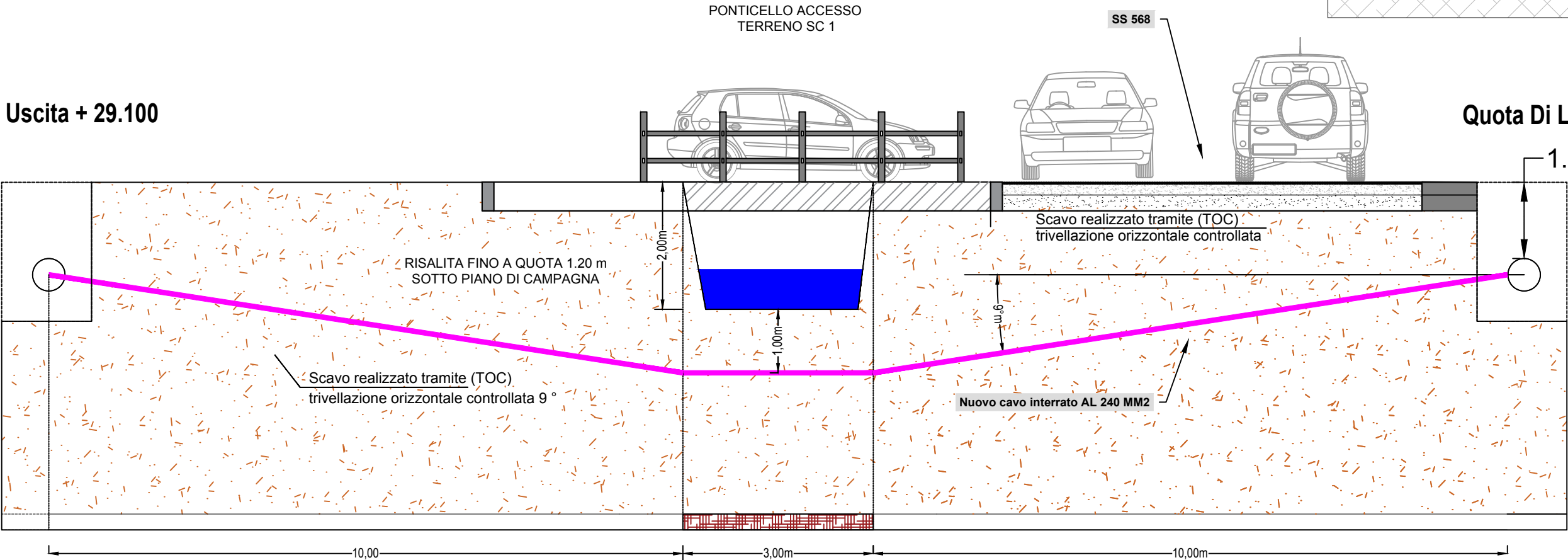
Lunghezza Demaniale: 3 m
Larghezza Fascia: 4 m
Area Concessione: 12 mq (3 x 4 = 12 mq)

Individ. interf. coord. geografiche SR WGS 84	Lat. (Nord)	Long. (Est)
Interferenza n. 3 reticolo idrografico	44°33'23.67"N	11°15'1.69"E



Quota Di Uscita + 29.100

Quota Di Lancio + 29.500



LEGENDA

- Area Demaniale
- Fascia di Rispetto ≥ 4 m
- Terra
- Scolo Canocchietta Inferiore



Planimetria Interferenze Consorzio Di Bonifica Sezione
A'- A' Comune di Calederara Di Reno

N° elaborato	N° foglio	Tot. fogli	DATA	SCALA
ANZ40-010116	Int. 5 05	Int. 5 05	06/10/2025	1:75

INTERFERENZA 6

Individ. interf. coord. geografiche SR WGS 84	Lat. (Nord)	Long. (Est)		Lat. (Nord)	Long. (Est)
Interferenza n. 1 reticolo idrografico	44°33'25.90"N	11°17'5.59"E		Interferenza n. 6 reticolo idrografico	44°33'14.09"N 11°14'37.68"E
Interferenza n. 2 reticolo idrografico	44°33'29.67"N	11°16'52.08"E		Interferenza n. 7 reticolo idrografico	44°33'41.83"N 11°13'42.00"E
Interferenza n. 3 reticolo idrografico	44°33'6.73"N	11°16'18.63"E		Interferenza n. 8 reticolo idrografico	44°33'40.98"N 11°13'20.55"E
Interferenza n. 4 reticolo idrografico	44°33'11.23"N	11°15'30.50"E		Interferenza n. 9 reticolo idrografico	44°33'32.87"N 11°12'17.59"E
Interferenza n. 5 reticolo idrografico	44°33'23.67"N	11°15'1.69"E			

FOTO 1



INQUADRAMENTO SU ORTOFOTO INTERFERENZA 6 SCOLO CANOCCHIETTA SUPERIORE E PUNTI SCATTO

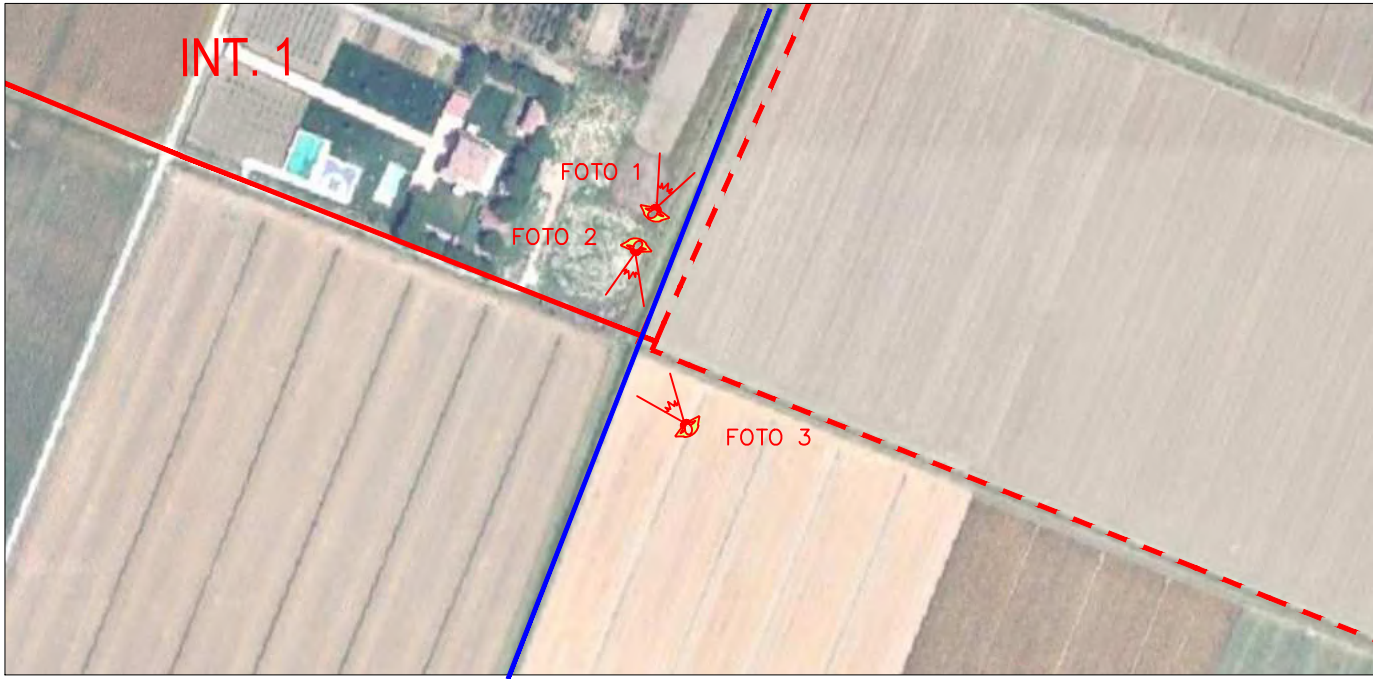


FOTO 2



FOTO 3



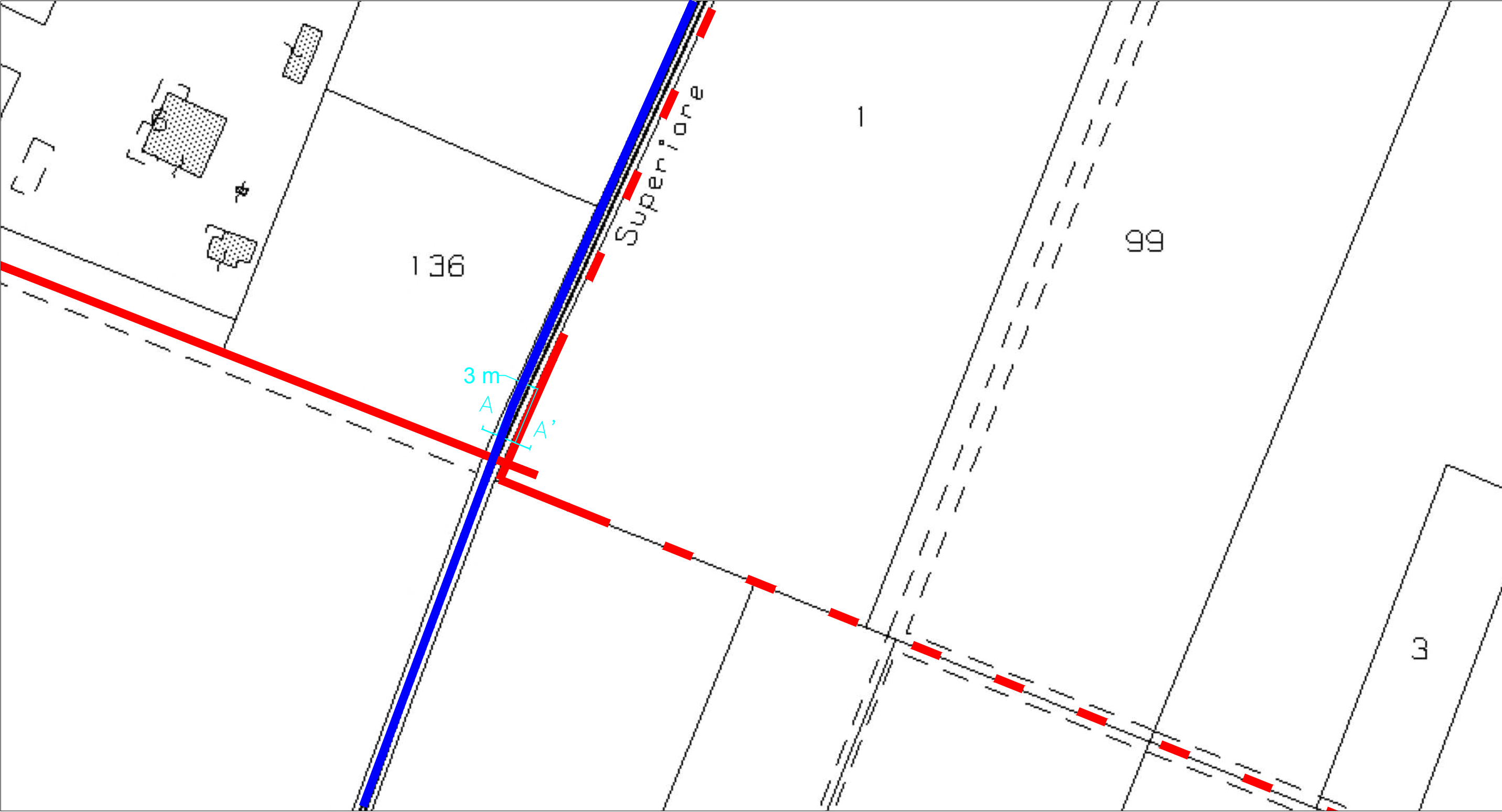
- Limite Catastale SC1
- Nuova linea MT in cavo interrato
- Scolo Canocchietta Superiore

FOTO 1  Scatto Foto

LEGENDA




	N° elaborato	N° foglio	Tot. fogli	DATA	SCALA
Planimetria Interferenze Consorzio Di Bonifica su Fotoinserimenti Comune di Calederara Di Reno e Bologna (BO)	ANZ40-010116	Int. 6 01	Int. 6 04	06/10/2025	VARIE



- Limite Catastale SC1
- Nuova linea MT in cavo interrato
- Scolo Canocchietta Superiore

LEGENDA

		N° elaborato	N° foglio	Tot. fogli	DATA	SCALA
	Planimetria Interferenze Consorzio Di Bonifica su Catasto del Comune di Calderara Di Reno e Bologna (BO)	ANZ40-010116	Int. 6 02	Int. 6 04	06/10/2025	1:1000

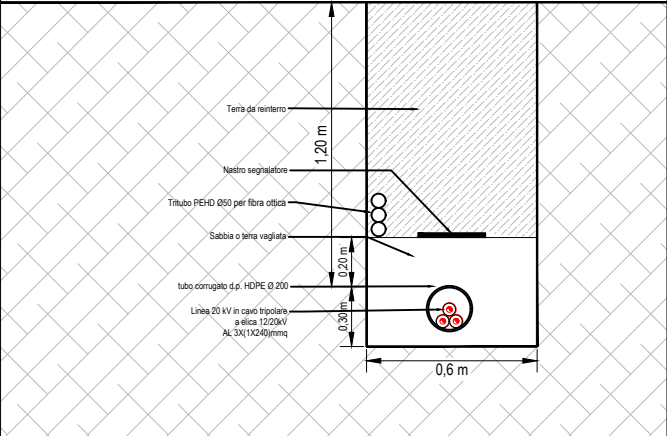


	N° elaborato	N° foglio	Tot. fogli	DATA	SCALA
Planimetria Interferenze Consorzio Di Bonifica su Ortofoto Quotato Comune di Calderara Di Reno e Bologna (BO)	ANZ40-010116	Int. 6 03	Int. 6 04	06/10/2025	1:250

Calcolo Area Concessione

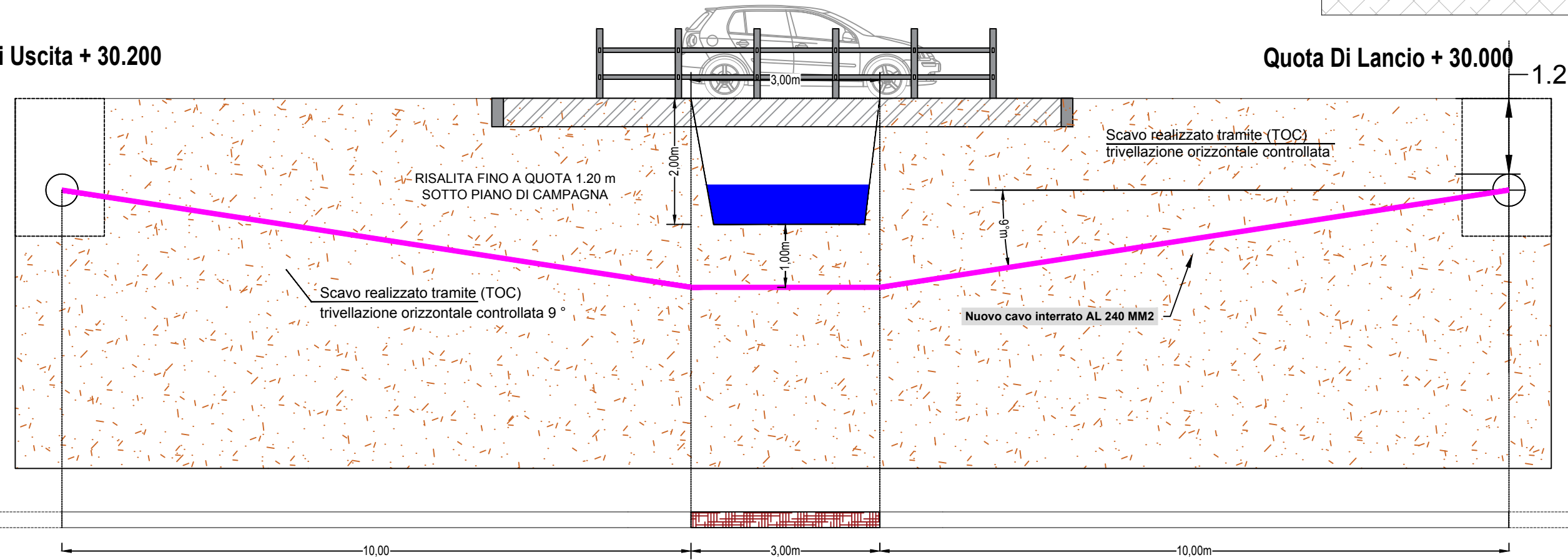
Lunghezza Demaniale: 3 m
Larghezza Fascia: 4 m
Area Concessione: 12 mq (3 x 4 = 12 mq)

Individ. interf. coord. geografiche SR WGS 84	Lat. (Nord)	Long. (Est)
Interferenza n. 3 reticolo idrografico	44°33'14.09"N	11°14'37.68"E



Quota Di Uscita + 30.200

Quota Di Lancio + 30.000 1.20 m



LEGENDA

- Area Demaniale
- Fascia di Rispetto >=4 m
- Terra
- Scolo Canocchietta Superiore

	Scala:	N° elaborato	N° foglio	Tot. fogli	DATA	SCALA
	Planimetria Interferenze Consorzio Di Bonifica Sezione A'- A' Comune di Calederara Di Reno e Bologna (BO)	ANZ40-010116	Int. 6 04	Int. 6 04	06/10/2025	1:75

INTERFERENZA 7a

Individ. interf. coord. geografiche SR WGS 84	Lat. (Nord)	Long. (Est)		Lat. (Nord)	Long. (Est)
Interferenza n. 1 reticolo idrografico	44°33'25.90"N	11°17'5.59"E	Interferenza n. 6 reticolo idrografico	44°33'14.09"N	11°14'37.68"E
Interferenza n. 2 reticolo idrografico	44°33'29.67"N	11°16'52.08"E	Interferenza n. 7 reticolo idrografico	44°33'41.83"N	11°13'42.00"E
Interferenza n. 3 reticolo idrografico	44°33'6.73"N	11°16'18.63"E	Interferenza n. 8 reticolo idrografico	44°33'40.98"N	11°13'20.55"E
Interferenza n. 4 reticolo idrografico	44°33'11.23"N	11°15'30.50"E	Interferenza n. 9 reticolo idrografico	44°33'32.87"N	11°12'17.59"E
Interferenza n. 5 reticolo idrografico	44°33'23.67"N	11°15'1.69"E			

SCALA 8:1

SEZOPNE AA INTERFERENZA 7a "FOSSO SIN LIVINO E TORRENTE LAVINA" CALDERARA DI RENO (BO)

LEGENDA

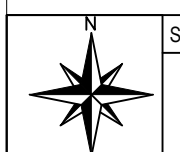
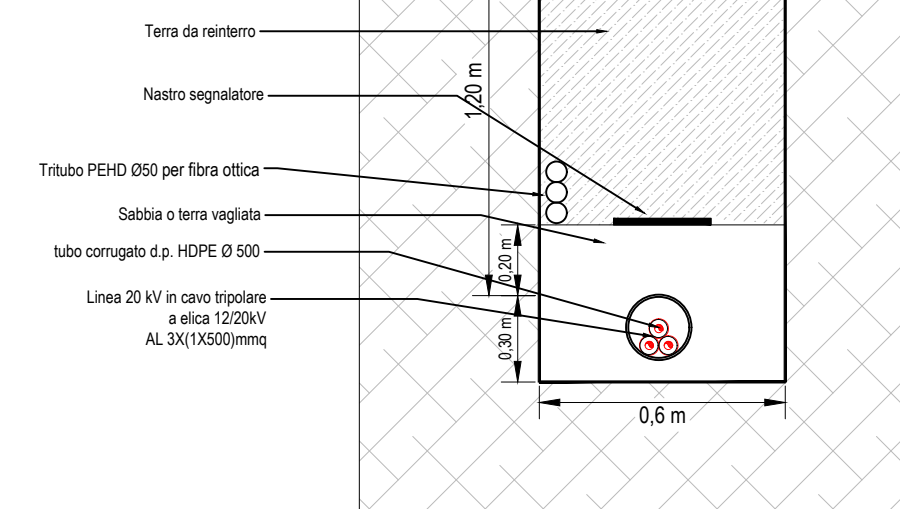
- Angolo Perforazione Entrata
TOC 9° Peru una
Lunghezza di circa 37 m
- Angolo Perforazione Entrata
TOC 1° Peru una
Lunghezza di circa 53 m
- Angolo Perforazione Uscita
TOC 8° Peru una
Lunghezza di circa 20 m
- Torrente Lavino
- Torrente Fosso Deviazione In
Sin Lavino
- Cavo MT in TOC
- 31.62 Quota Rilevata

Calcolo Area Concessione Consorzio
Lunghezza Demaniale: 5 m
Larghezza Fascia: 4 m
Area Concessione: 20 mq (5 x 4 = 20 mq)

Indiv. Intert. coord. geografiche	Lat. (Nord)	Long. (Est)
38 WGS 84	44°33'41.18"N	11°13'39.83"E
Interferenza n. 3 reticolo idrografico		

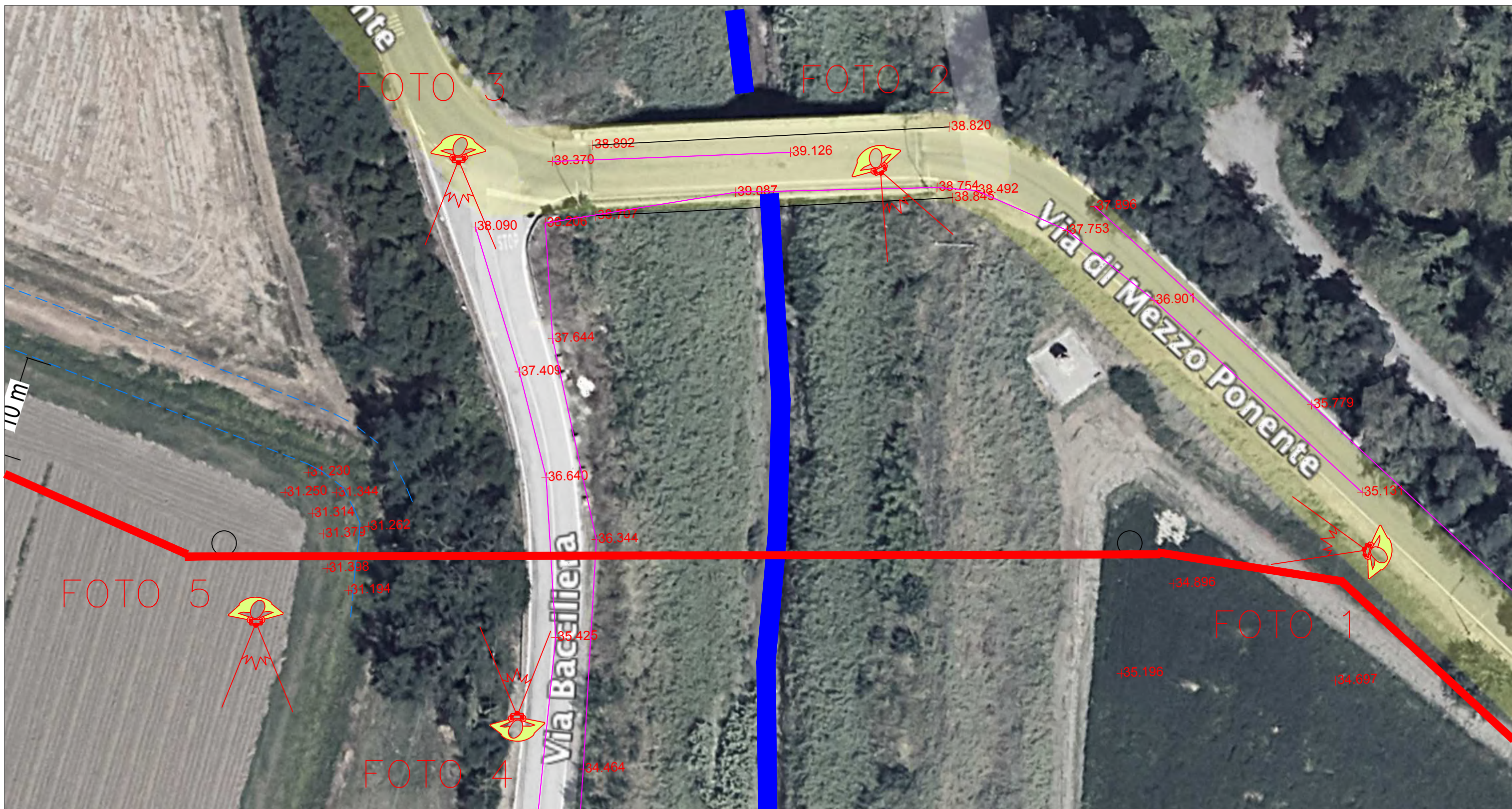
Via Bacciliera

Via Di Mezzo Ponente



Scala 8:1	N° elaborato	N° foglio	Tot. fogli	DATA
Pianimetria Interferenza Consorzio Di Bonifica Su Calderara Comune Di Calderara Di Reno	ANZ40-091015	04	11	29/09/2025

INQUADRAMENTO SU ORTOFOTO QUOTATO ATTRAVERAMENTO INTERFERENZA 7a "FOSSO SIN LIVINO E TORRENTE LAVINA" CALDERARA DI RENO (BO)

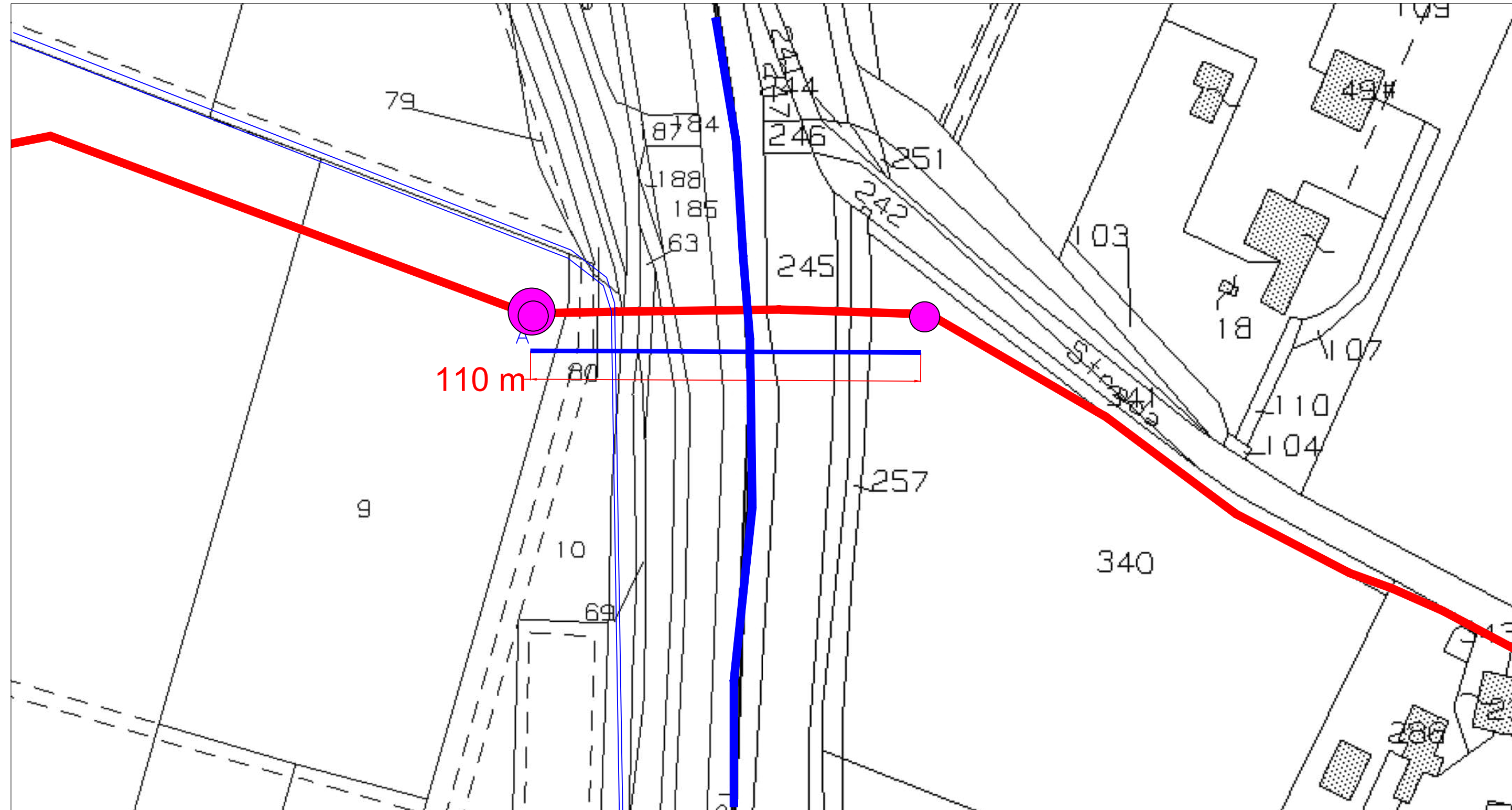


SCALA 2.5:1

LEGENDA

- Cavidotto MT
- Fosso Deviazione In Sin Lavino
- Margine Strada Rilevato
- Quota Rilevata
- Lancio e Uscita TOC
- Torrente Lavino

INQUADRAMENTO SU CATASTALE ATTRAVERAMENTO INTERFERENZA 7a "FOSSO SIN LIVINO E TORRENTE LAVINA" CALDERARA DI RENO (BO)



SCALA 1:1000

LEGENDA

- Cavidotto MT
- Fosso Deviazione In Sin Lavino
- Margine Strada Rilevato
- Lancio e Uscita TOC
- Torrente Lavino

FOTO 2



Via Bacciliera

INQUADRAMENTO FOTOGRAFICO ATTRAVERAMENTO INTERFERENZA 7a "FOSSO SIN LIVINO E TORRENTE LAVINA" CALDERARA DI RENO (BO)

FOTO 1




FOTO 2




FOTO 2



Via Di Mezzo Pomte

FOTO 3



Via Bacciliera

- Cavidotto MT
- Fosso Deviazione In Sin Lavino
- Margine Strada Rilevato
- Quota Rilevata
- Lancio e Uscita TOC
- Torrente Lavino
- FOTO 1
- Scatto Foto

LEGENDA

INTERFERENZA 7b

Individ. interf. coord. geografiche SR WGS 84	Lat. (Nord)	Long. (Est)
Interferenza n. 1 reticolo idrografico	44°33'25.90"N	11°17'5.59"E
Interferenza n. 2 reticolo idrografico	44°33'29.67"N	11°16'52.08"E
Interferenza n. 3 reticolo idrografico	44°33'6.73"N	11°16'18.63"E
Interferenza n. 4 reticolo idrografico	44°33'11.23"N	11°15'30.50"E
Interferenza n. 5 reticolo idrografico	44°33'23.67"N	11°15'1.69"E

	Lat. (Nord)	Long. (Est)
Interferenza n. 6 reticolo idrografico	44°33'14.09"N	11°14'37.68"E
Interferenza n. 7 reticolo idrografico	44°33'41.83"N	11°13'42.00"E
Interferenza n. 8 reticolo idrografico	44°33'40.98"N	11°13'20.55"E
Interferenza n. 9 reticolo idrografico	44°33'32.87"N	11°12'17.59"E

FOTO 1



FOTO 2



INQUADRAMENTO SU ORTOFOTO INT 7b PARALLELISMO FOSSO DERIVAZIONE IN SAN LAVINO E PUNTI SCATTO

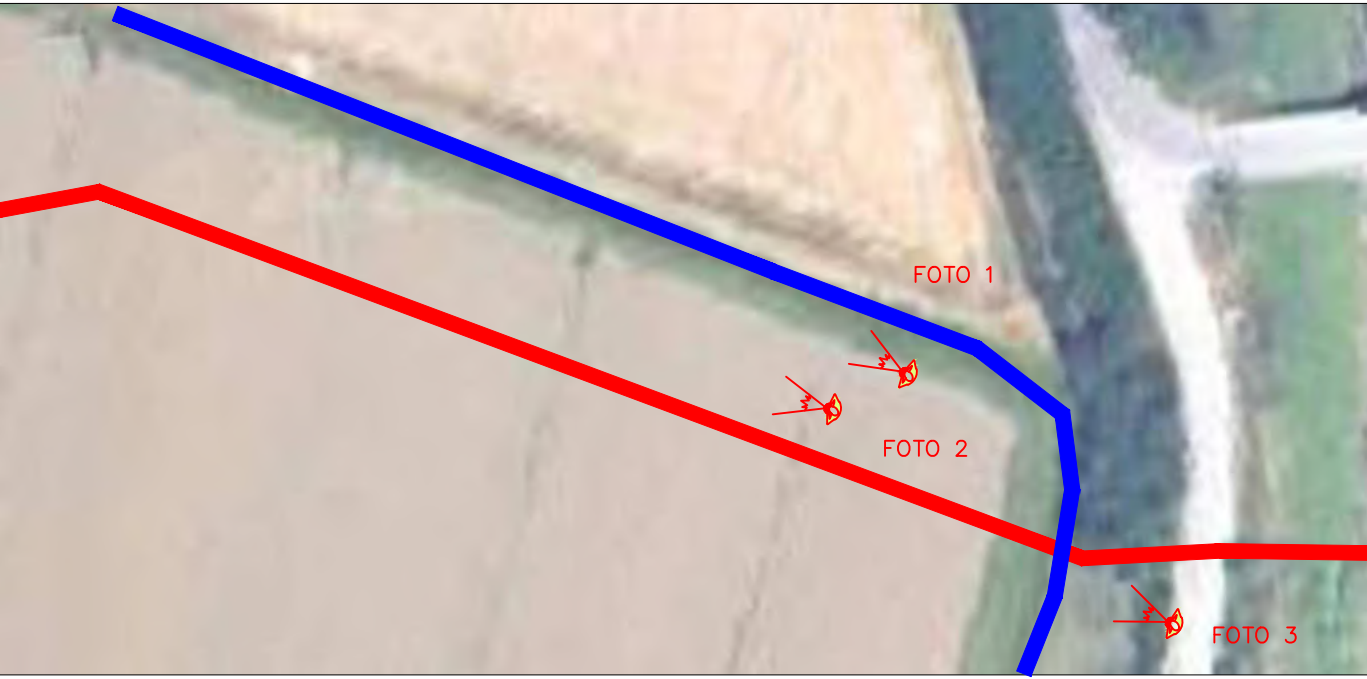



FOTO 3



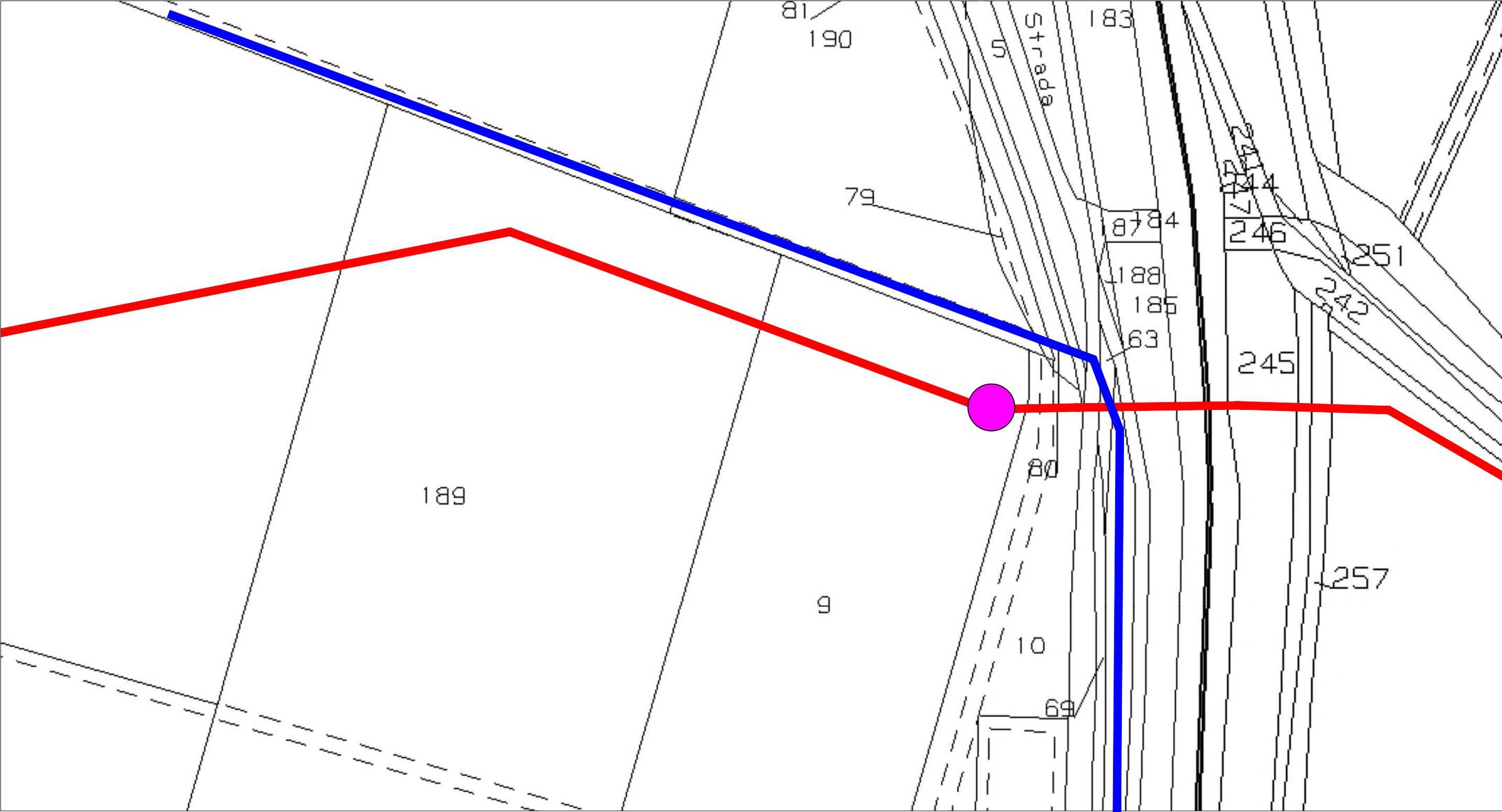
- Nuova linea MT in cavo interrato
- Scolo Canocchietta Superiore

FOTO 1  Scatto Foto

LEGENDA




	N° elaborato	N° foglio	Tot. fogli	DATA	SCALA
Planimetria Interferenze Consorzio Di Bonifica su Ortofoto Quotato Comune di Calederara Di Reno	ANZ40-010116	Int. 7b 01	Int. 7b 03	06/10/2025	VARIE







- Nuova linea MT in cavo interrato
- Scolo Canocchietta Superiore
- Uscita TOC

LEGENDA




	N° elaborato	N° foglio	Tot. fogli	DATA	SCALA
Planimetria Interferenze Consorzio Di Bonifica su Ortofoto Quotato Comune di Calderara Di Reno	ANZ40-010116	Int. 7b 02	Int. 7b 03	06/10/2025	1:1500



-  Fosso in derivazione in Sin Lavino
-  Uscita TOC
-  Quota Rilevata

LEGENDA

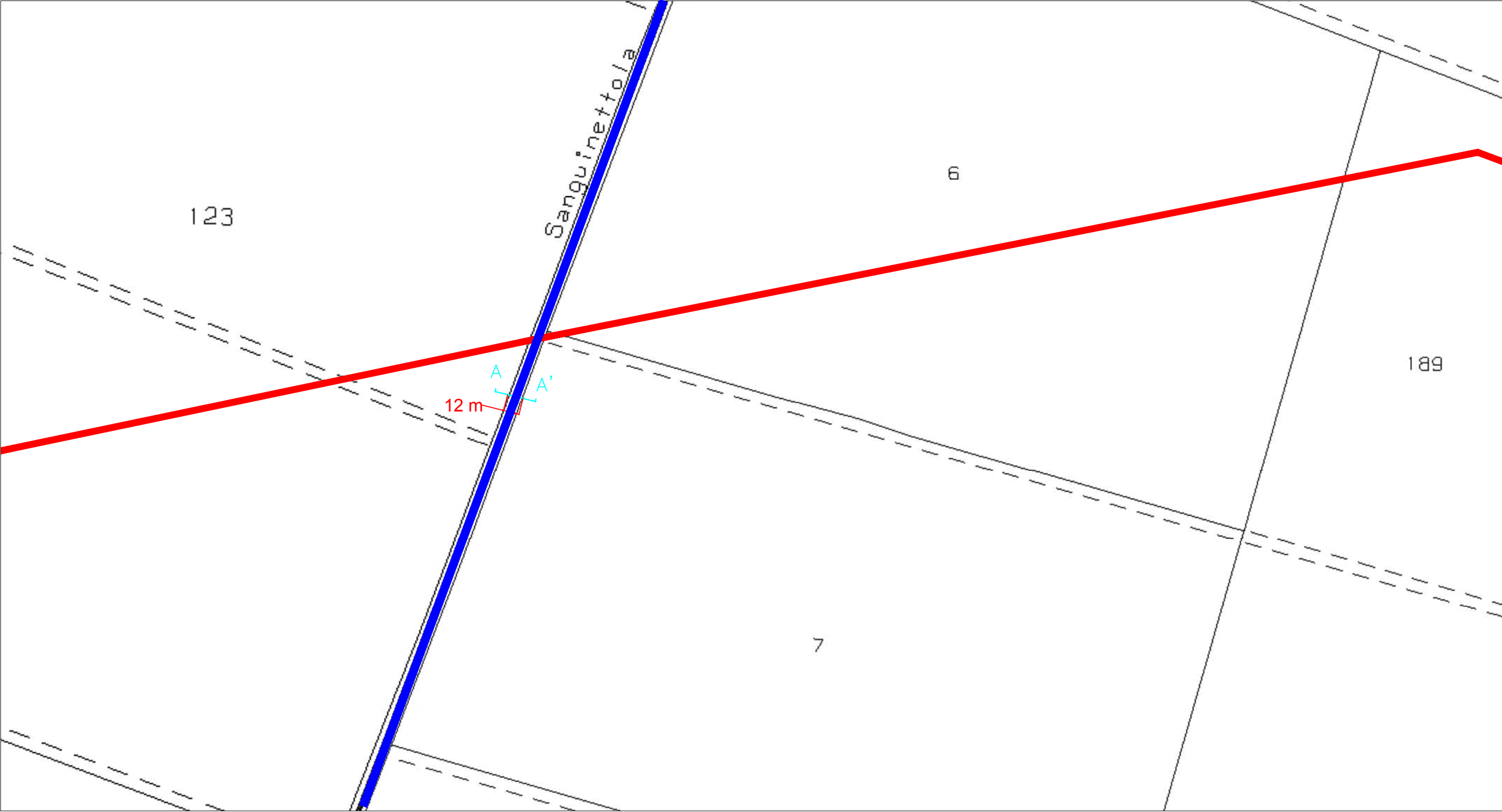


	N° elaborato	N° foglio	Tot. fogli	DATA	SCALA
Planimetria Interferenze Consorzio Di Bonifica su Ortofoto Quotato Comune di Calderara Di Reno	ANZ40-010116	Int. 7b 03	Int. 7b 03	06/10/2025	1:500

INTERFERENZA 8

Individ. interf. coord. geografiche SR WGS 84	Lat. (Nord)	Long. (Est)		Lat. (Nord)	Long. (Est)
Interferenza n. 1 reticolo idrografico	44°33'25.90"N	11°17'5.59"E	Interferenza n. 6 reticolo idrografico	44°33'14.09"N	11°14'37.68"E
Interferenza n. 2 reticolo idrografico	44°33'29.67"N	11°16'52.08"E	Interferenza n. 7 reticolo idrografico	44°33'41.83"N	11°13'42.00"E
Interferenza n. 3 reticolo idrografico	44°33'6.73"N	11°16'18.63"E	Interferenza n. 8 reticolo idrografico	44°33'40.98"N	11°13'20.55"E
Interferenza n. 4 reticolo idrografico	44°33'11.23"N	11°15'30.50"E	Interferenza n. 9 reticolo idrografico	44°33'32.87"N	11°12'17.59"E
Interferenza n. 5 reticolo idrografico	44°33'23.67"N	11°15'1.69"E			

INQUADRAMENTO SU CATASTALE ATTRAVERAMENTO INTERFERENZA 8 "SCOLO SANGUINETO LA ALTA" CALDERARA DI RENO (BO)



- Nuova linea MT in cavo interrato
- Scolo Sanguinetto La Alta

LEGENDA

		N° elaborato	N° foglio	Tot. fogli	DATA	SCALA
	Planimetria Interferenze Consorzio Di Bonifica Fotoinserimenti Comune di Calderara Di Reno	ANZ40-010116	Int. 8 01	Int. 8 03	06/10/2025	1:1.250



- Limite Catastale SC1
- Scolo Sanguinetto La Alta
- == Linea AT
- + XX.XXX Quota Rilevata

LEGENDA



	N° elaborato	N° foglio	Tot. fogli	DATA	SCALA
Planimetria Interferenze Consorzio Di Bonifica su Ortofoto Quotato Comune di Calderara Di Reno	ANZ40-010116	Int. 8 02	Int. 8 03	06/10/2025	1:500

SEZ AA'

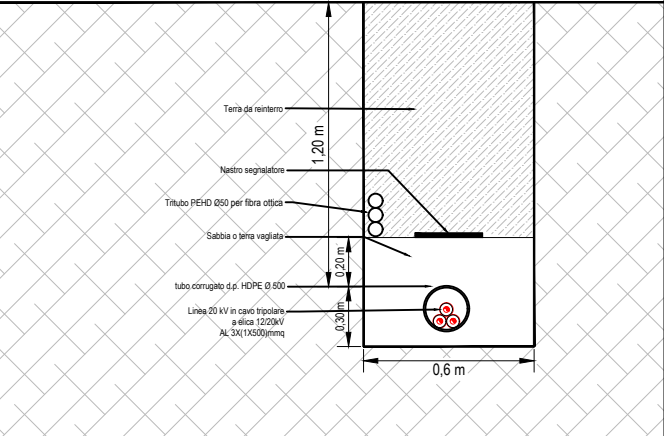
Calcolo Area Concessione

Lunghezza Demaniale: 12 m

Larghezza Fascia: 4 m


Area Concessione: 48 mq (12 x 4 = 48 mq)

Individ. interf. coord. geografiche SR WGS 84	Lat. (Nord)	Long. (Est)
Interferenza n. 3 reticolo idrografico	44°33'40.98"N	11°13'20.55"E



Quota Di Uscita + 30.600

Quota Di Lancio + 30.670



LEGENDA

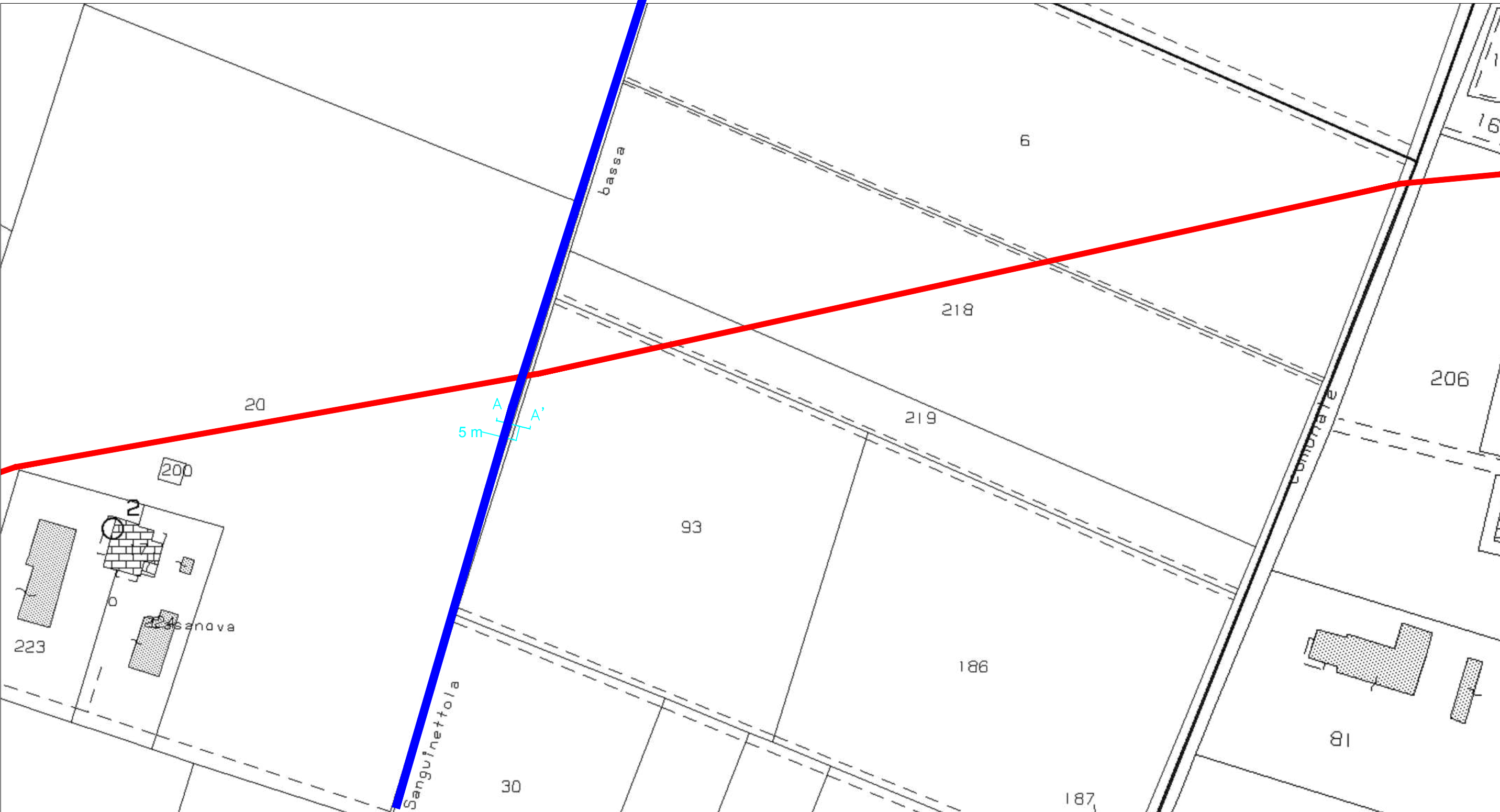
- Area Demaniale
- Fascia di Rispetto ≥ 4 m
- Terra
- Scolo Sanguinetto La Alta

		N° elaborato	N° foglio	Tot. fogli	DATA	SCALA
	Planimetria Interferenze Consorzio Di Bonifica Sezione A'- A' Comune di Calederara Di Reno	ANZ40-010116	Int. 8 03	Int. 8 03	06/10/2025	1:100

INTERFERENZA 9


Individ. interf. coord. geografiche SR WGS 84	Lat. (Nord)	Long. (Est)		Lat. (Nord)	Long. (Est)
Interferenza n. 1 reticolo idrografico	44°33'25.90"N	11°17'5.59"E	Interferenza n. 6 reticolo idrografico	44°33'14.09"N	11°14'37.68"E
Interferenza n. 2 reticolo idrografico	44°33'29.67"N	11°16'52.08"E	Interferenza n. 7 reticolo idrografico	44°33'41.83"N	11°13'42.00"E
Interferenza n. 3 reticolo idrografico	44°33'6.73"N	11°16'18.63"E	Interferenza n. 8 reticolo idrografico	44°33'40.98"N	11°13'20.55"E
Interferenza n. 4 reticolo idrografico	44°33'11.23"N	11°15'30.50"E	Interferenza n. 9 reticolo idrografico	44°33'32.87"N	11°12'17.59"E
Interferenza n. 5 reticolo idrografico	44°33'23.67"N	11°15'1.69"E			

INQUADRAMENTO SU CATASTALE ATTRAVERAMENTO INTERFERENZA 9 "SCOLO SANGUINETO LA BASSA" ANZOLA DELL' EMILIA (BO)

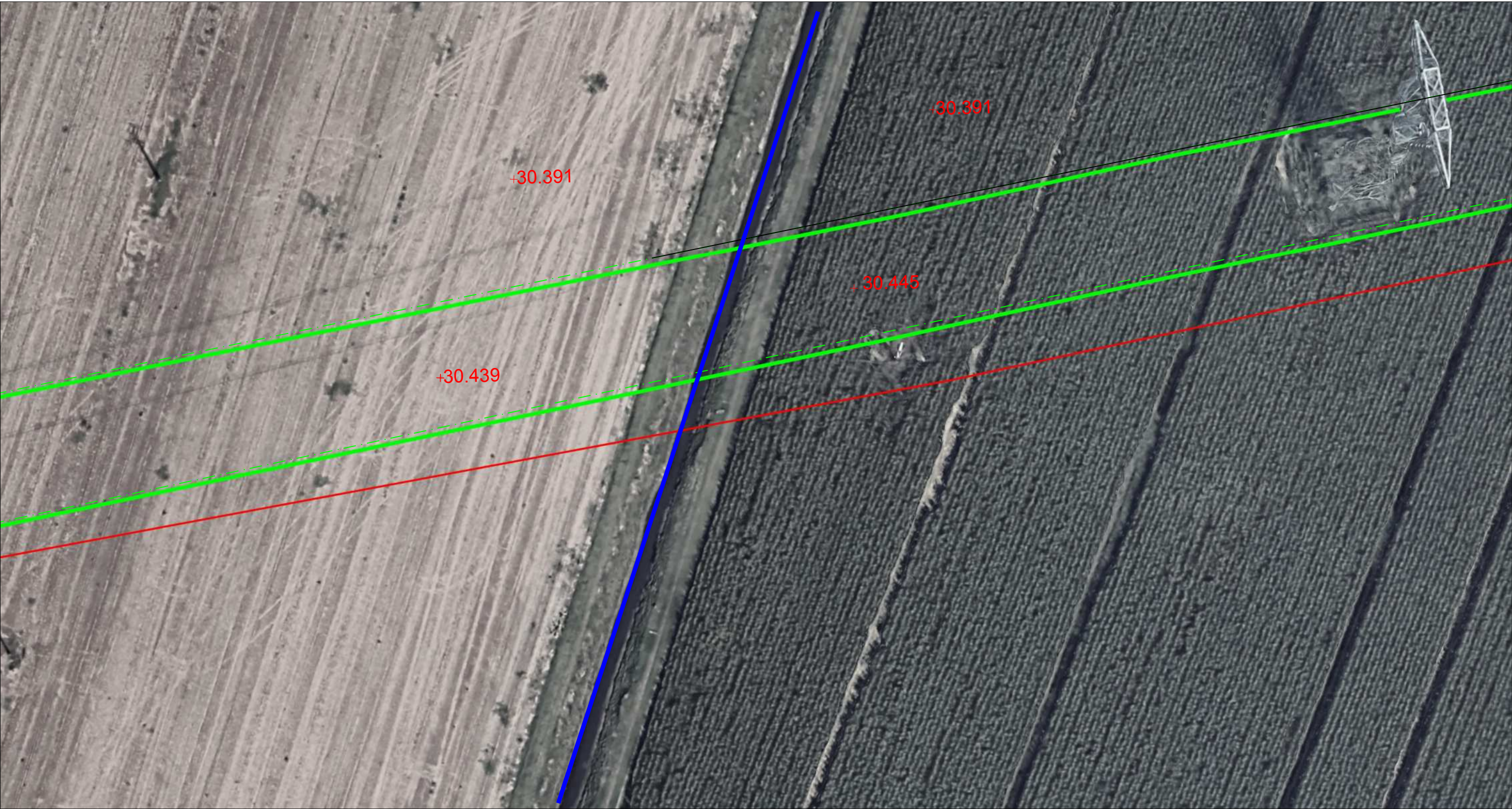


- Nuova linea MT in cavo interrato
- Scolo Sanguinetto la Bassa

LEGENDA



N° elaborato	N° foglio	Tot. fogli	DATA	SCALA
Planimetria Interferenze Consorzio Di Bonifica su Catastale Comune di Anzola Dell'Emilia	Int. 9 01	Int. 9 03	06/10/2025	1:1.500



- Scolo Sanguinetto La Bassa
- Linea AT
- + XX.XXX Quota Rilevata

LEGENDA

		N° elaborato	N° foglio	Tot. fogli	DATA	SCALA
	Planimetria Interferenze Consorzio Di Bonifica su Ortofoto Quotato Comune di Anzola Dell'Emilia	ANZ40-010116	Int. 9 02	Int. 9 03	06/10/2025	1:500

SEZ AA'

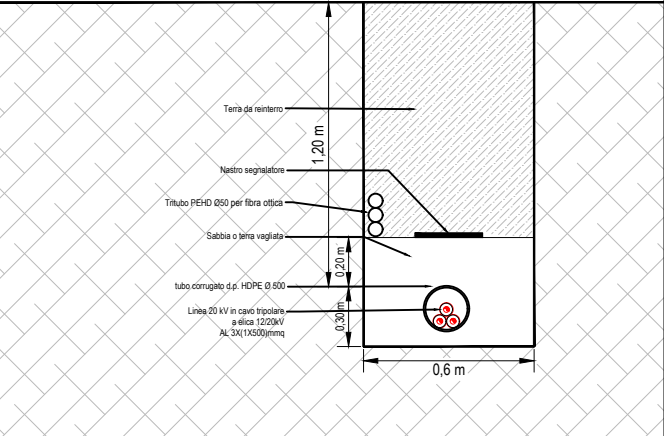
Calcolo Area Concessione

Lunghezza Demaniale: 12 m

Larghezza Fascia: 4 m

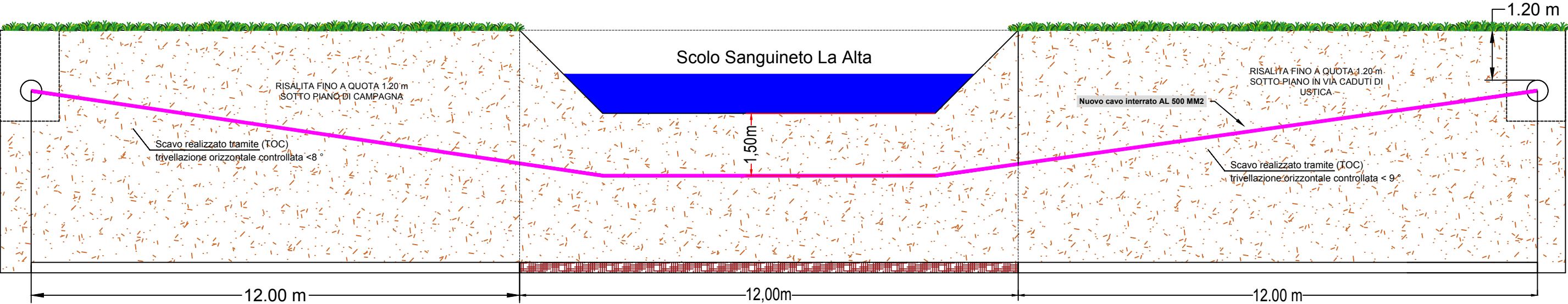
Area Concessione: 48 mq (12 x 4 = 48 mq)

Individ. interf. coord. geografiche SR WGS 84	Lat. (Nord)	Long. (Est)
Interferenza n. 3 reticolo idrografico	44°33'32.87"N	11°12'17.59"E



Quota Di Uscita + 30.439

Quota Di Lancio + 30.435



LEGENDA

- Area Demaniale
- Fascia di Rispetto ≥ 4 m
- Terra
- Scolo Sanguineto La Bassa

		N° elaborato	N° foglio	Tot. fogli	DATA	SCALA
	Planimetria Interferenze Consorzio Di Bonifica su Catastale Comune di Anzola Dell'Emilia	ANZ40-010116	Int. 9 03	Int. 9 03	06/10/2025	1:100