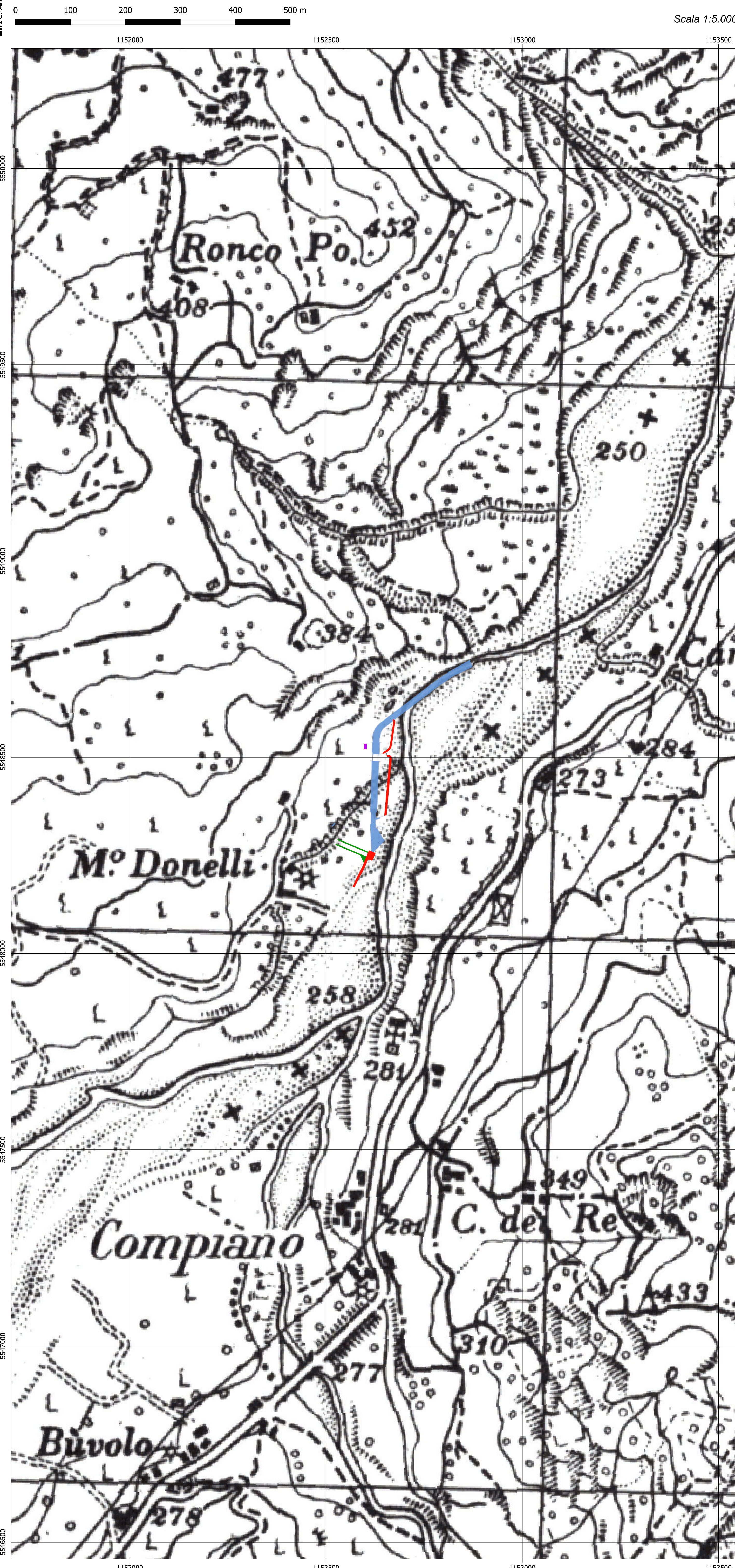
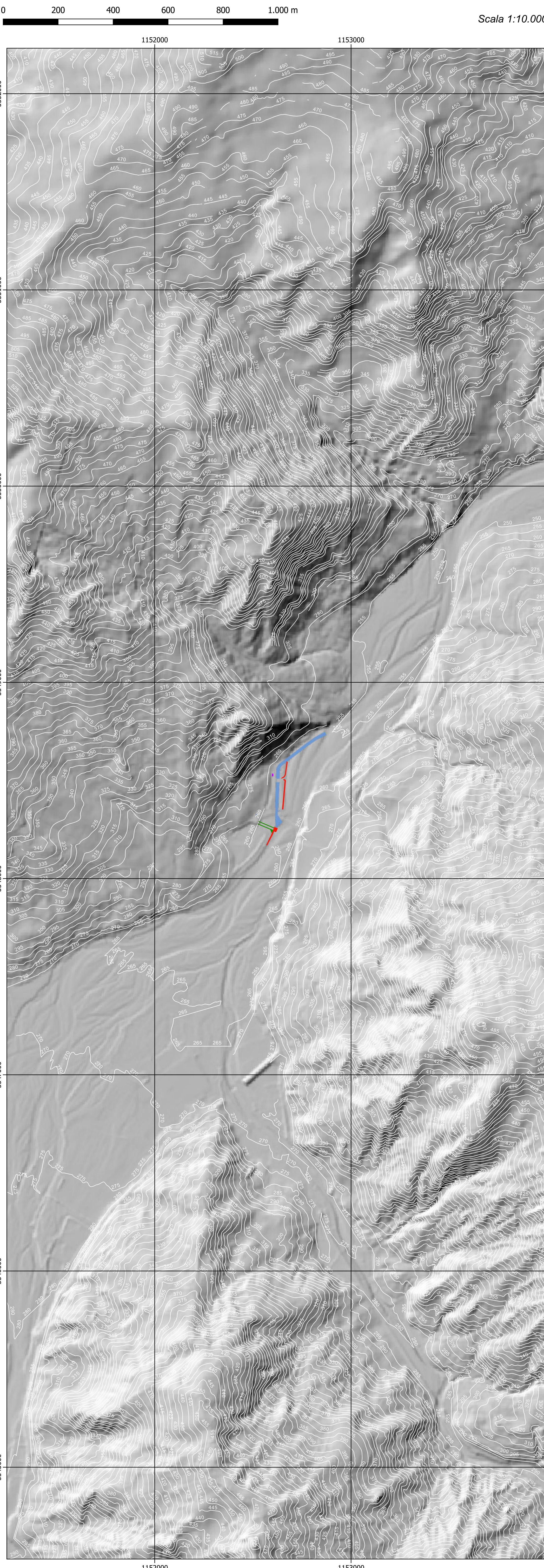


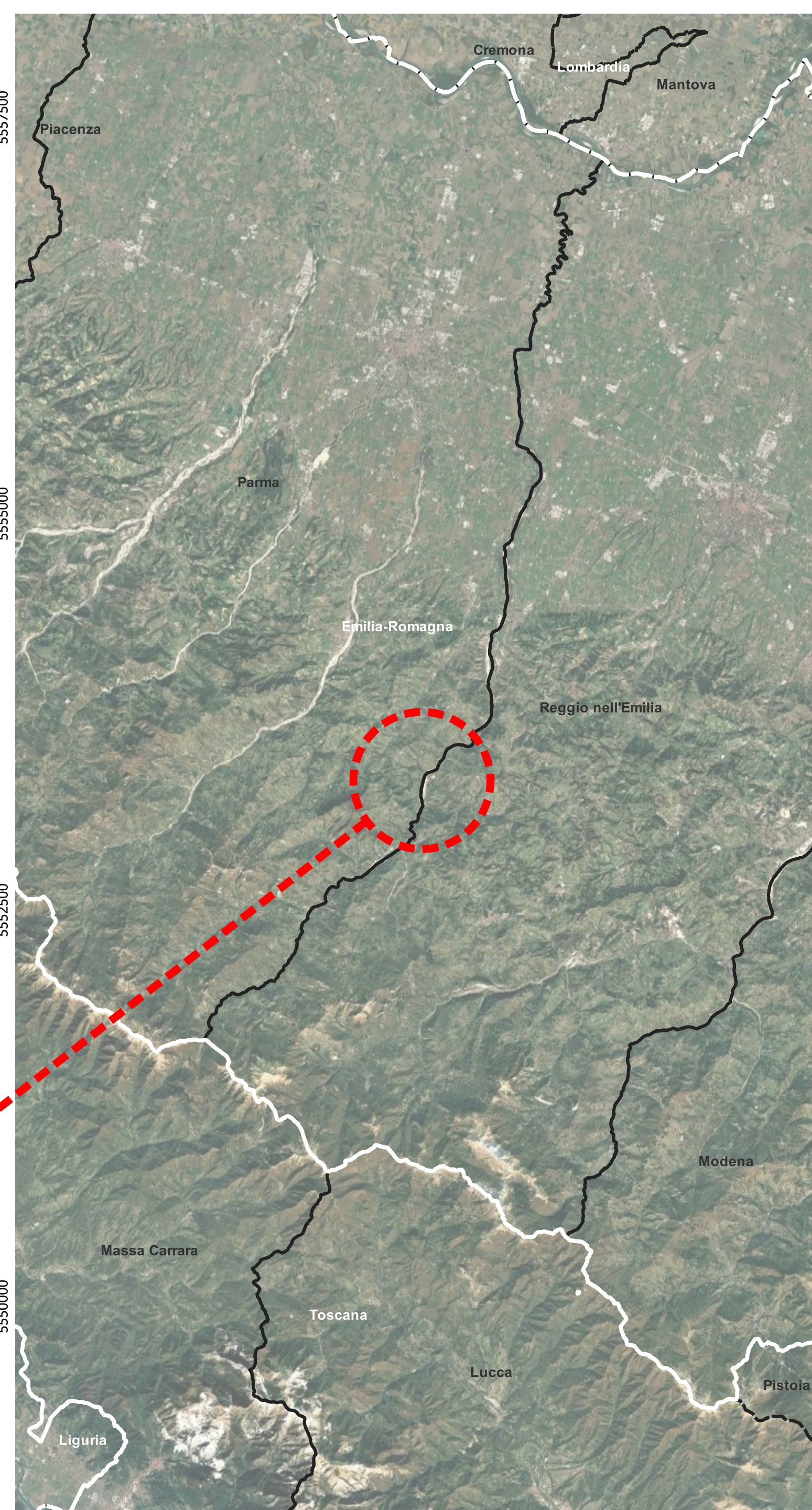
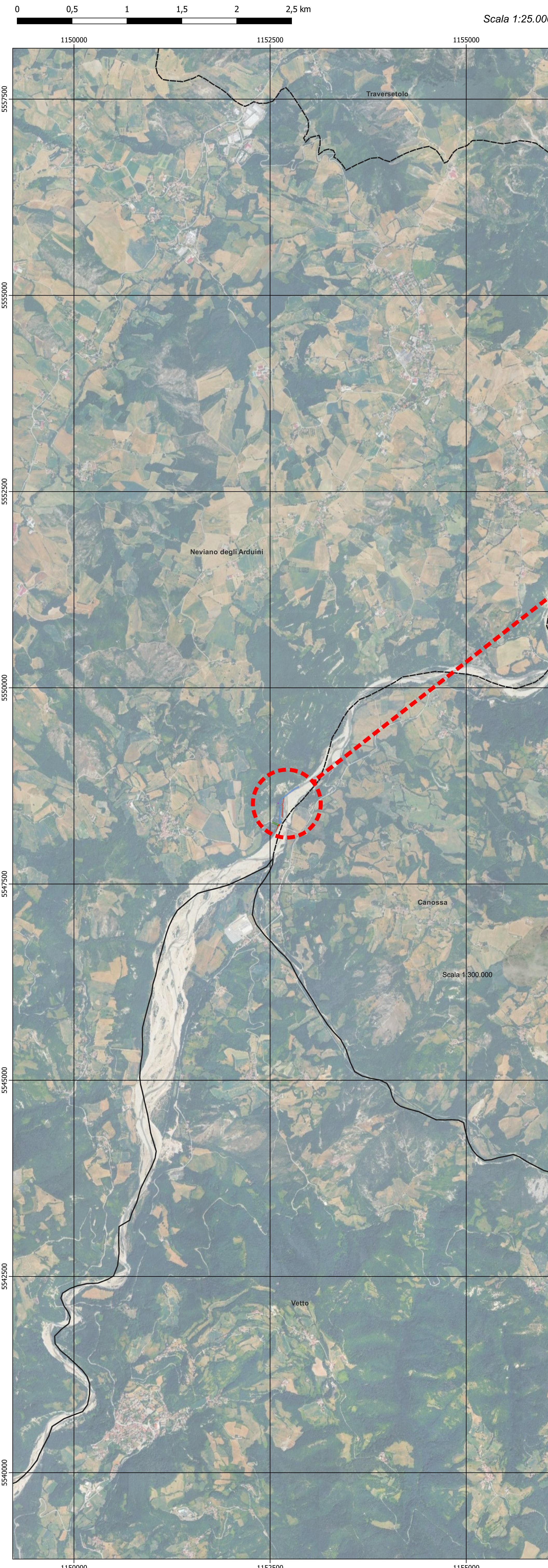
CARTA IGM



MODELLO DIGITALE DEL TERRENO - PASSO 5 m



LIMITI AMMINISTRATIVI COMUNALI



LEGENDA

LAYOUT DI PROGETTO

- DIFESA SPONDALE IN MASSI CICLOPICI
- TAGLIO ALBERI STRADA
- TETTOIA
- PROGETTO AUTORIZZATO

RICHIESTA DI VARIANTE NON SOSTANZIALE DEL PROVVEDIMENTO AUTORIZZATORIO UNICO AVENTE DELIBERA DI GIUNTA REGIONALE N. 2062 DEL 04/11/2024 E DELLA SUCCESSIVA SCIA AVENTE PROT. N. 9156 DEL 12/11/2025 RELATIVA ALL'IMPIANTO IDROELETTRICO SUL T. ENZA DENOMINATO "CEDOGNO" DA REALIZZARSI NEL COMUNE DI NEVIANO DEGLI ARDUINI IN LOC. CEDOGNO (PR)

COMMITTENTE

HORIZZO

MULINI DI CEDOGNO

VIA GIOVANNI BATTISTA PIRELLI, 27 - 20124 MILANO
+390292875126

GRUPPO DI PROGETTAZIONE

RESPONSABILE DEL PROGETTO

FAVERO ENGINEERING

CONSULENZA TECNICO-AMBIENTALE

SEOLAMBDA

CONSULENTI

TITOLODUE, DUE NICOLA POLICARNO

VIA A. D'AL. 22

36060 COSSUGUETO (VI)

VIA BENTIVOLLI 10

36060 COSSUGUETO (VI)

REV.	DATA	DESCRIZIONE	PREPARATO	CONTROLLATO	APPROVATO
02	Aprile 2025	PRIMA EMISSIONE	Arch. Paolo F. Pirelli	Ing. A. Lunardi	Ing. F. Favero
01					
03					
04					
05					

ELABORATO

INQUADRAMENTO TERRITORIALE

DETTAGLI DEL DISEGNO

SCALA ORIGINALE

SCALA PARTICOLARE

ARCHIVIO

FILE

FILE DI STAMPA

FAVERO ENGINEERING

CODIFICA

FASE PROGETTUALE

CATEGORIA

ELG

PROGRESSIVO

1

0

1

REVISIONE

00