SEZIONE N. : 7
QT. PROGETTO : 50.372
DIST. PROG. : 60.304
DIST. PREC. : 7.862
DIST. SUCC. : 8.930

SCAVI E BONIFICHE	
STERRO	5.204 mq
RILEVATI	
RILEVATO	1.980 mq
TERRENO VEGETALE	3.614 m
SOVRASTRUTTURA STRADALE	
STRATO DI USURA	12.000 m
STRATO DI BINDER	12.000 m
STRATO DI BASE	12.000 m
STRATO DI FONDAZIONE	5.440 mq

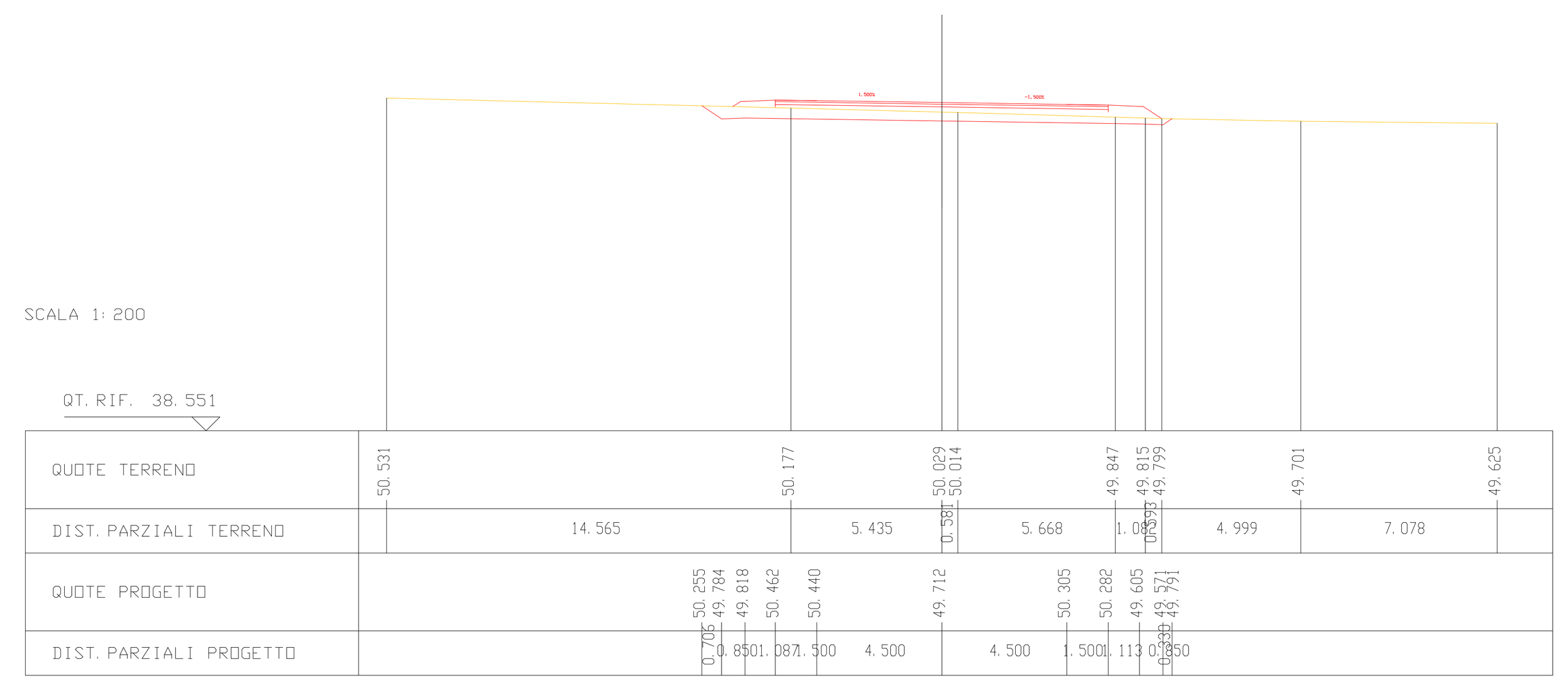

SEZIONE N. : 8
QT. PROGETTO : 50.510
DIST. PROG. : 69.234
DIST. PREC. : 8.930
DIST. SUCC. : 13.211

SCAVI E BONIFICHE	
STERRO	2.699 mq
RILEVATI	
RILEVATO	1.980 mq
TERRENO VEGETALE	4.096 m
SOVRASTRUTTURA STRADALE	
STRATO DI USURA	12.000 m
STRATO DI BINDER	12.000 m
STRATO DI BASE	12.000 m
STRATO DI FONDAZIONE	5.440 mq

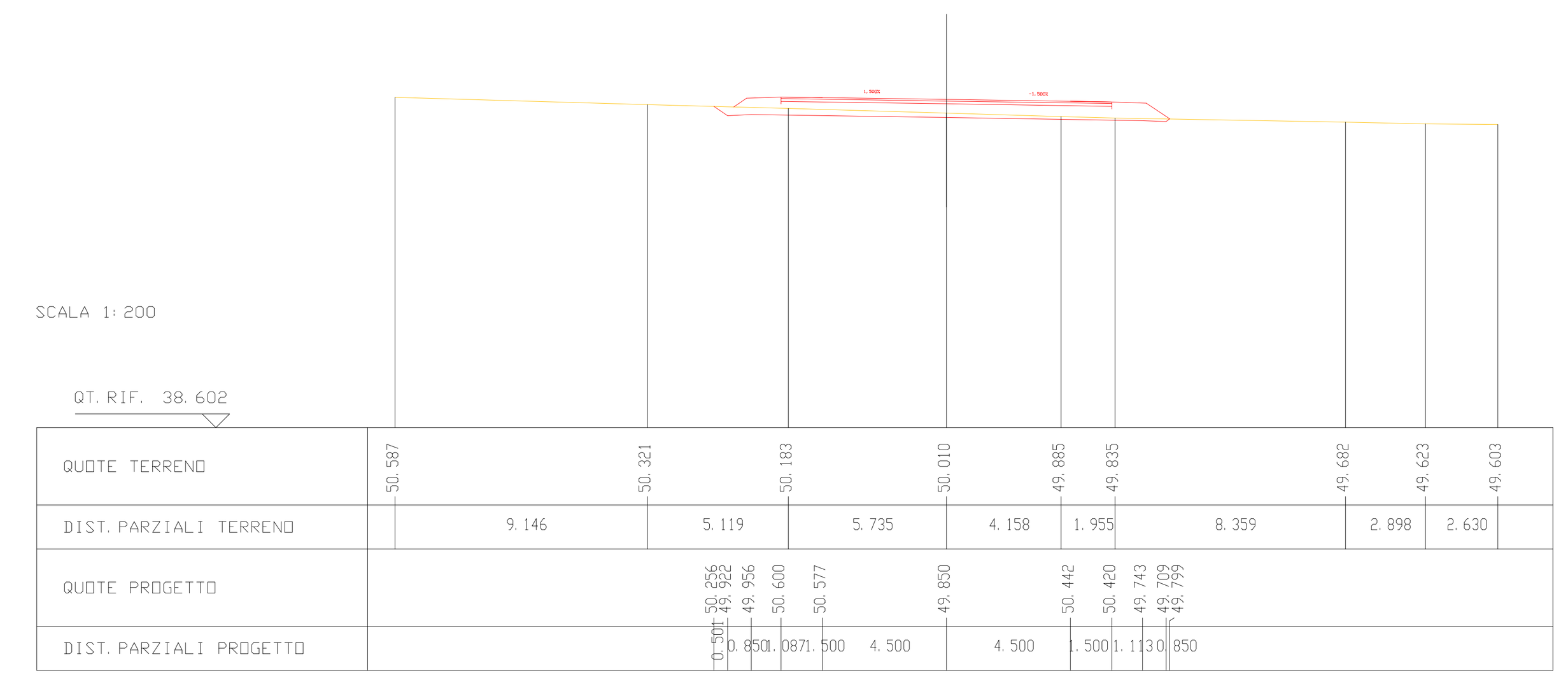

SEZIONE N. : 9
QT. PROGETTO : 50.763
DIST. PROG. : 82.445
DIST. PREC. : 13.211
DIST. SUCC. : 8.850

SCAVI E BONIFICHE	
STERRO	0.078 mq
RILEVATI	
RILEVATO	3.651 mq
TERRENO VEGETALE	4.870 m
SOVRASTRUTTURA STRADALE	
STRATO DI USURA	12.000 m
STRATO DI BINDER	12.000 m
STRATO DI BASE	12.000 m
STRATO DI FONDAZIONE	5.440 mq

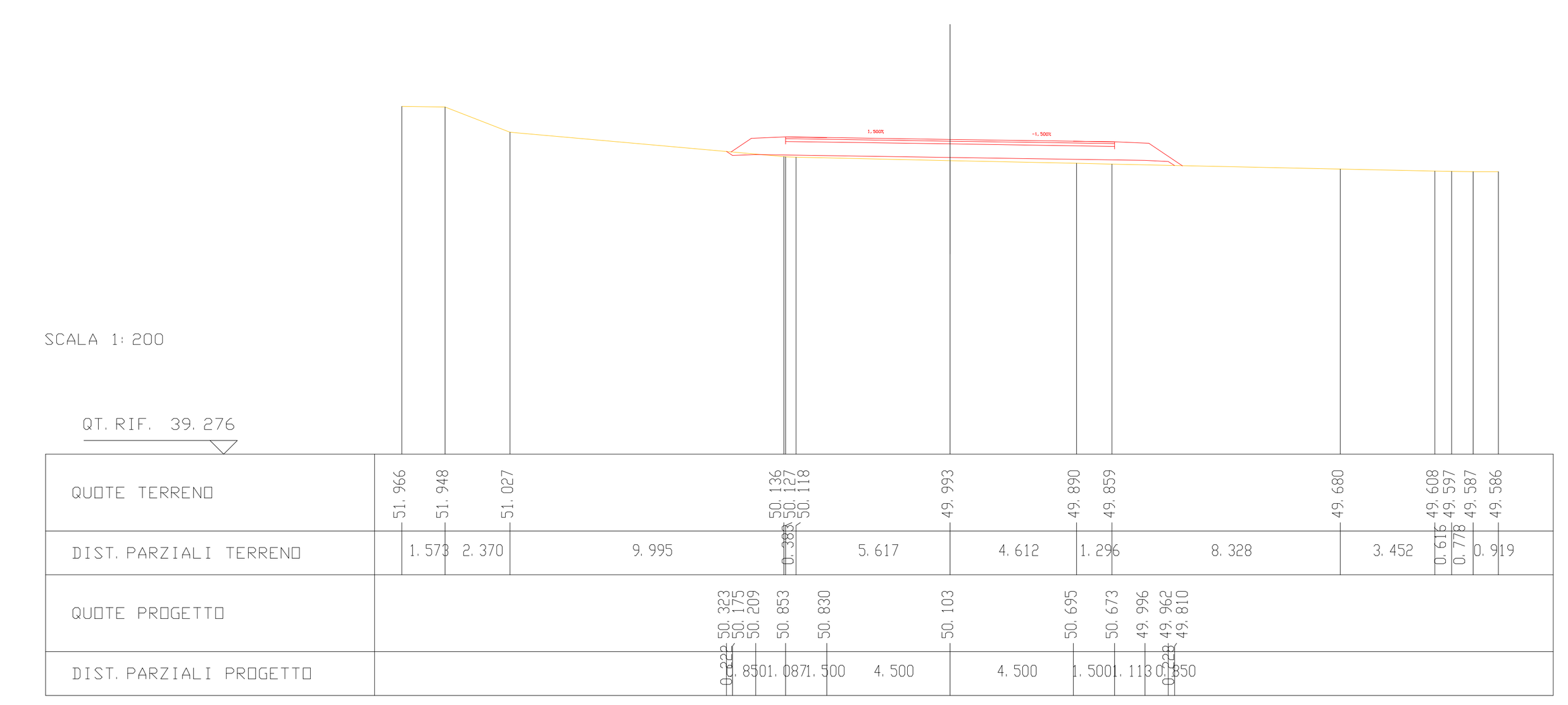

SEZIONE N. : 16
QT. PROGETTO : 52.307
DIST. PROG. : 164.260
DIST. PREC. : 14.260
DIST. SUCC. : 6.932

RILEVATI	
RILEVATO	14.259 mq
TERRENO VEGETALE	7.214 m
SOVRASTRUTTURA STRADALE	
STRATO DI USURA	12.000 m
STRATO DI BINDER	12.000 m
STRATO DI BASE	12.000 m
STRATO DI FONDAZIONE	5.440 mq

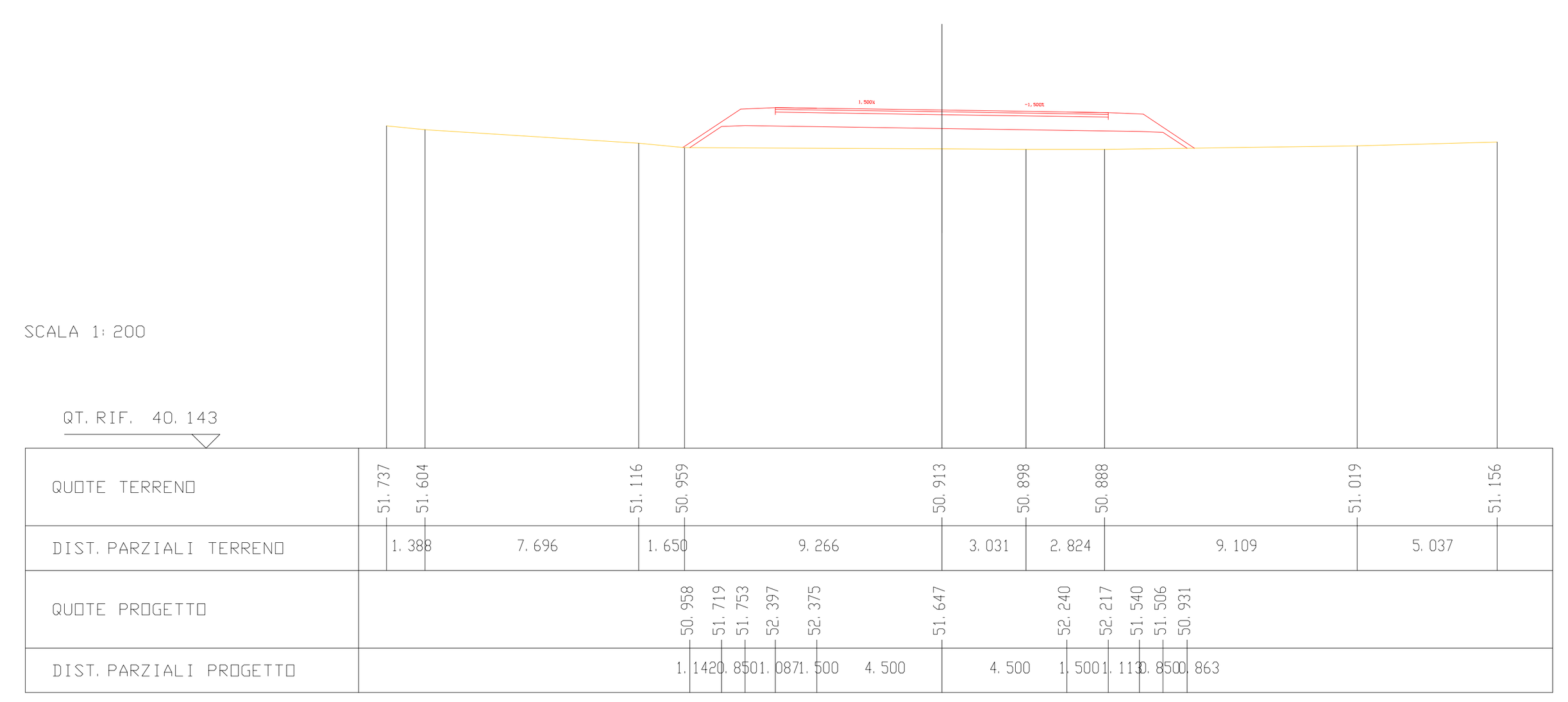

SEZIONE N. : 17
QT. PROGETTO : 52.400
DIST. PROG. : 171.192
DIST. PREC. : 6.932
DIST. SUCC. : 9.342

SEZIONE N. : 1
QT. PROGETTO : 52.400
DIST. PROG. : 0.000

RILEVATI	
RILEVATO	14.168 mq
TERRENO VEGETALE	6.886 m
SOVRASTRUTTURA STRADALE	
STRATO DI USURA	12.000 m
STRATO DI BINDER	12.000 m
STRATO DI BASE	12.000 m
STRATO DI FONDAZIONE	5.440 mq

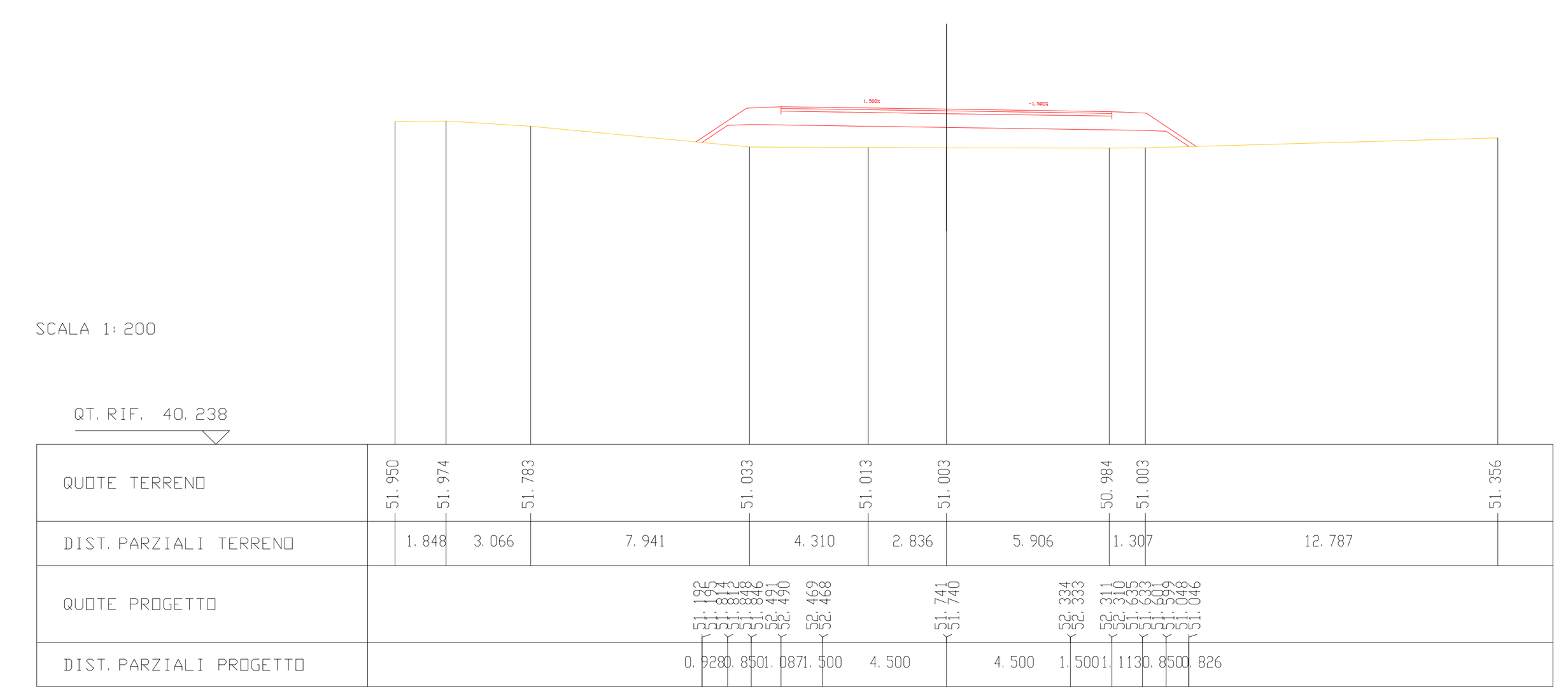

SEZIONE N. : 18
QT. PROGETTO : 52.507
DIST. PROG. : 180.534
DIST. PREC. : 9.342
DIST. SUCC. : 5.857

SEZIONE N. : 2
QT. PROGETTO : 52.486
DIST. PROG. : 9.240

RILEVATI	
RILEVATO	12.175 mq
TERRENO VEGETALE	6.505 m
SOVRASTRUTTURA STRADALE	
STRATO DI USURA	12.000 m
STRATO DI BINDER	12.000 m
STRATO DI BASE	12.000 m
STRATO DI FONDAZIONE	5.440 mq

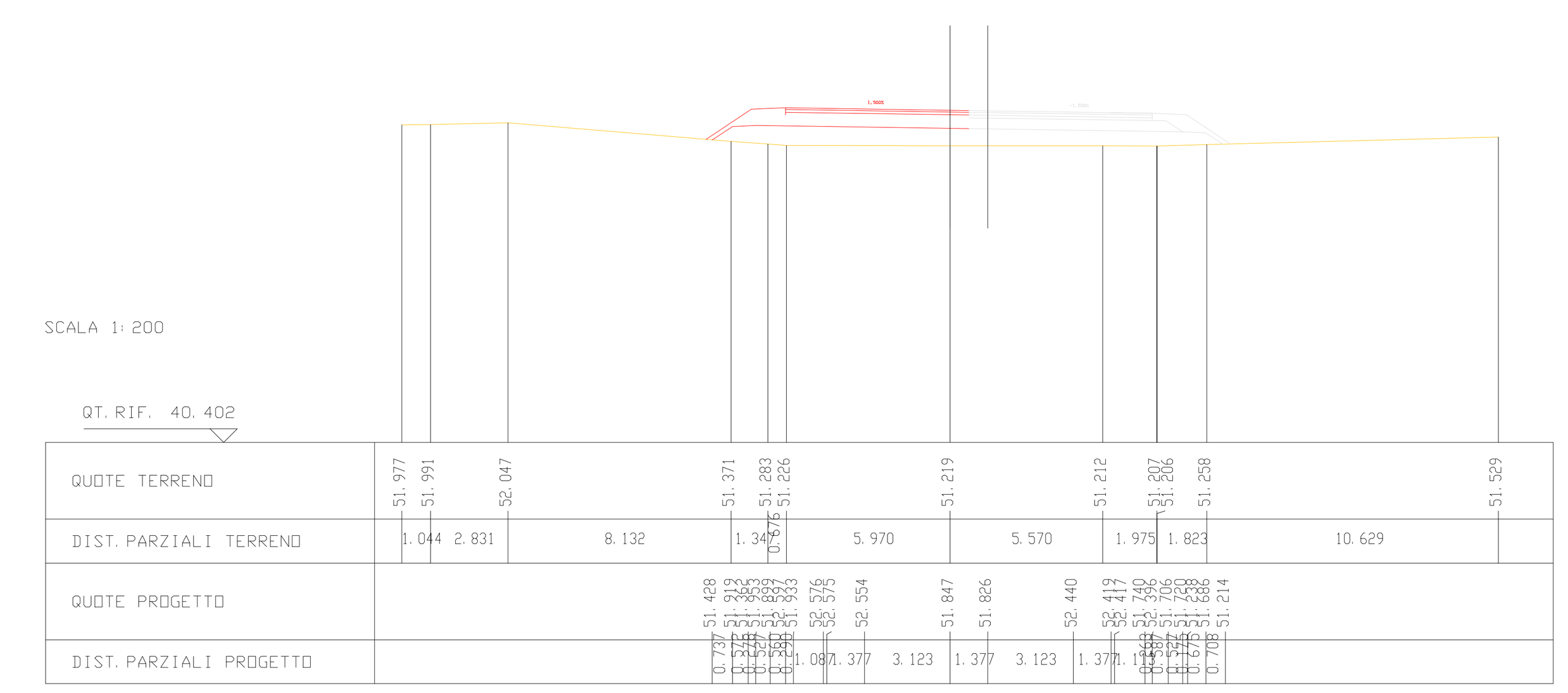

SEZIONE N. : 25
QT. PROGETTO : 51.657
DIST. PROG. : 300.383
DIST. PREC. : 25.383
DIST. SUCC. : 24.617

SCAVI E BONIFICHE	
STERRO	10.605 mq
RILEVATI	
RILEVATO	2.711 mq
TERRENO VEGETALE	1.263 m
SOVRASTRUTTURA STRADALE	
STRATO DI USURA	12.000 m
STRATO DI BINDER	12.000 m
STRATO DI BASE	12.000 m
STRATO DI FONDAZIONE	5.450 mq



SEZIONE N. : 26
QT. PROGETTO : 51.111
DIST. PROG. : 325.000
DIST. PREC. : 24.617
DIST. SUCC. : 20.251

SCAVI E BONIFICHE	
STERRO	10.523 mq
RILEVATI	
RILEVATO	2.711 mq
TERRENO VEGETALE	1.260 m
SOVRASTRUTTURA STRADALE	
STRATO DI USURA	12.000 m
STRATO DI BINDER	12.000 m
STRATO DI BASE	12.000 m
STRATO DI FONDAZIONE	5.450 mq

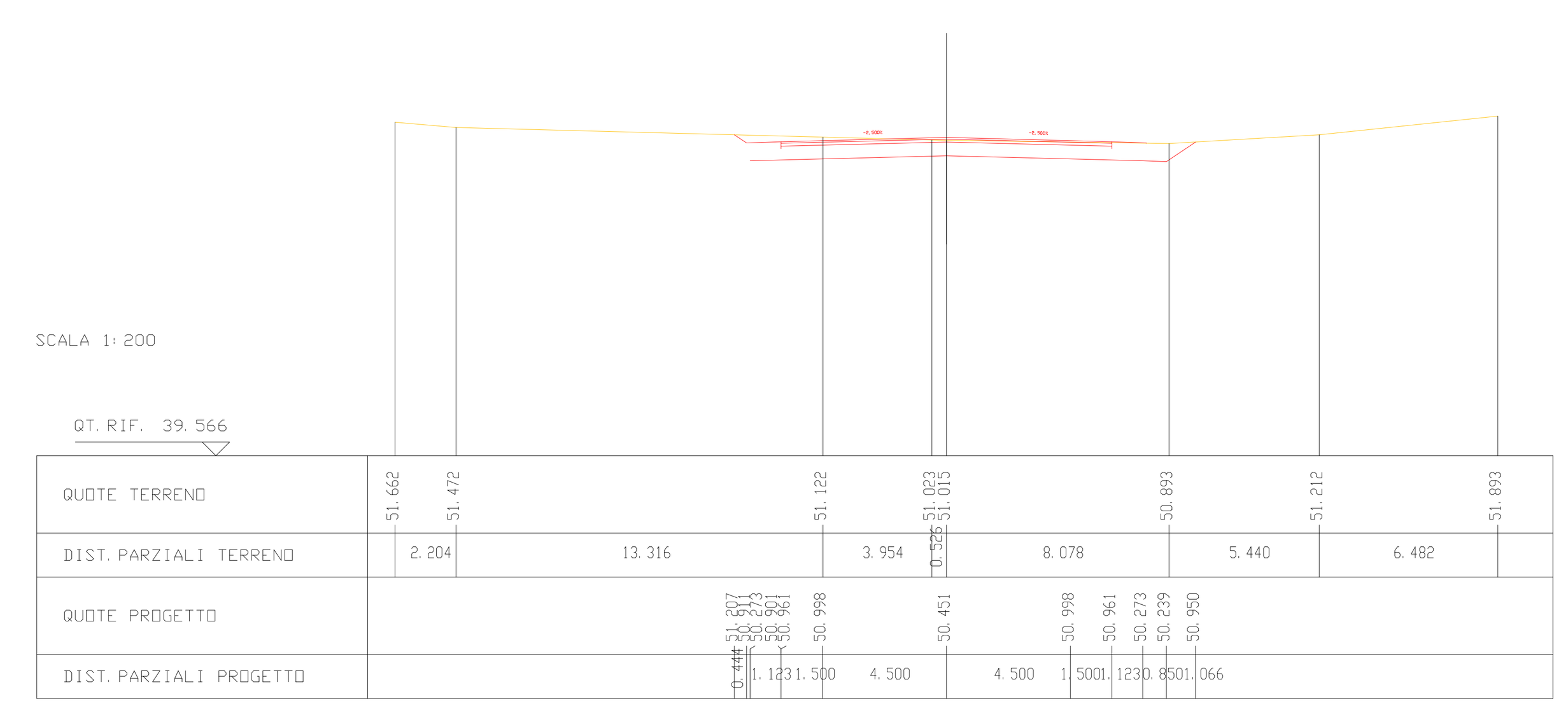

SEZIONE N. : 27
QT. PROGETTO : 50.662
DIST. PROG. : 345.251
DIST. PREC. : 20.251

SCAVI E BONIFICHE	
STERRO	10.723 mq
RILEVATI	
RILEVATO	3.444 mq
SOVRASTRUTTURA STRADALE	
STRATO DI USURA	12.000 m
STRATO DI BINDER	12.000 m
STRATO DI BASE	12.000 m
STRATO DI FONDAZIONE	5.450 mq

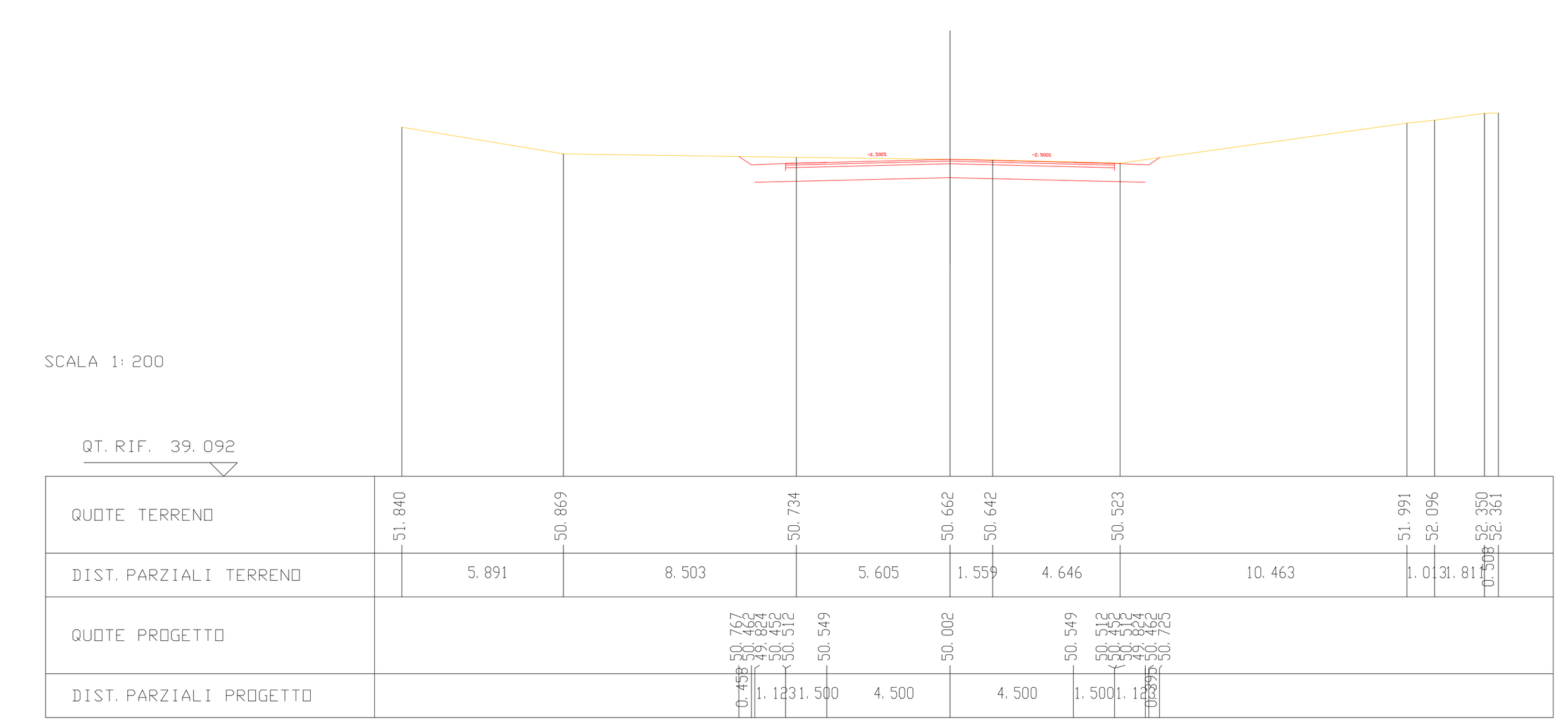

COMUNE DI MODENA

AMPLIAMENTO DEL COMPARTO AUTODROMO DI MODENA

P.d.C. 1 — **AMPLIAMENTO CIRCUITO DI GUIDA**

COMMITTENTE: **Aerautodromo di Modena Spa**

IL TECNICO :

02 - PROGETTO
PLANIMETRIA SEZIONI E PROFILI

DATA: 20/07/2020

TAVOLA N°
1-STD_09/03

COLLABORATORE: Ing. Enrico Mongardi
VERIFICATORE: Ing. Yos Zorzi

Sostituisce la tavola n. del
Integra la tavola n. del

Il presente disegno non può essere riprodotto, ne copiato, ne essere trasmesso a concorrenti o terze persone senza il nostro consenso
(Leggi vigenti sulla tutela delle opere dell'ingegno e sulle privative industriali)

GRUPPO DI PROGETTAZIONE:

- ARCHILINEA Srl
- BLUEWORKS - Ing. Yos Zorzi
- GEOGROUP Srl
- PRAXIS AMBIENTE Srl
- STUDIO TECNICO CAPELLARI
- STIEM - Ing. Paolo Scuderi e Ing. Luca Buzzoni