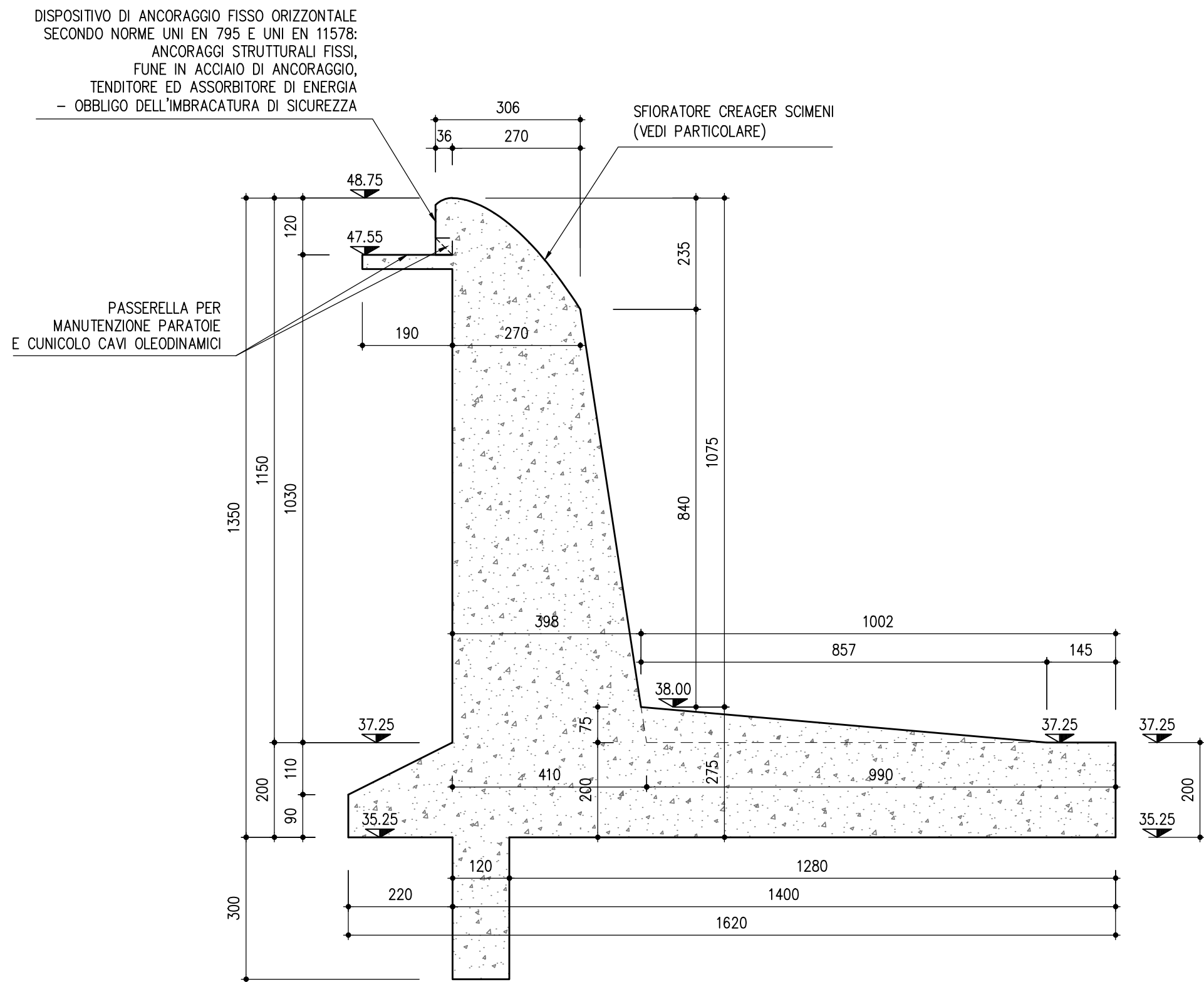
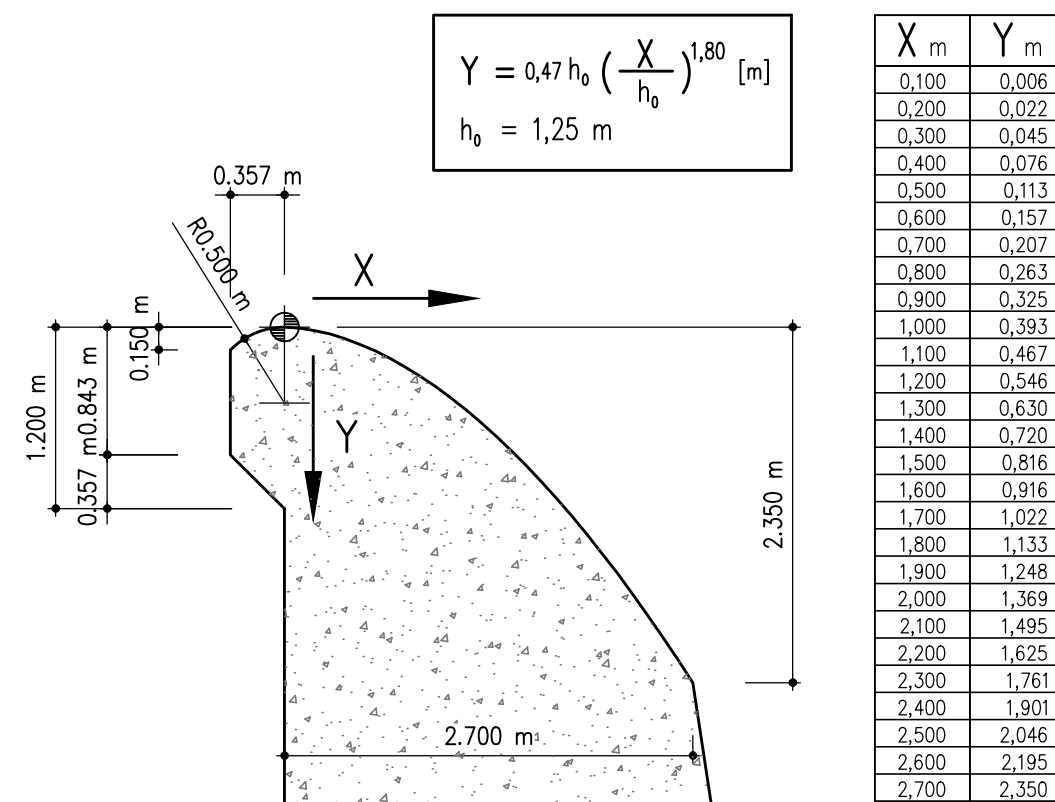


SEZIONE "1" MURO CORRENTE LATI LUNGI SBARRAMENTO
SCALA 1:100

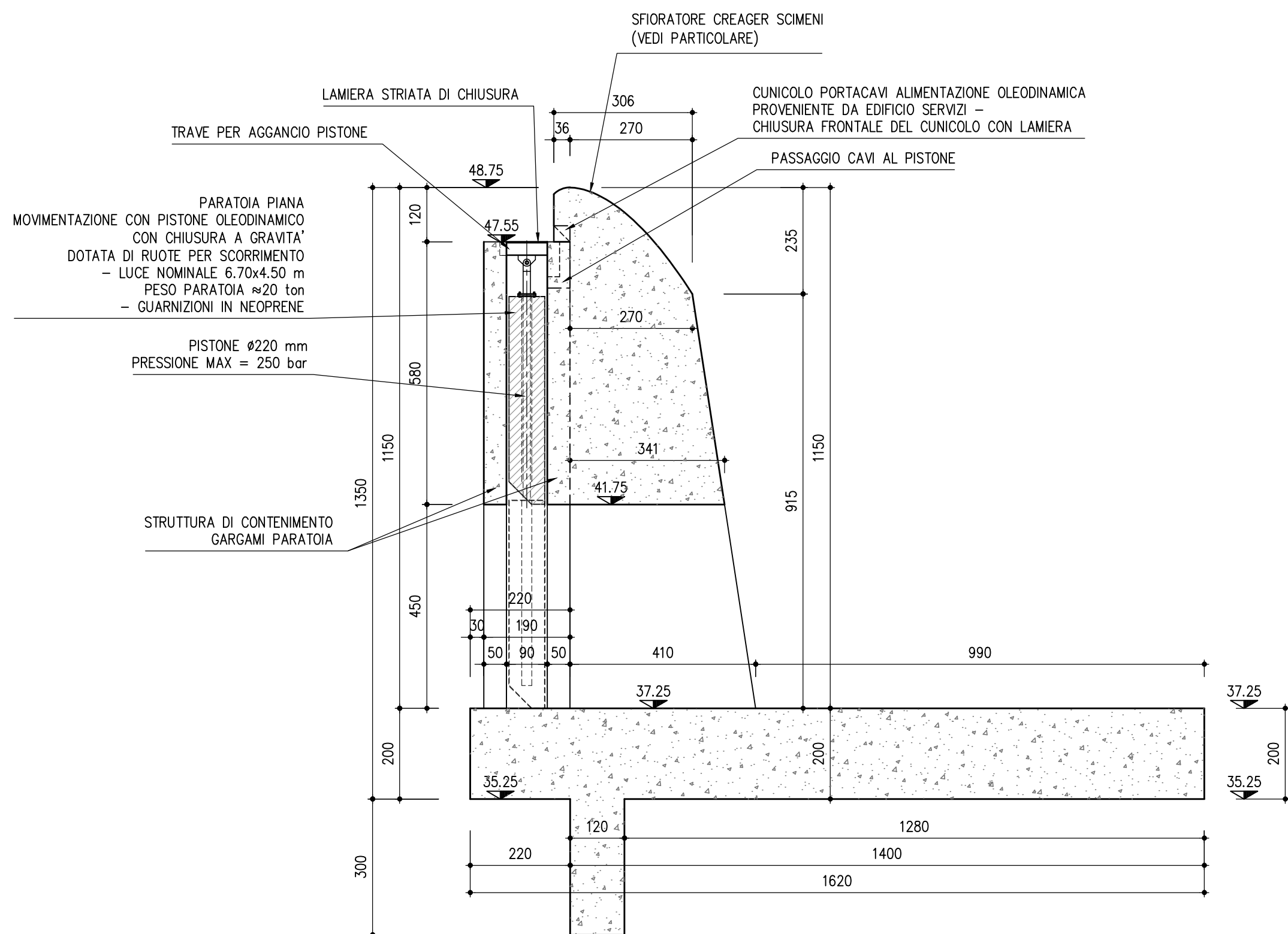


SEZIONE "2" MURO CORRENTE LATO CORTO SBARRAMENTO
SCALA 1:100

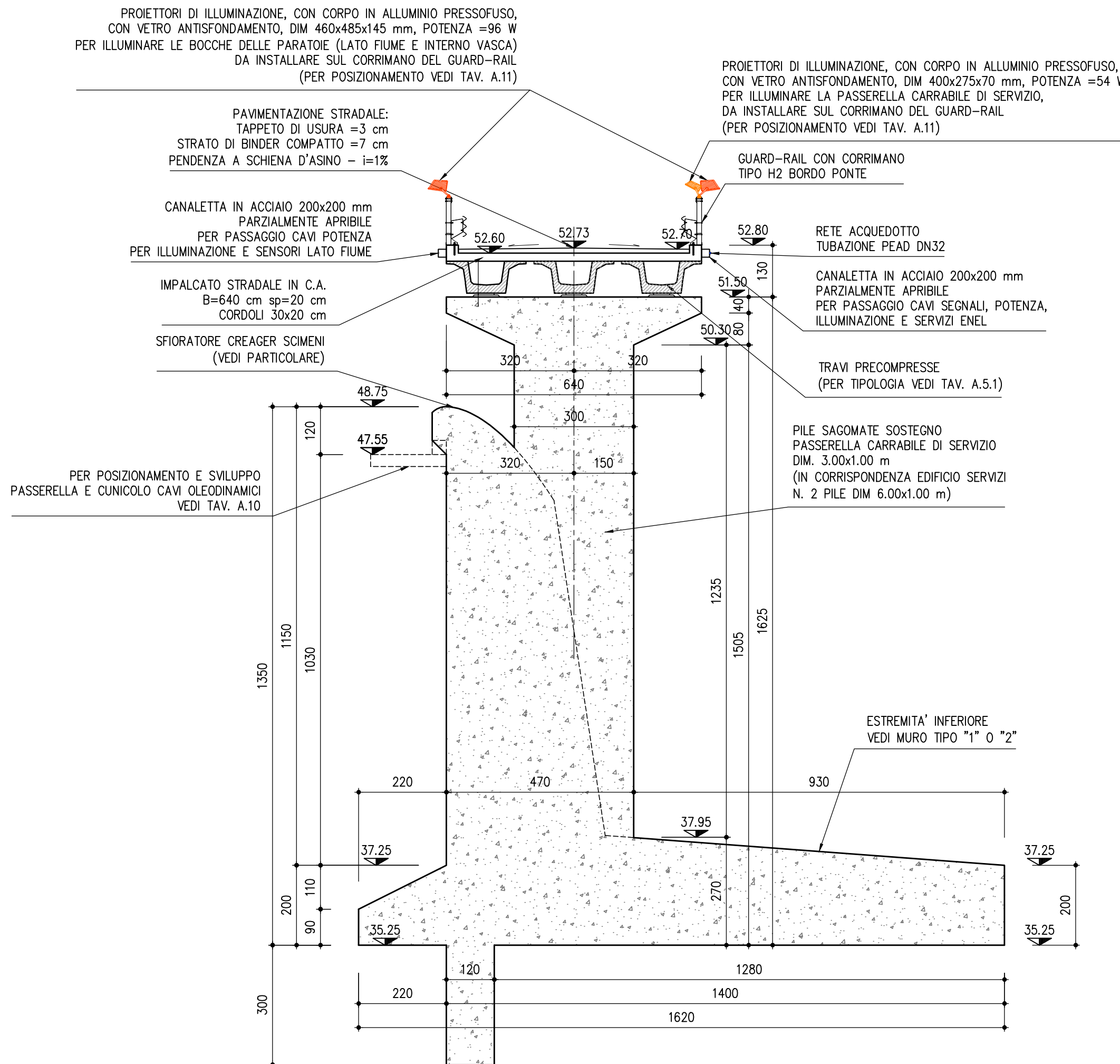


PARTICOLARE SFIORATORE CREAGER SCIMENI
SCALA 1:50

- PER PLANIMETRIA GENERALE VEDI TAV. A.1
- PER STATO DI FATTO E DEMOLIZIONI VEDI TAV. A.2
- PER PIANTE VEDI TAVV. A.3 E A.5
- PER SEZIONI VEDI TAVV. A.4
- PER ORGANI DI MANOVRA PARATOIE VEDI TAV. A.6
- PER INTERVENTI SUL MANUFATTO ESISTENTE VEDI TAV. A.7
- PER PARTICOLARI COSTRUTTIVI VEDI TAV. A.8
- PER EDIFICIO SERVIZI VEDI TAV. A.9
- PER PLANIMETRIA COLLEGAMENTI ELETTRICI, OLEODINAMICI, MONITORAGGIO E ILLUMINAZIONE VEDI TAV. A.10



SEZIONE "3" MURO IN CORRISPONDENZA APERTURE CON PARATOIE
SCALA 1:100



SEZIONE "4" MURO IN CORRISPONDENZA DELLA PILA PER LA PASSERELLA CARRABILE DI SERVIZIO
SCALA 1:100



AGENZIA INTERREGIONALE PER IL FIUME PO - PARMA
Strada Giuseppe Garibaldi 75, I-43121 Parma

MO-E-1357 - ADEGUAMENTO DEI MANUFATTI DI REGOLAZIONE E SFIORO DELLA CASSA DI ESPANSIONE DEL FIUME SECCHIA COMPRESIVO DELLA PREDISPOSIZIONE DELLA POSSIBILITÀ DI REGOLAZIONE IN SITUAZIONI EMERGENZIALI ANCHE PER PIENE ORDINARIE IN RELAZIONE ALLA CAPACITÀ DI DEFLUSSO DEL TRATTO ARGINATO (EX CODICE 10969) E AVVIO DELL'ADEGUAMENTO IN QUOTA E POTENZIAMENTO STRUTTURALE DEI RILEVATI ARGINALI DEL SISTEMA CASSA ESPANSIONE ESISTENTE

MO-E-1273 - LAVORI DI AMPLIAMENTO E ADEGUAMENTO DELLA CASSA DI ESPANSIONE DEL FIUME SECCHIA NEL COMUNE DI RUBIERA (RE)
(ACCORDO DI PROGRAMMA MINISTERO - RER - PARTE A)

PROGETTO DEFINITIVO

INT. A - ADEGUAMENTO DEL MANUFATTO DI SBARRAMENTO E REGOLAZIONE MURI DEL MANUFATTO DI SBARRAMENTO E REGOLAZIONE

TAV. N°A.5.3.2

SCALA INDICATA

IL RAGGRUPPAMENTO TEMPORANEO DI PROFESSIONISTI:

CAPORUPPO MANDATARIA PROGETTAZIONE GENERALE - INGEGNERIA IDRAULICA E STRUTTURALE
DIZETA INGENIERIA
ING. FILVIO BERNABEI
ING. STEFANO ADAMI
ING. LAURA GRILLI
ING. GIANLUIGI SEVNI
ING. PAOLO SANNAVA

MANDANTE RAPPORTI CON ENTI TERZI - MODELLISTICA IDROLOGICA E IDRAULICA - IDROGEOLOGIA
MAJONE&PARTNERS
ING. DENIS SERVIN
ING. MARCO BELICCH
ING. NICOLA PESARELLI (CSP)
ING. MICHELE FERRARI

MANDANTE INGEGNERIA STRUTTURALE
Lombardi
ING. MARCO G. P. BRADINI
ING. DANIELE L. GIOMETTI

MANDANTE GEOLOGIA
EN GEO s.r.l.
ING. CARLO CALEFFI
ING. FRANCESCO CERUTTI

MANDANTE ASPETTI AMBIENTALI
GRATA
ING. MASSIMO SARTORELLI
ING. BERNARDINO BAREGGI
DOTT. ASP. ALESSIA MANDON
DOTT.SSA CHIARA LUNE

MANDANTE ASPETTI PAESAGGISTICI
STUDIO PANDAKOVIC
ARCH. ANGELO DAL SASSO

CONSULENTE INGEGNERIA GEOTECNICA
colleselli
ING. GIUSEPPE COLLESELLI

CONSULENTE PIANO PARTICELLARE DI ESPROPRIO
GEOM. MARCO SOZZE

CONSULENTE VALUTAZIONI ARCHEOLOGICHE
DOTT.SSA IVANA VENTURINI

PER IL R.T.P.:

IL PROGETTISTA GENERALE
DOTT. ING. FILVIO BERNABEI

IL RUP:
DOTT. ING. FEDERICA PELLEGRINI

DATA: LUGLIO 2019

REV.	DATA	DESCRIZIONE MODIFICA	REDATTO	CONTR.	APPR.

A TERMINI DI LEGGE CI SI RISERVA LA PROPRIETÀ DEL PRESENTE ELABORATO, CHE PERTANTO NON PUO' ESSERE RIPRODOTTO E/O CEDUTO A TERZI SENZA AUTORIZZAZIONE DELLA DIZETA INGENIERIA