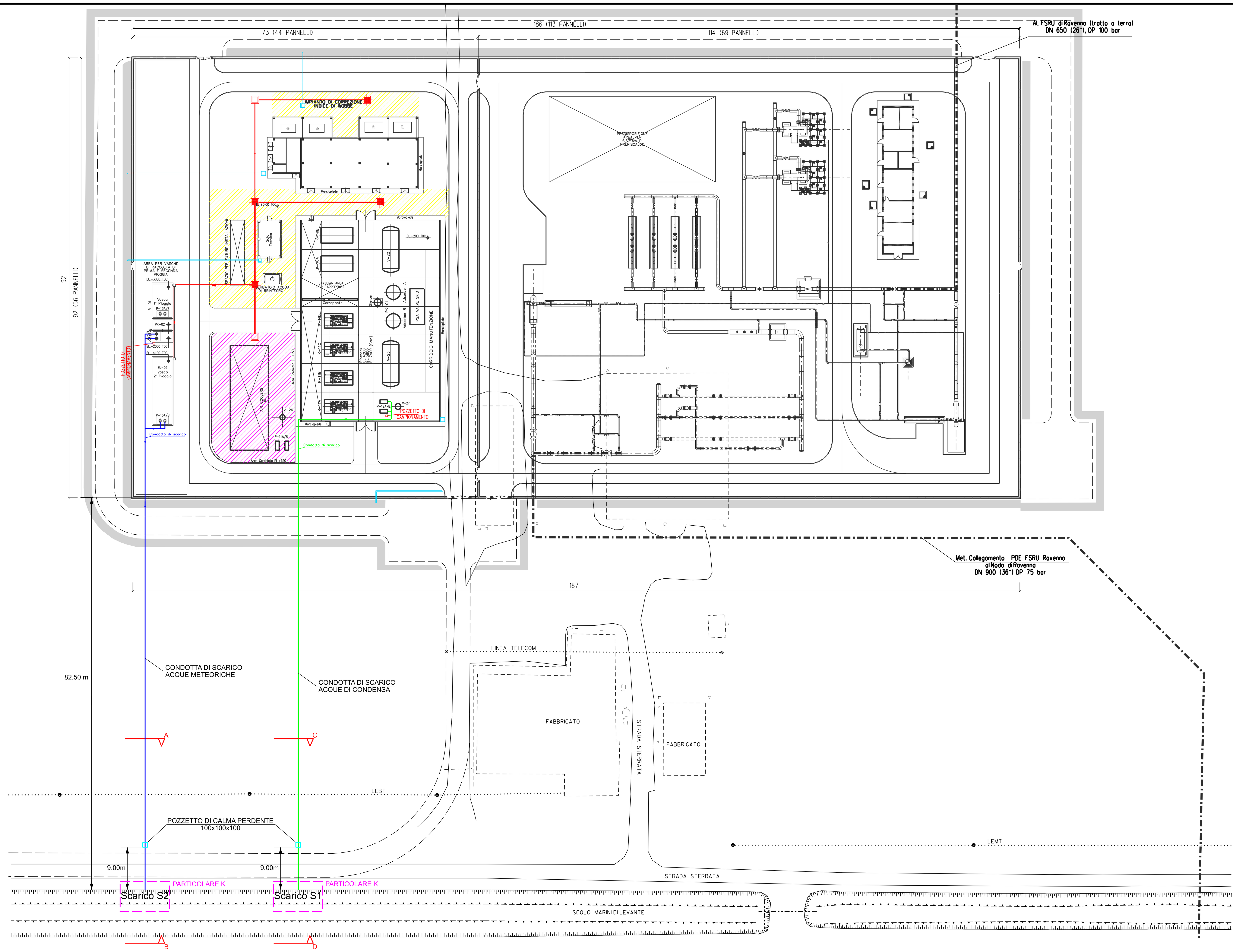

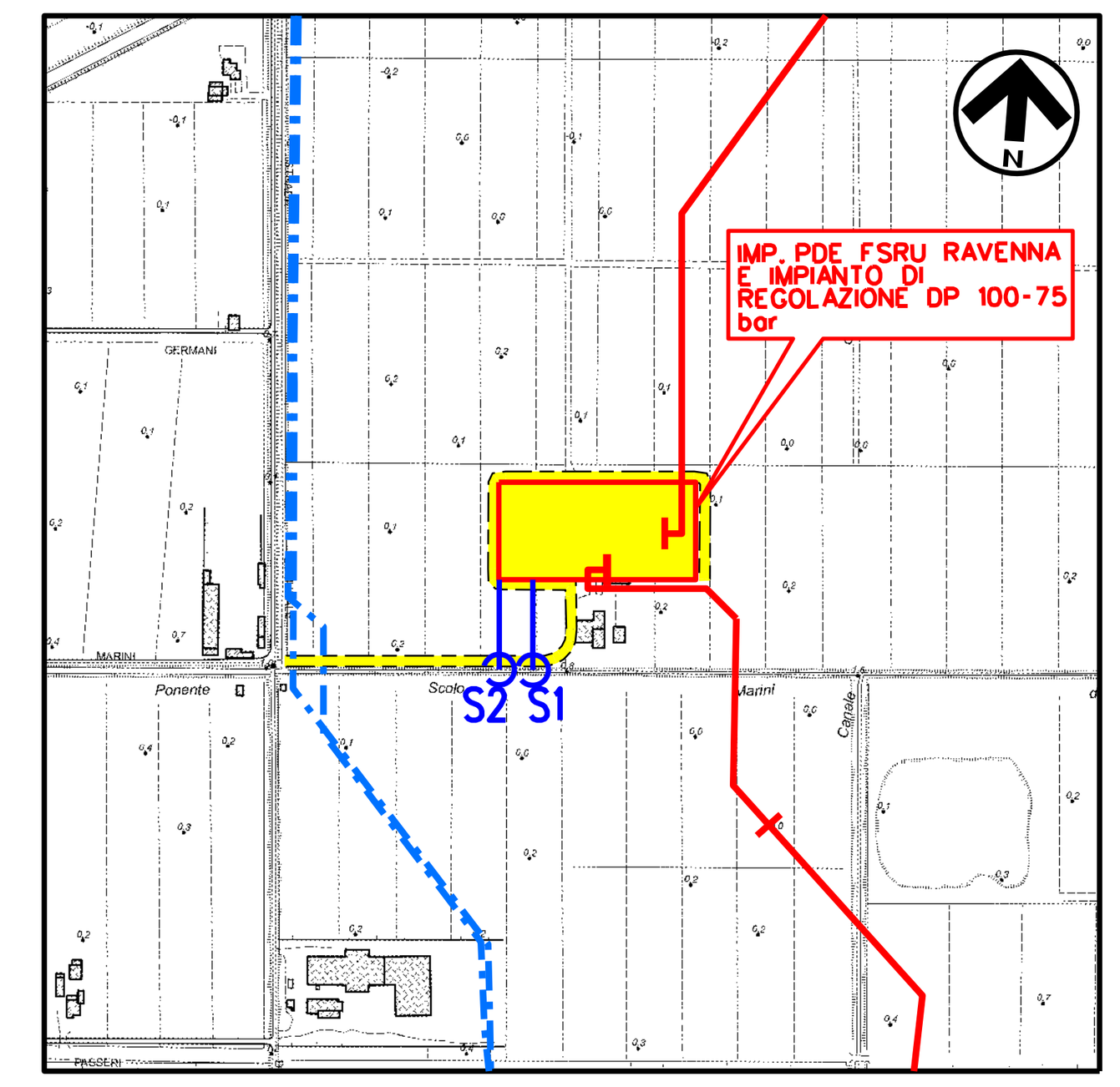

Com.di RAVENNA CTR n. 223123
stralcio planimetrico 1:10000

LEGENDA

- IMPIANTO IN PROGETTO
- CONDOTTA DI SCARICO ACQUE METEORICHE DI PRIMA E SECONDA PIOGGIA
- CONDOTTA DI SCARICO ACQUE DI CONDENSA
- RETE DI CANALIZZAZIONE ACQUE METEORICHE DI PRIMA E SECONDA PIOGGIA
- RETE DI CANALIZZAZIONE ACQUE METEORICHE ESCLUSE DAI DETTAMI DELLA DGR 286/05
- TRINCEA DRENANTE
- AREE ASSOGGETTATE ALLA DGR 286/05
- AREE ASSOGGETTATE ALLA DGR 286/05

TOTALE AREE ASSOGGETTATE ALLA DGR 286/05= 1200 mq

- AREE ESCLUSE DAI DETTAMI DELLA DGR 286/05

Coordinate WGS84 UTM33N

Scarico S1 Lat 4924571.25 Long 283213.04

Scarico S2 Lat 4924571.25 Long 283180.81

PARTICOLARE K

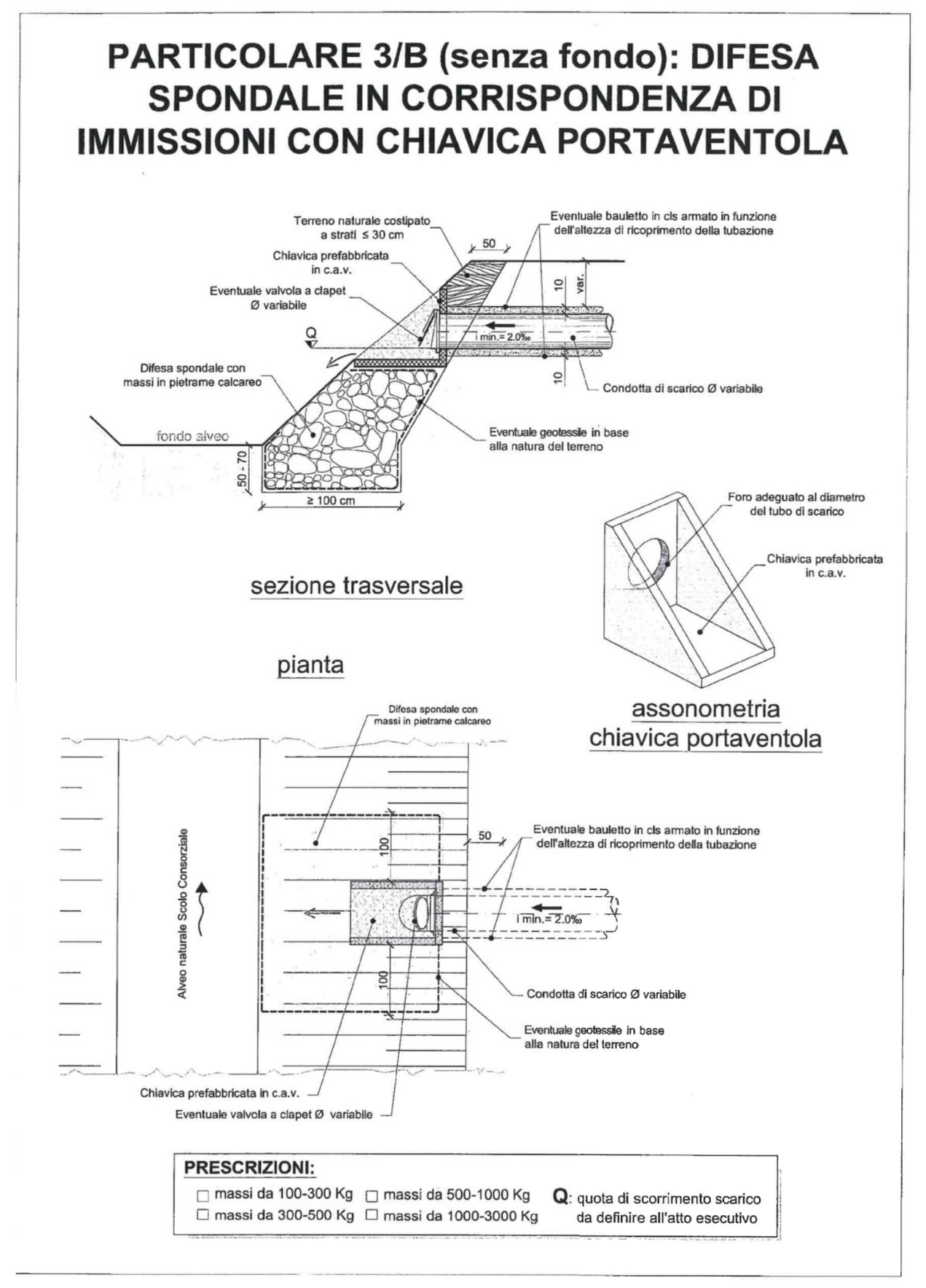

SEZIONE A-B
SCALA 1:100

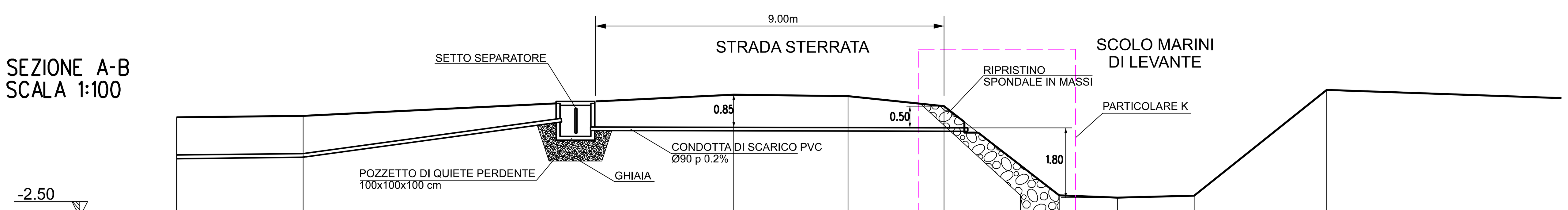

QUOTE	-004	0.11	0.66	0.62	0.36	-1.94	-2.00	-1.95	0.78
DISTANZE PARZIALI		3.27	11.12	2.95	2.48	2.98	1.50	1.99	3.42
DISTANZE PROGRESSIVE	0.00	3.27	14.39	17.34	19.82	22.80	24.30	26.29	29.71

SEZIONE C-D
SCALA 1:100

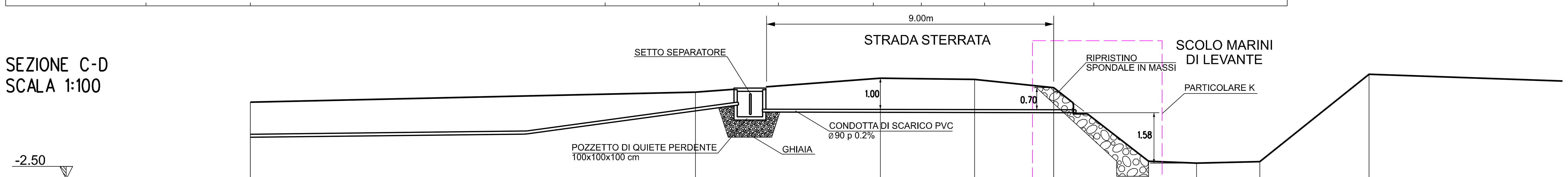

QUOTE	-0.09	0.22	0.66	0.62	0.36	-1.94	-2.00	-1.95	0.78
DISTANZE PARZIALI		13.95	5.80	2.95	2.48	2.98	1.50	1.99	3.42
DISTANZE PROGRESSIVE	0.00	13.95	19.75	22.70	25.18	28.16	29.66	31.65	35.07

Rev.	DATA	DESCRIZIONE	ELABORATO	VERIFICATO	APPROVATO
2	20/10/2022	AGGIORNAMENTO EMISSIONE PER PERMESSI	V.LUCARINI	A.GIGLIOTTI	M.BEGINI
1	18/10/2022	AGGIORNAMENTO EMISSIONE PER PERMESSI	D.BOLLETTA	A.GIGLIOTTI	M.BEGINI
0	07/10/2022	EMISSIONE PER PERMESSI	L.MOLINARI	A.GIGLIOTTI	M.BEGINI

snam — PROGETTISTA techfem

COMMESSA: NQ/R22178 — CODICE TECNICO: ---

IMP. PDE FSRU RAVENNA E IMPIANTO DI REGOLAZIONE DP 100-75 bar E IMPIANTO CORREZIONE IW

PLANIMETRIA AREE PER DIMENSIONAMENTO VASCHE PRIMA E SECONDA PIOGGIA

DIS. N. DIS-MEC-A-38120

REVISIONE 2

FG. 1 DI 1

SCALA 1:500

r_emiro.Giunta - Rep. CG 25/10/2022.0000110.E Copia conforme dell'originale sottoscritto digitalmente da Errani Ermanno

DOCUMENTO DI PROPRIETA' SNAM Rete Gas. LA SOCIETA' TUTELERA' I PROPRI DIRITTI IN SEDE CIVILE E PENALE A TERMINI DI LEGGE.