


PIANO TERRITORIALE DI AREA VASTA
www.ptavpiacenza.it

DISCIPLINA DEL PIANO TERRITORIALE DI AREA VASTA

ALLEGATO I
INSEDIAMENTI DI RILIEVO SOVRACOMUNALE



Scala 1: 100.000


Tavola

Mappa degli insediamenti di rilievo sovracomunale

FASE PROCEDURALE

Consultazione preliminare
Formazione del Piano
Adozione del Piano


✓ Approvazione del Piano





PROVINCIA
DI PIACENZA

Poli Produttivi di Sviluppo Territoriale (PPST)

artt. 17 - 20, 24, 25 Disciplina


Le Mose

Castel San Giovanni

Barabasca - CA.RE.CO
San Nazzaro - Caorso
Ex Eridania - Sarmato


Poli Produttivi Consolidati (PPC)

artt. 17 - 19, 24, 25 Disciplina




Grandi Strutture di Vendita (GSV)

artt. 17, 18, 22, 24, 25 Disciplina




Poli Funzionali


artt. 17, 18, 21, 23, 24, 25 Disciplina




Strutture ospedaliere


artt. 17, 18, 21, 24, 25 Disciplina



Nuovo scalo ferroviario merci HUB

Cartografia di base

Limiti amministrativi

Insediamenti urbani

Reticolo rappresentato in coordinate ETRS89 / UTM Zone 32N

