



PIANO TERRITORIALE DI AREA VASTA
www.ptavpiacenza.it

DISCIPLINA DEL PIANO TERRITORIALE DI AREA VASTA

ALLEGATO R
CRITERI LOCALIZZATIVI PER IMPIANTI DI GESTIONE DEI RIFIUTI



Scala 1: 50.000



Tavola R1 - Sud
Tutele territoriali



PROVINCIA
DI PIACENZA




CRITERI LOCALIZZATIVI ESCLUDENTI

↳ CRITERI DERIVANTI DA NORME PTIP (Art. 3, Tabelle 1 e 2):
Aree forestali
Fascia fluviale A del PTCP
Fascia fluviale B del PTCP
Zone ed elementi di interesse storico, archeologico e paleontologico
Zone urbane storiche e strutture insediative storiche non urbane
Zone ed elementi di interesse storico-architettonico e testimoniale
Zone di tutela naturalistica
Aree a rischio di dissesto - dissesti attivi e quiescenti
Fascia I di integrazione dell'ambito fluviale (solo tracciato)
() Fascia fluviale I di rilevanza locale:*
() Aree agricole di particolare pregio (aree interessate da coltivazioni certificate e centri aziendali agrituristici)*
Zone calanchive di valenza naturalistico-paesaggistica
Zone di tutela della struttura contadina
Zone umide di pregio (sorgenti, risorgive e biotopi umidi)

↳ CRITERI DERIVANTI DA NORME COMUNITARIE, NAZIONALI E REGIONALI (Art. 3, Tabella 3):
Codice dei beni culturali e del paesaggio - immobili e aree di notevole interesse pubblico
() Fascia fluviale A e B del PM (dove intesa PTCP-PM assente o superata)*
Aree di salvaguardia delle acque superficiali e sotterranee destinate al consumo umano:
- *(*) zone di tutela assoluta e zone di rispetto delle captazioni e derivazioni*
- zone di riserva
() Sorgenti, risorgive e fontanelle*

() non cartografato*




CRITERI LOCALIZZATIVI CONDIZIONANTI

↳ CRITERI DERIVANTI DA NORME PTIP (Art. 3, Tabella 2):
Sistema dei crinali e sistema collinare
Zone di particolare interesse paesaggistico - ambientale
Zone di valenza ambientale locale
Crinali spartiacque principali e crinali minori
Zone interessate da bonifiche storiche di pianura
Aree a rischio di dissesto - dissesti potenziali
Zone di tutela dei corpi idrici superficiali e sotterranei

↳ CRITERI DERIVANTI DA NORME COMUNITARIE, NAZIONALI E REGIONALI (Art. 3, Tabella 3):
Codice dei beni culturali e del paesaggio - aree tutelate per legge
Aree Rete Natura 2000 (SIC/SSC e ZPS)
Aree naturali protette (parchi e paesaggi naturali protetti)
() Fascia di rispetto infrastrutturale (strade, autostrade, ferrovie, elettrodotto, gasdotti, oleodotti, cimiteri, beni militari, aeroporti, ecc.)*
() Pubblica idraulica per il reticolo idrografico (corsi d'acqua pubblici e reticolo di bonifica)*
Vincolo idrogeologico
() Abitati da consolidare/trasferire*
Aree a rischio idrogeologico molto elevato "PS261" per inondazione o per frana
Fascia fluviale C del PTCP
() Fascia fluviale C del PM dove intesa PTCP-PM assente o superata e con eventuali "limiti di progetto" e relative aree sanabili in assenza di intervento di progetto*
Aree a pericolosità alluvionale elevata (PS HL, media (PS Md) o bassa (PS L) del PGRA)
Aree di salvaguardia delle acque superficiali e sotterranee destinate al consumo umano:
- zone di protezione delle acque superficiali
- zone di protezione delle acque sotterranee

() non cartografato*

Cartografia di base

 Limiti amministrativi