




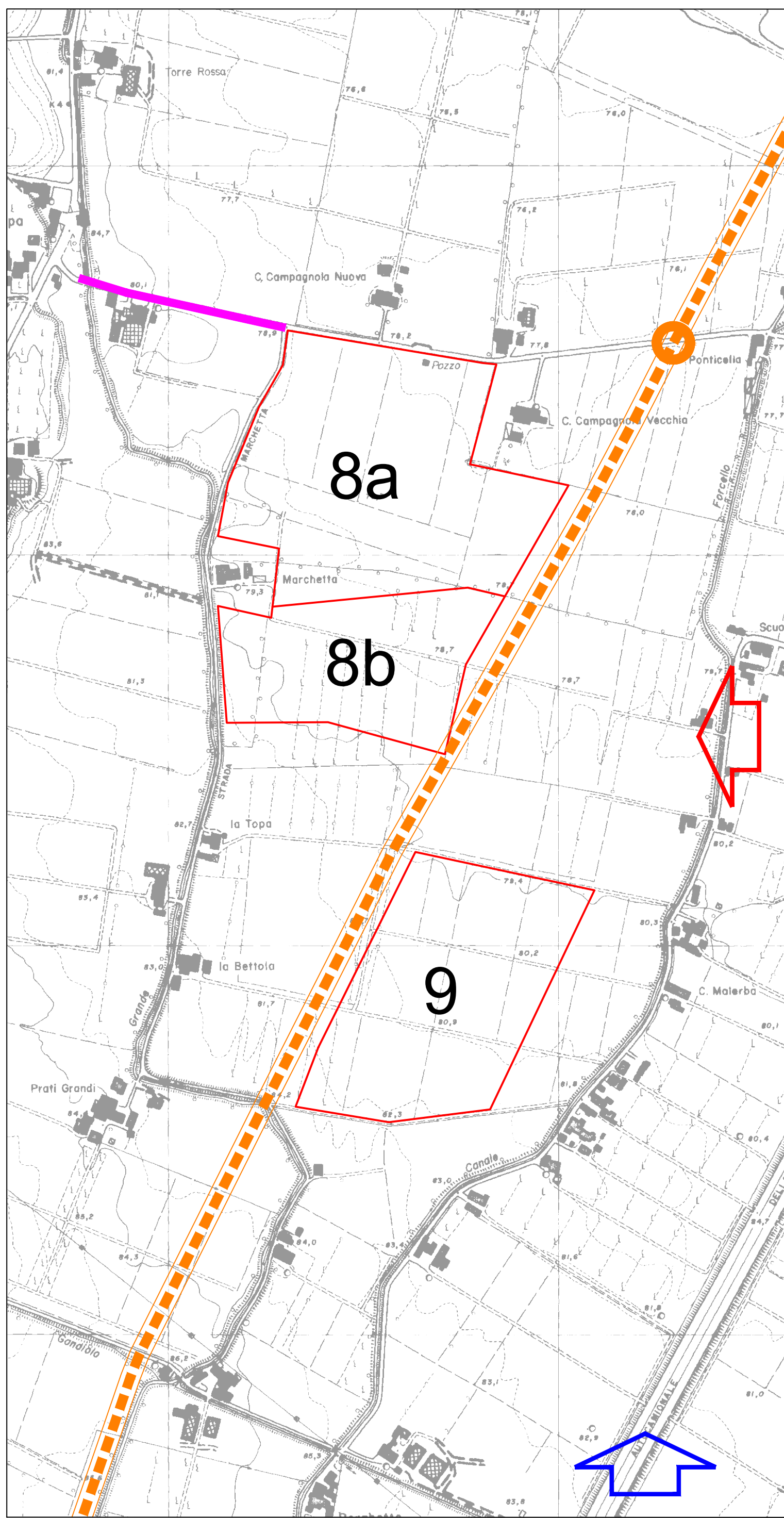
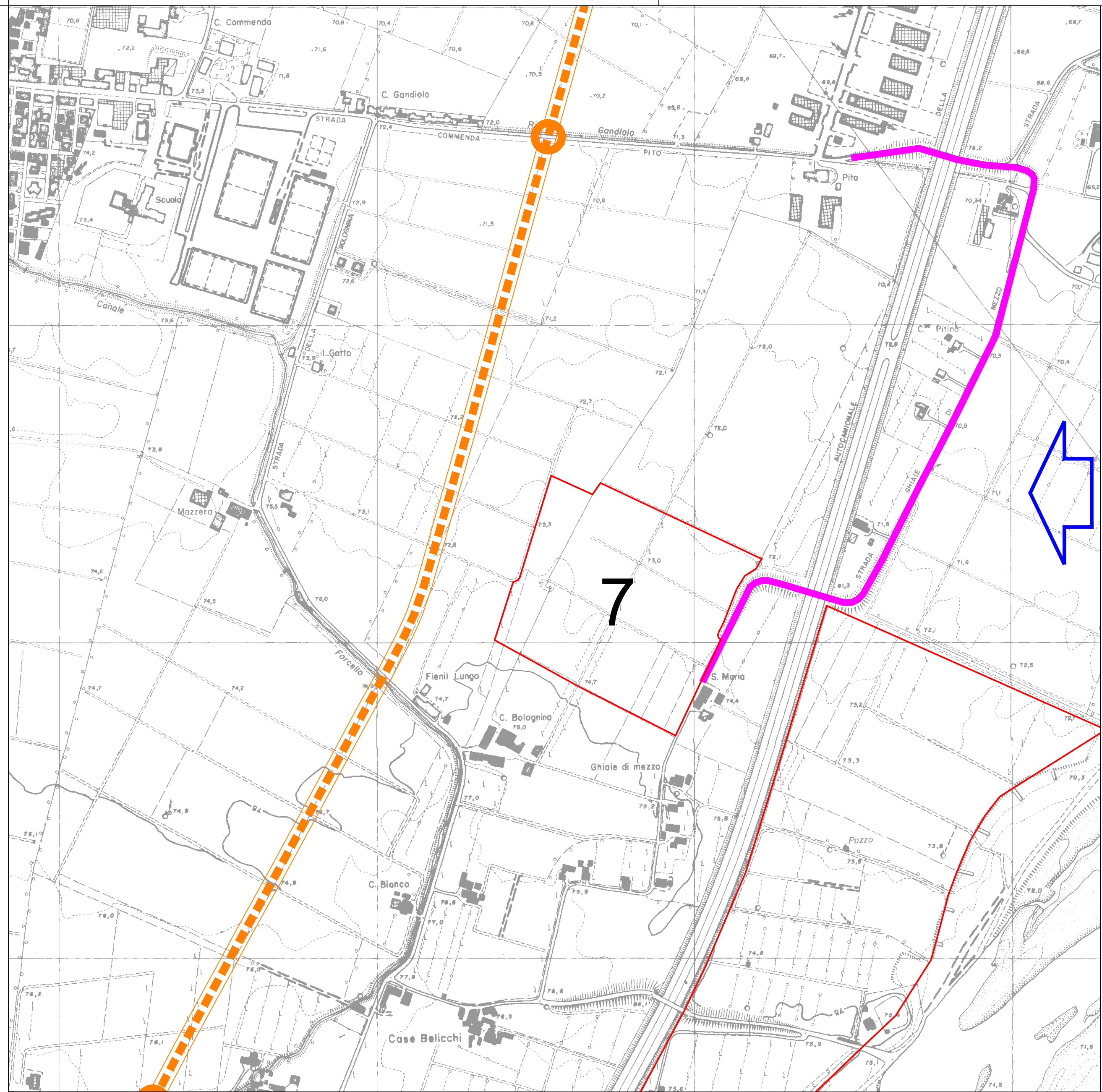
Superficie		297.000 m ²		
Probabile massima di escavazione da definire in fase di progetto in relazione alla topografia di versante prevista.				
	Chiusa alluvionali pregiate e non protette	Sabbie sabbie	Argille per laterizi	
a)	Potenziale massima dell'ambito	-	-	1.500.000 m ³
	Quantitativi pianificati dal PAE 1995	-	-	350.000 m ³
	Quantitativi già pianificati dalla Variante al PAE 2007 e in fase di escavazione	-	-	500.000 m ³
	Voluntà estorabili aggiunte della Variante 2010	-	-	500.000 m ³
b)	Impanti di lavorazione concreti: impianti di produzione laterizi con altri utilizzi (ad es. argilla da impermeabilizzazione)			
c)	Destinazione finale delle aree oggetto di attività estrattiva: Agricoltura con rispetto dei flati preesistenti			
d)	<p>Modalità di coltivazione Ripulitura di versanti con utilizzo di escavatori meccanici, con uno o più flati attivi. L'escavazione dovrà avvenire con gradoni di altezza massima non superiore a 10 m. La coltiviazione della corda deve avvenire per flati di 10 m di spessore. L'ingombrante recupero ambientale, la sistemazione finale di un lotto su cui si è esaurita la fase di scavo deve essere completata contemporaneamente alla coltiviazione del resto dell'area, salvo specifiche autorizzazioni comunali rilasciate sulla base di motivazioni concrete alla modalità di scavo ed impianto.</p> <p>Modalità di sistemazione finale I versanti dovrà essere ripristinati secondo norme regolari e riproverrà la loro morfologia naturale dei versanti della zona, con ricostruzione della loro idrografia superficiale e preparazione di idoneo terreno vegetale. L'ingrui (coste di protezione) in sabbia impregiabile dovranno essere piantumate ogni settore, più specifiche degli habitat vegetazionali di medio clima in continuità di Capriolo (area di Poggio).</p> <p>Le opere di recupero ambientale dovranno essere realizzate nelle zone di scavo non più interessate dalla coltiviazione, entro un anno dal termine delle attività estrattive nelle stesse.</p> <p>Modalità di gestione:</p>			
e)	<p>Azioni per ridurre al minimo gli impatti: 1) C.d. 4 della Regione Toscana contenente le prescrizioni operative. Particolare attenzione dovrà essere posta nella pulizia della strada pubblica e nel contenimento delle polveri in atmosfera.</p>			
f)	<p>Norme tecniche di riferimento: - Norme tecniche di attuazione del PAE vigente. - Norme tecniche di attuazione del PAE, vigente.</p>			
g)	<p>Visibilità Per il trasporto del materiale estratto dovrà essere utilizzata la visibilità indicata nella carta POS. Per l'interamento degli enti esenti a sistema alluvionale S.P. esente dal trasporto con la via Emilia. Tutti i S.P. utilizzati dai mezzi di trasporto dovranno essere periodicamente autorizzati a mantenere la situazione invariata in caso di danni mantenimento autorizzati, secondo gli standard di sicurezza del trasporto pubblico, dal competente Ufficio Provinciale. Tali interventi, a parità delle opere dei Segreti esenti alle attività estrattive, dovranno essere preventivamente concordati con i Comuni di Firenze e Noceto e con il competente Servizio Viabilità della Provincia di Parma, ed essere effettuati nell'ambito degli obblighi di manutenzione al sensi dell'art. 24 della L. n. 14 aprile 2004, n. 7.</p>			
h)	<p>Prescrizioni particolari L'attività estrattiva dovrà essere condotta nel rispetto, ricostruzione e registrazione delle acque superficiali, in rapporto alle locali caratteristiche idrografiche e idrologiche. L'attività estrattiva dovrà essere attuata per estrazioni funzionali in senso dell'art. 2 della L. n. 14 aprile 2004, n. 7, i Comuni o licenziati dovranno condurre conosciuti con i soggetti interessati la attività estrattiva pianificata nell'ordine in esame, al fine di razionalizzare, anche temporaneamente, le attività di recupero e riavvicinamento di impatti secondo le aree esenti.</p>			

LEGENDA:

 Ambiti estrattivi

 Viabilità indicativa per il trasporto dei materiali estratti

 Tracciato di progetto Tangenziale di Noceto

[illegible][illegible][illegible][illegible]

PROVINCIA DI PARMA
COMUNE DI NOCETO



PIANO DELLE ATTIVITÀ
ESTRATTIVE
P.A.E. VARIANTE 2022

Tav. P03

PROGETTO - AMBITI ESTRATTIVI
INDIVIDUATI DALLA VARIANTE 2022

Planimetria, scala 1:5.000

luglio 2022

MaC Studio Tecnico e Geologico - Dott. Geol. Luca Calzolari
Via A. Cotti, 13 - 43035 - Felino fraz. San Michele Tiorre (PR)
tel. 0521 336192 - e-mail: info@studiomac.it - pec: luca.calzolari@pec.epap.it