

Isola galleggiante



Gruppo di 4 isole galleggianti



Fase di preparazione dei nuclei di ceppaie

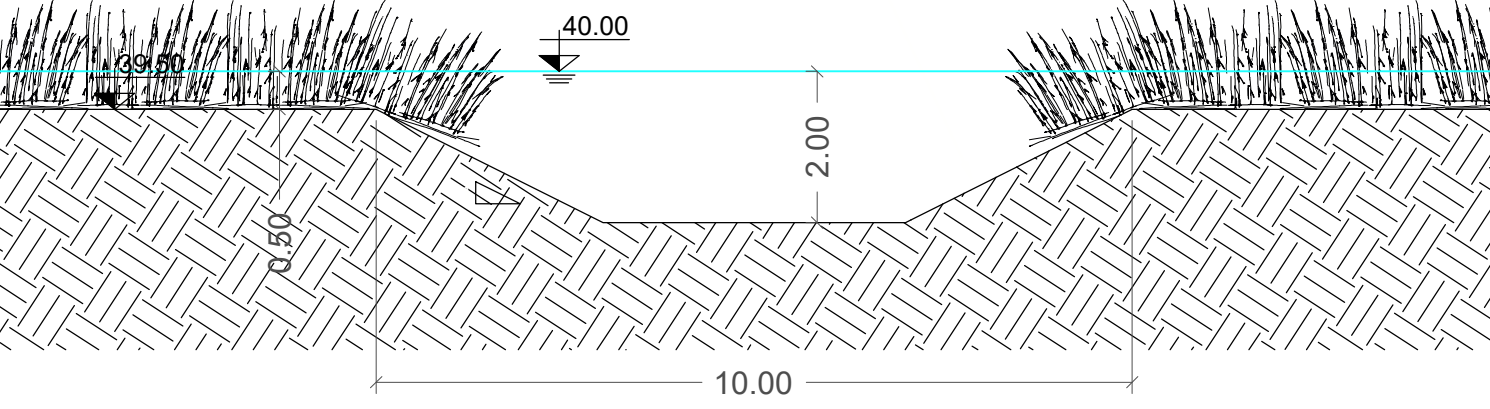


Nuclei di ceppaie posati sul fondale

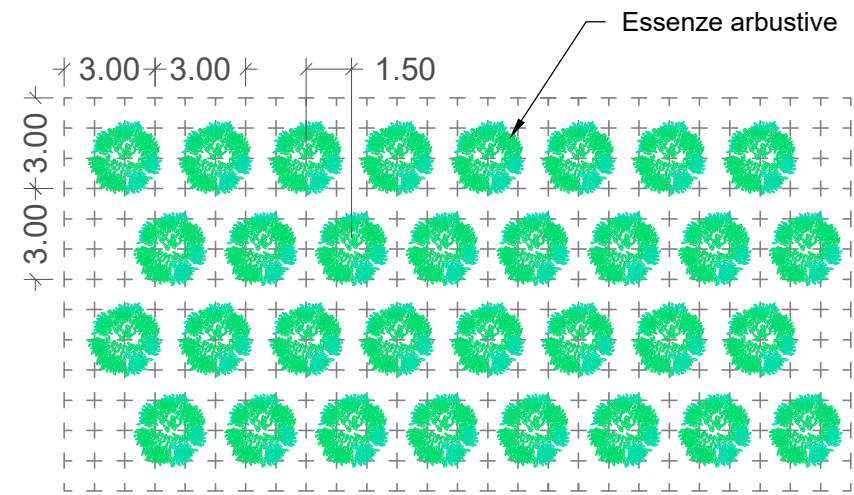
LEGENDA

- Nuove aree bagnate
- Nuovi flussi di divagazione
- Isolotti piantumati con essenze arbustive
- Posa di nuclei di ceppaie
- Posa di gruppi di isolotti galleggianti
- Piantumazione canneto

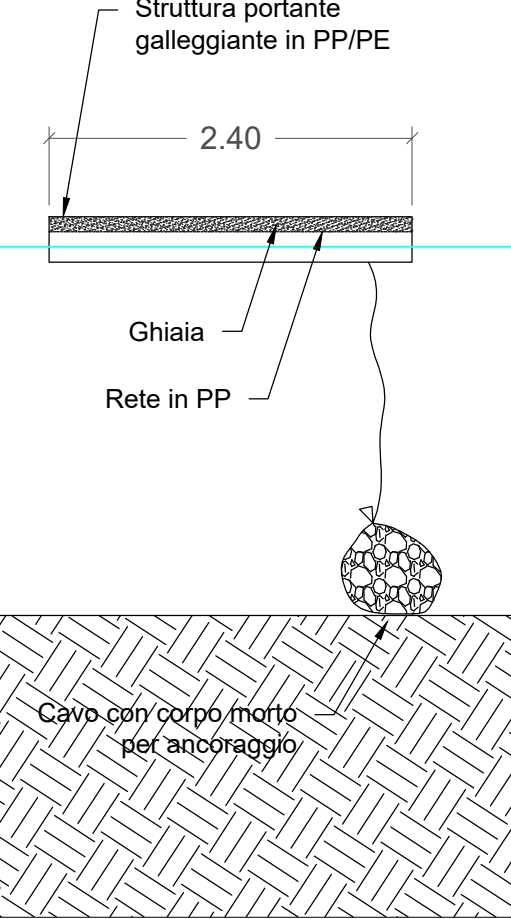
Sezione tipo canneto con chiari - Scala 1:100



Sesto d'impianto arbustivo da applicare sugli isolotti - Scala 1:250



Prospetto isola galleggiante - Scala 1:50



AGENZIA INTERREGIONALE PER IL FIUME PO – PARMA  
Strada Giuseppe Garibaldi 75, I-43121 Parma

MO-E-1357 – ADEGUAMENTO DEI MANUFATTI DI REGOLAZIONE E SFIORO DELLA CASSA DI ESPANSIONE DEL FIUME SECCHIA COMPRESIVO DELLA PREDISPOSIZIONE DELLA POSSIBILITÀ DI REGOLAZIONE IN SITUAZIONI EMERGENZIALI ANCHE PER PIENE ORDINARIE IN RELAZIONE ALLA CAPACITÀ DI DEFLUSSO DEL TRATTO ARGINATO (EX CODICE 10969) E AVVIO DELL'ADEGUAMENTO IN QUOTA E POTENZIAMENTO STRUTTURALE DEI RILEVATI ARGINALI DEL SISTEMA CASSA ESPANSIONE ESISTENTE

MO-E-1273 – LAVORI DI AMPLIAMENTO E ADEGUAMENTO DELLA CASSA DI ESPANSIONE DEL FIUME SECCHIA NEL COMUNE DI RUBIERA (RE)  
(ACCORDO DI PROGRAMMA MINISTERO – RER – PARTE A)

PROGETTO DEFINITIVO

MISURE DI MITIGAZIONE E/O COMPENSAZIONE

TAV. N° ALL(SIA).1

SCALA Varie

IL RAGGRUPPAMENTO TEMPORANEO DI PROFESSIONISTI:

CAPORUPPO MANDATARIA  
PROGETTAZIONE GENERALE – INGEGNERIA IDRAULICA E STRUTTURALE  
**DIZETA INGENIERIA**  
ING. FILVIO BERNABÈ  
ING. STEFANO ADAMI  
ING. LAURA ORLI  
ING. GIANLUIGI SEVNI  
ING. PAOLO SANNA

MANDANTE  
RAPPORTI CON ENTI TERZI – MODELLO IDROLOGICA E IDRAULICA – IDROGEOLOGIA  
**MAJONE&PARTNERS**  
ING. DONO CERINI  
ING. MARCO BELUCH  
ING. NICOLA PESSARELLI (CSP)  
ING. MICHELE FERRARI

MANDANTE  
INGEGNERIA STRUTTURALE  
**Lombardi**  
ING. MARCO G. P. BRADINI  
ING. DANIELE L. GIOMETTI

MANDANTE  
GEOLOGIA  
**EN GEO s.r.l.**  
ING. CARLO CALEFFI  
ING. FRANCESCO CERUTI

MANDANTE  
ASPETTI AMBIENTALI  
**GRATA**  
ING. MASSIMO SARTORELLI  
ING. ISMAELE BASTARDI  
DOTT. AGR. ALESSIA MANCONI  
DOTT.SSA CHIARA LUNÉ

MANDANTE  
ASPETTI PAESAGGISTICI  
**STUDIO PANDAKOVIC**  
ARCH. ANGELO DAL SASSO

CONSULENTE  
INGEGNERIA GEOTECNICA  
**colleselli**  
ING. FRANCESCO COLLESELLI  
ING. GIUSEPPE COLLESELLI

CONSULENTE  
PIANO PARTICELLARE DI ESPROPRIO  
GEOM. MARCO SOZZE

CONSULENTE  
VALUTAZIONI ARCHEOLOGICHE  
DOTT.SSA IVANA VENTURINI

PER IL R.T.P.:  
IL PROGETTISTA GENERALE  
DOTT. ING. FILVIO BERNABÈ

IL RUP:  
DOTT. ING.  
FEDERICA PELLEGRINI

DATA: LUGLIO 2019

REV.	DATA	DESCRIZIONE MODIFICA	REDATTO	CONTR.	APPR.
01	NOVEMBRE 2019	REPERIMENTO MATERIALE RILEVATI LOTTO 3			

A TERMINI DI LEGGE CI SI RISERVA LA PROPRIETÀ DEL PRESENTE ELABORATO, CHE PERTANTO NON PUO' ESSERE RIPRODOTTO E/O CEDUTO A TERZI SENZA AUTORIZZAZIONE DELLA DIZETA INGENIERIA