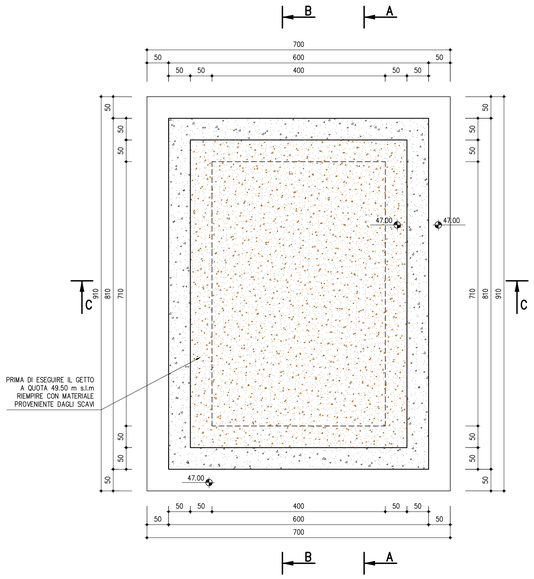

PIANTA FONDAZIONI A QUOTA 48.00 m s.l.m.
SCALA 1:50

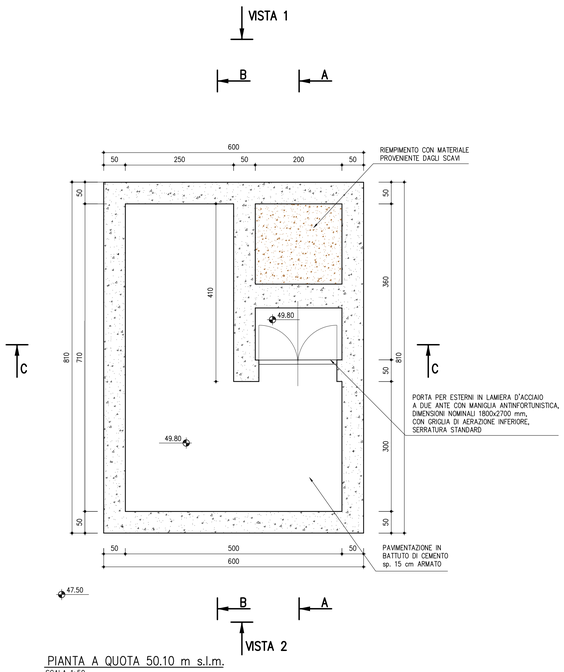

PIANTA A QUOTA 50.10 m s.l.m.
SCALA 1:50

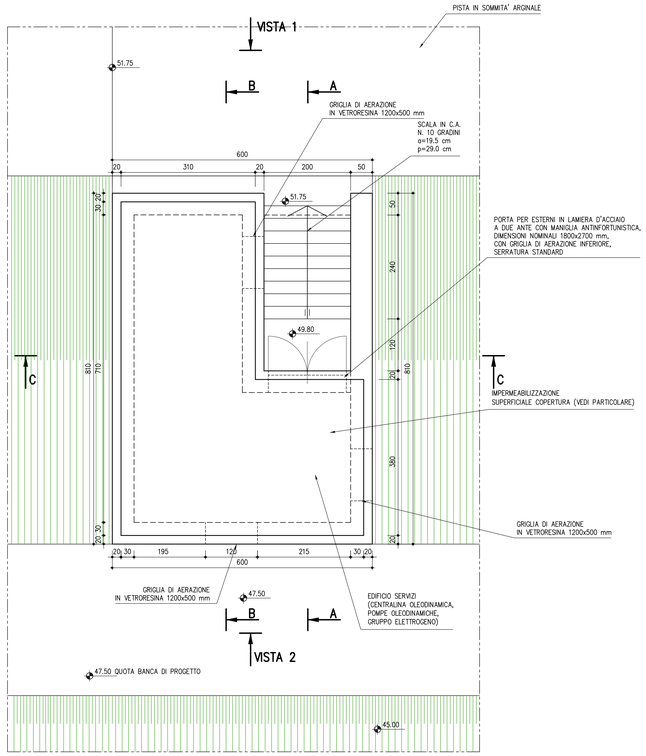

PIANTA COPERTURA
SCALA 1:50

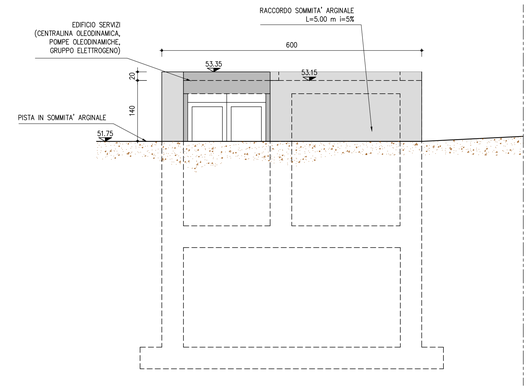

VISTA DA "1"
SCALA 1:50

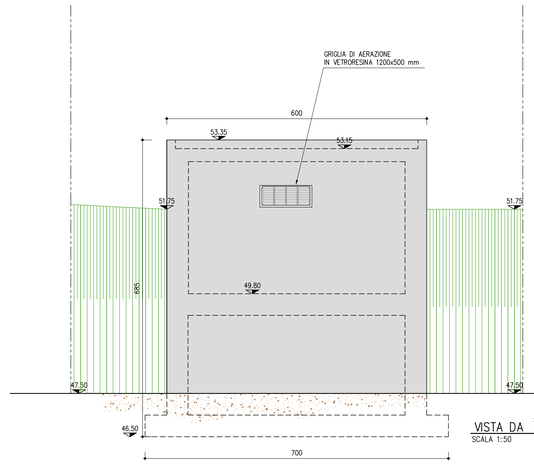

VISTA DA "2"
SCALA 1:50

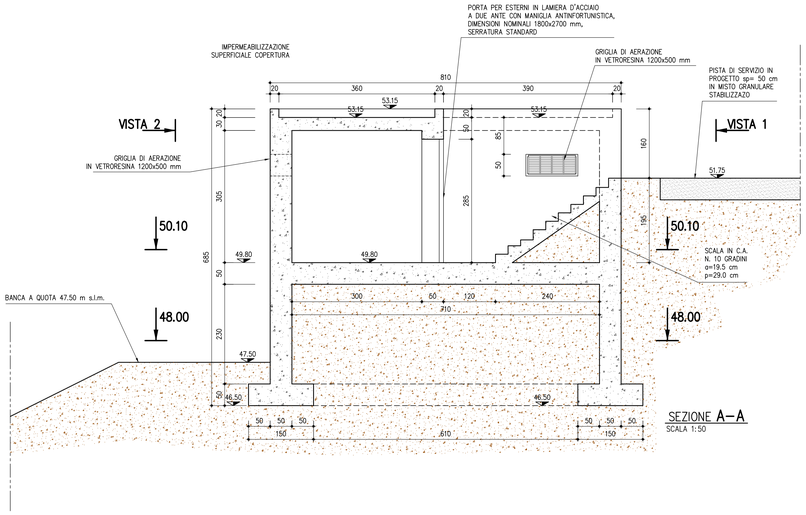

SEZIONE A–A
SCALA 1:50

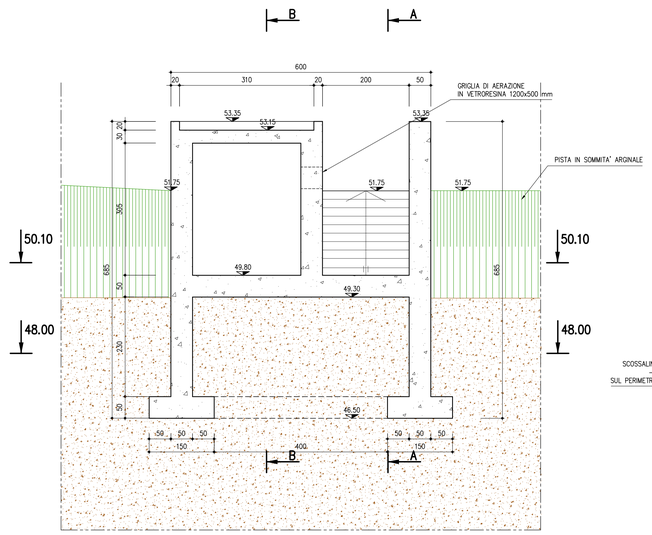

SEZIONE C–C
SCALA 1:50

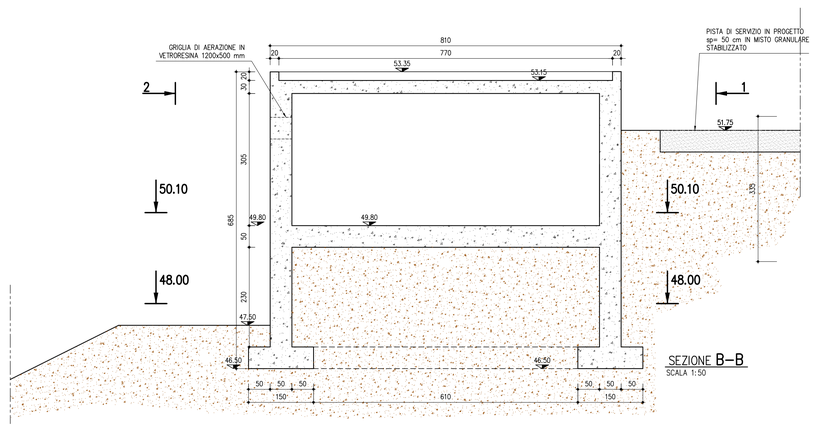

SEZIONE B–B
SCALA 1:50

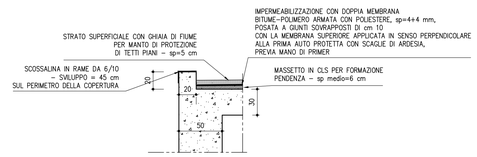

PART. IMPERMEABILIZZAZIONE
SCALA 1:25

- PER PLANIMETRIA GENERALE VEDI TAV. B.1
- PER PIANTE VEDI TAVV. B.3 E B.5
- PER SEZIONI VEDI TAVV. B.4
- PER ORGANI DI MANOVRA PARATOIE VEDI TAV. B.6
- PER EDIFICIO SERVIZI VEDI TAV. B.7
- PER PLANIMETRIA COLLEGAMENTI ELETTRICI, OLEODINAMICI, MONITORAGGIO E ILLUMINAZIONE VEDI TAV. B.8

AIPo
Agenzia Interregionale per il fiume Po

AGENZIA INTERREGIONALE PER IL FIUME PO – PARMA
Strada Giuseppe Garibaldi 75, I-43121 Parma

MO-E-1357 – ADEGUAMENTO DEI MANUFATTI DI REGOLAZIONE E SFIORO DELLA CASSA DI ESPANSIONE DEL FIUME SECCHIA COMPRENSIVO DELLA PREDISPOSIZIONE DELLA POSSIBILITÀ DI REGOLAZIONE IN SITUAZIONI EMERGENZIALI ANCHE PER PIENE ORDINARIE IN RELAZIONE ALLA CAPACITÀ DI DEFLUSSO DEL TRATTO ARGINATO (EX CODICE 10969) E AVVIO DELL'ADEGUAMENTO IN QUOTA E POTENZIAMENTO STRUTTURALE DEI RILEVATI ARGINALI DEL SISTEMA CASSA ESPANSIONE ESISTENTE

MO-E-1273 – LAVORI DI AMPLIAMENTO E ADEGUAMENTO DELLA CASSA DI ESPANSIONE DEL FIUME SECCHIA NEL COMUNE DI RUBIERA (RE) (ACCORDO DI PROGRAMMA MINISTERO – RER – PARTE A)

PROGETTO DEFINITIVO

INT. B–ADEGUAMENTO DEL MANUFATTO DI DERIVAZIONE NELL'INVASO LATERALE
EDIFICIO SERVIZI:
PIANTA, PROSPETTI E SEZIONI

TAV. N° B.7 | SCALA 1:50

IL RAGGRUPPAMENTO TEMPORANEO DI PROFESSIONISTI:

CAPOGRUPPO MANDATARIA
PROGETTAZIONE GENERALE – INGEGNERIA IDRAULICA E STRUTTURALE
DOZEN INGEGNERIA Soc. Coop.
ING. FULVIO BERNABEI
ING. STEFANO ADAMI
ING. ALESSIO ROSSI
ING. GIANLUIGI SEVINI
ING. PAOLO SAMARA

MANDANTE
RAPPORTI CON ENTI TERZI – MODELLISTICA IDROLOGICA E IDRAULICA – IDROGEOLOGIA
MAJONE&PARTNERS Srl
majone@majonepartners.it
ING. DENIS CERLINI
ING. ALESSIO MAJONE
ING. NICOLA PESSARELLI (CSP)
ING. MICHELE FERRARI

MANDANTE
INGEGNERIA STRUTTURALE
Lombardi
ING. MARCO G. P. BRADINI
ING. DANIELE L. SCHMITT

MANDANTE
GEOLOGIA
EN GEO S.r.l.
www.engeo.it
GEOL. CARLO CALIFFI
GEOL. FRANCESCO GERUTTI

MANDANTE
ASPETTI AMBIENTALI
G.R.E.A.L.A.
ING. MASSIMO SARTORELLI
DOTT. ALESSANDRO MANCONE
DOTT. AGR. ALESSIA MANCONE
DOTT.SSA CHIARA LUVNE'

MANDANTE
ASPETTI PAESAGGISTICI
STUDIO PANDAKOVIC
ARCH. ANGELO DAL SASSO

CONSULENTE
INGEGNERIA GEOTECNICA
colleselli
PROF. ING. FRANCESCO COLLESELLI
ING. GIUSEPPE COLLESELLI

CONSULENTE
PIANO PARTICOLLARE DI ESPROPRIO
GEOM. MARCO SOZZI

CONSULENTE
VALUTAZIONE ARCHEOLOGICHE
DOTT.SSA IVANA VENTURINI

PER IL R.T.P.:
IL PROGETTISTA GENERALE
DOTT. ING. FULVIO BERNABEI

IL RUP:
DOTT. ING.
FEDERICA PELLEGRINI

DATA: LUGLIO 2019

REV.	DATA	DESCRIZIONE MODIFICA	REDATTO	CONTR.	APPR.

Mod. G.P.T. - Rev.01

A TERMINI DI LEGGE CI SI RISERVA LA PROPRIETA' DEL PRESENTE ELABORATO, CHE PERTANTO NON PUO' ESSERE RIPRODOTTO E/O CEDUTO A TERZI SENZA AUTORIZZAZIONE DELLA DOZEN INGEGNERIA.