





F. F. 

COMUNE	FGGLIO	MAPPALE	TIPO OPERA	CDU			
TORNOLO	80	49	CP E DISTRIBUZIONE. CAVO AEREO E INTERRATO	?	?	?	?
TORNOLO	80	50	CP E DISTRIBUZIONE	?			
TORNOLO	80	58	LINEA INTERRATAT E-DISTRIBUZIONE	?			
TORNOLO	80	72		Aree interessate da rischi naturali - 2.Zone a rischio di dissesto	Sistema ambientale - Zone di interesse paesaggistico ambientale	Zone agricole destinate a pascolo	Zone destinate alla produzione di energie da fonti alternative
TORNOLO	80	81	PISTA. PIAZZOLA WTG1. CAVO PRODUTTORE	Sistema ambientale - Zone di interesse paesaggistico ambientale	Zone agricole destinate a pascolo	Zone agricole dissestate	Zone destinate alla produzione di energie da fonti alternative
TORNOLO	80	82	ACCESSO POD				
TORNOLO	80	84	PISTA COLLEGAMENTO WTG1 E 2. PIAZZOLA WTTG2. CAVO PRODUTTORE	Aree interessate da rischi naturali - 2.Zone dissestate	Sistema ambientale - Sottoinsieme forestale boschivo	Sistema ambientale - Zone di interesse paesaggistico ambientale	Zone agricole destinate a pascolo Zone destinate alla produzione di energie da fonti alternative
TORNOLO	80	92	PIAZZOLA WTG1. PISTA COLLEGAMENTO PIAZZOLE	Sistema ambientale - Zone di interesse paesaggistico ambientale	Zone agricole destinate a pascolo	Zone destinate alla produzione di energie da fonti alternative	
TORNOLO	80	120	UTILIZZO STRADA ESISTENTE, CAVO INTERRATO E-DISTRIBUZIONE	Sistema ambientale - Zone di interesse paesaggistico ambientale	Zone agricole destinate a pascolo	Zone destinate alla produzione di energie da fonti alternative	
TORNOLO	80	122	UTILIZZO STRADA ESISTENTE	Sistema ambientale - Zone di interesse paesaggistico ambientale	Zone agricole destinate a pascolo	Zone destinate alla produzione di energie da fonti alternative	
TORNOLO	80	123	UTILIZZO STRADA ESISTENTE. CAVO AEREO E DISTRIBUZIONE-CAVO INTERRATO E DISTRIBUZIONE				
TORNOLO	80	124	LINEA AEREA E-DISTRIBUZIONE	Aree di tutela - Fasce di rispetto dalle linee elettriche	Sistema ambientale - Salvaguardia delle risorse idriche	Sistema ambientale - Zone di interesse paesaggistico ambientale	Zone agricole destinate a pascolo Zone destinate alla produzione di energie da fonti alternative
TORNOLO	80	125	UTILIZZO STRADA ESISTENTE				
TORNOLO	80	129	ALLARGAMENTO STRADA. CAVO INTERRATO E-DISTRIBUZIONE				
TORNOLO	80	130	ALLARGAMENTO STRADA. CAVO INTERRATO E-DISTRIBUZIONE				
TORNOLO	80	137	ALLARGAMENTO STRADA - CAVO AEREO TERNA				
TORNOLO	80	138	CP E DISTRIBUZIONE. AMPLIAMENTO STRADA ESISTENTE. CAVO AEREO TERNA				
TORNOLO	80	154	UTILIZZO STRADA ESISTENTE				
TORNOLO	80	159	CAVO MT INTERRATO E AEREO				
TORNOLO	80	163	ALLARGAMENTO STRADA. CAVO INTERRATO E-DISTRIBUZIONE				
TORNOLO	80	165	UTILIZZO STRADA ESISTENTE				
TORNOLO	80	167	LINEA AEREA E-DISTRIBUZIONE				
ALBARETO	56	1	UTILIZZO STRADA ESISTENTE				
ALBARETO	56	2	UTILIZZO STRADA ESISTENTE				
ALBARETO	56	3	LINEA AEREA E-DISTRIBUZIONE				
ALBARETO	56	4	LINEA AEREA E-DISTRIBUZIONE				
ALBARETO	56	7	LINEA AEREA E-DISTRIBUZIONE				
ALBARETO	56	8	LINEA AEREA E-DISTRIBUZIONE				
ALBARETO	56	11	LINEA AEREA E-DISTRIBUZIONE				

REGIONE EMILIA ROMAGNA		PROVINCIA DI PARMA		
				
COMUNE DI TORNOLO				
				
<div>PROGETTO PARCO EOLICO</div> <div>"MONTE FOPPO"</div> <div>in località Monte Foppo</div> <div>POTENZA COMPLESSIVA 4 MW</div>				
FASE PROGETTO		PROGETTO DEFINITIVO		
PROPONENTE		GEA Energie Srl		
		PI e CF: 07746350961 Corso Sempione 33, 20145 Milano (MI)		
PROGETTISTA		Dott. Ing. Flavio Friburgo - Ordine degli ingegneri di Genova n. 9611 A 16038 S. Margherita Ligure (GE) C.so Matteotti 7/5 e.mail: flavio.friburgo@ingpec.eu - tel/fax: 0185283918		
ELABORATO	TITOLO		DATI GENERALI	
TOR-08 fg2	Elenco articoli dei piani comunali toccati		ESEGUITO	F.R.
			VERIFICATO	A.E.
			FIRMATO	F.F.
			SCALA	#####
REVISIONI	DATA	MOTIVAZIONE	CONTR.	FIRMA
01	Maggio 2020	1° emissione	F.F.	
02	Ottobre 2020	1° revisione	F.F.	
03				
04				
05				