

TITOLO: Legge n°205/2017 art.1 comma 518. Primo Stralcio del Piano Nazionale degli interventi nel settore idrico – sezione "invasi"



**REALIZZAZIONE DI UNA CASSA DI ESPANSIONE PER
LAMINAZIONE DELLE PIENE E ACCUMULO IDRICO A
SCOPO IRRIGUO CAVO BONDENO IN COMUNE DI
NOVELLARA (RE) - CODICE 518/5**

| | | | |
|----------|-------------------------|--------------------|---|
| Importo: | €. 10.000.000,00 | Ente Finanziatore: | Ministero delle Infrastrutture e dei Trasporti |
|----------|-------------------------|--------------------|---|

| Tipologia Progetto | | | | Riferimento Legislativo | Comune |
|--------------------|------------|-----------|-------------|---|----------------|
| Fattibilità | Definitivo | Esecutivo | Contabilità | Legge n.205/2017 e Legge n. 145/2018 | NOVELLARA (RE) |
| | X | | | | |

ALLEGATI:


| | |
|--|----------------------------------|
| Allegato n. 4 | Titolo: ELABORATI GRAFICI |
| <div style="display: flex; justify-content: space-between;"> <div> <p>Geom. Andrea Autunni</p> <p>Geom. Stefano Bernardi</p> <p>Geom. Roberto Altissimi</p> </div> <div> <p>Dott. Ing. Elena Mocchi</p> <p>Dott. Agr. Aronne Ruffini</p> <p>Dott. Agr. Donatella</p> </div> </div> | |


| | | |
|-------------|--|---|
| Tavola: | Oggetto: | Geom. Riccardo Nicolini Dott. Ing. Preti Valentina P.I. Mauro Bigliardi Dott. Agr. Baricca Matteo P.I. Guido Ruini Dott. Geol. Alessandro Fontanesi P.I. Roberto Pinotti |
| .2.8 | CASSA DI ESPANSIONE Rilievo piano altimetrico | Il Responsabile del Procedimento Dott. Ing. Pietro Tosi   |

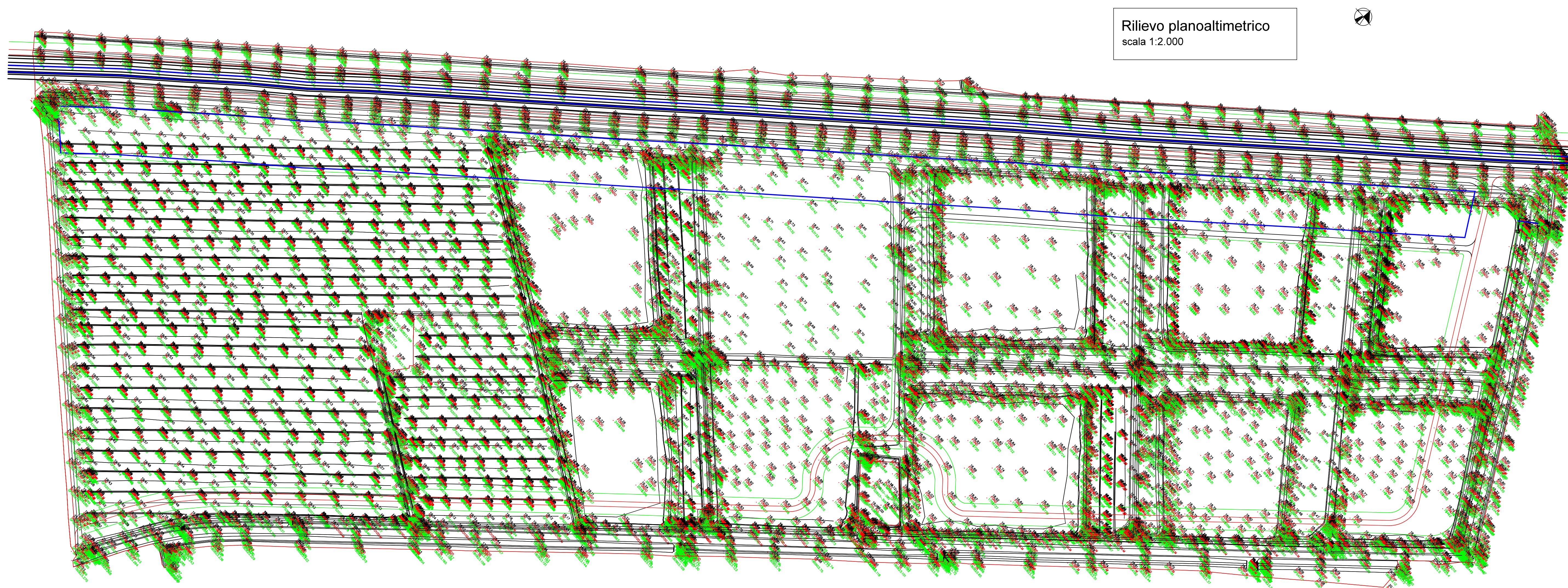
Scala: **1:2.000**

| | | | |
|------------------------------------|--------------------------------------|---------------------------------------|-------------|
| Area Progettazione: SLPP | Codice Progetto: 105/18/00 | Codice CUP: G33H18000060001 | Codice CIG: |
|------------------------------------|--------------------------------------|---------------------------------------|-------------|

| Redatto: | Verificato: | Nome File: | Note: |
|----------|-------------|------------|-------|
| | | | |
| | | | |
| | | | |

| | | | |
|---------------------------------|-------------------|----------------------------|---|
| Data Progetto Originale: | 16-12-2019 | Data Aggiornamento: |  |
|---------------------------------|-------------------|----------------------------|---|

| | | | |
|----------------------|-----------------------|------------------|---|
| UNI EN ISO 9001:2015 | UNI EN ISO 14001:2015 | OHSAS 18001:2007 |  |
|----------------------|-----------------------|------------------|---|



Rilievo planoaltimetrico
scala 1:2.000

