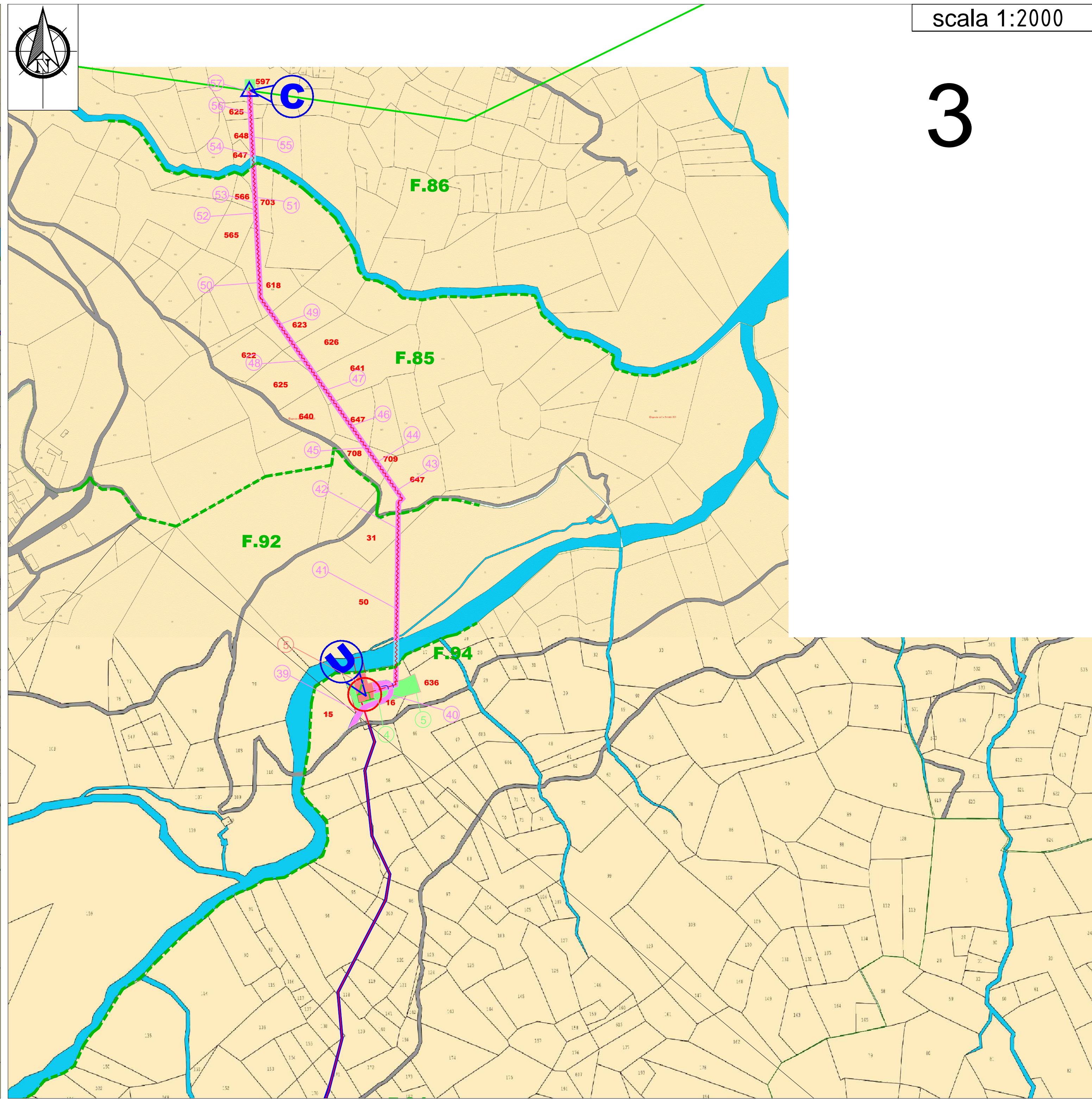
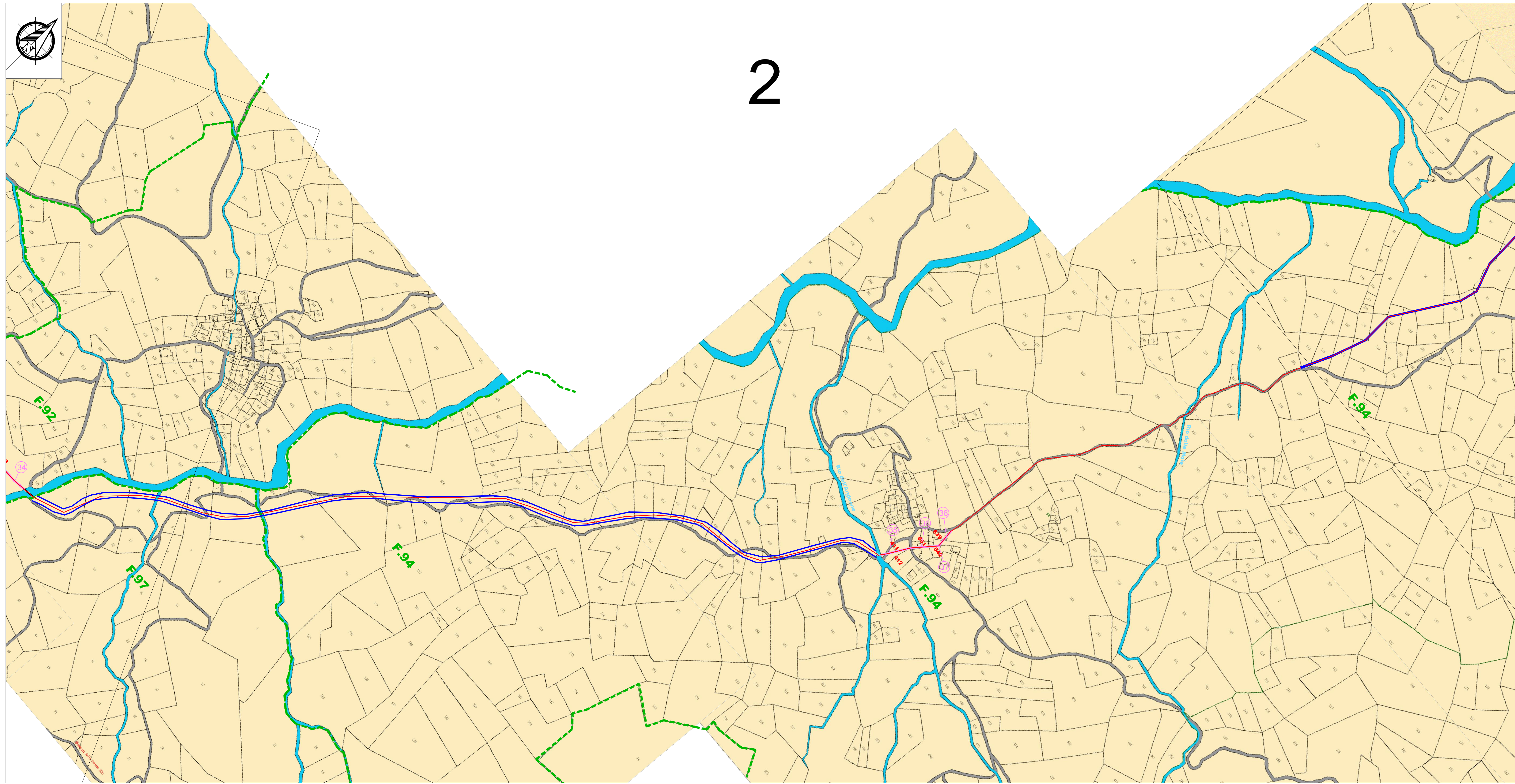
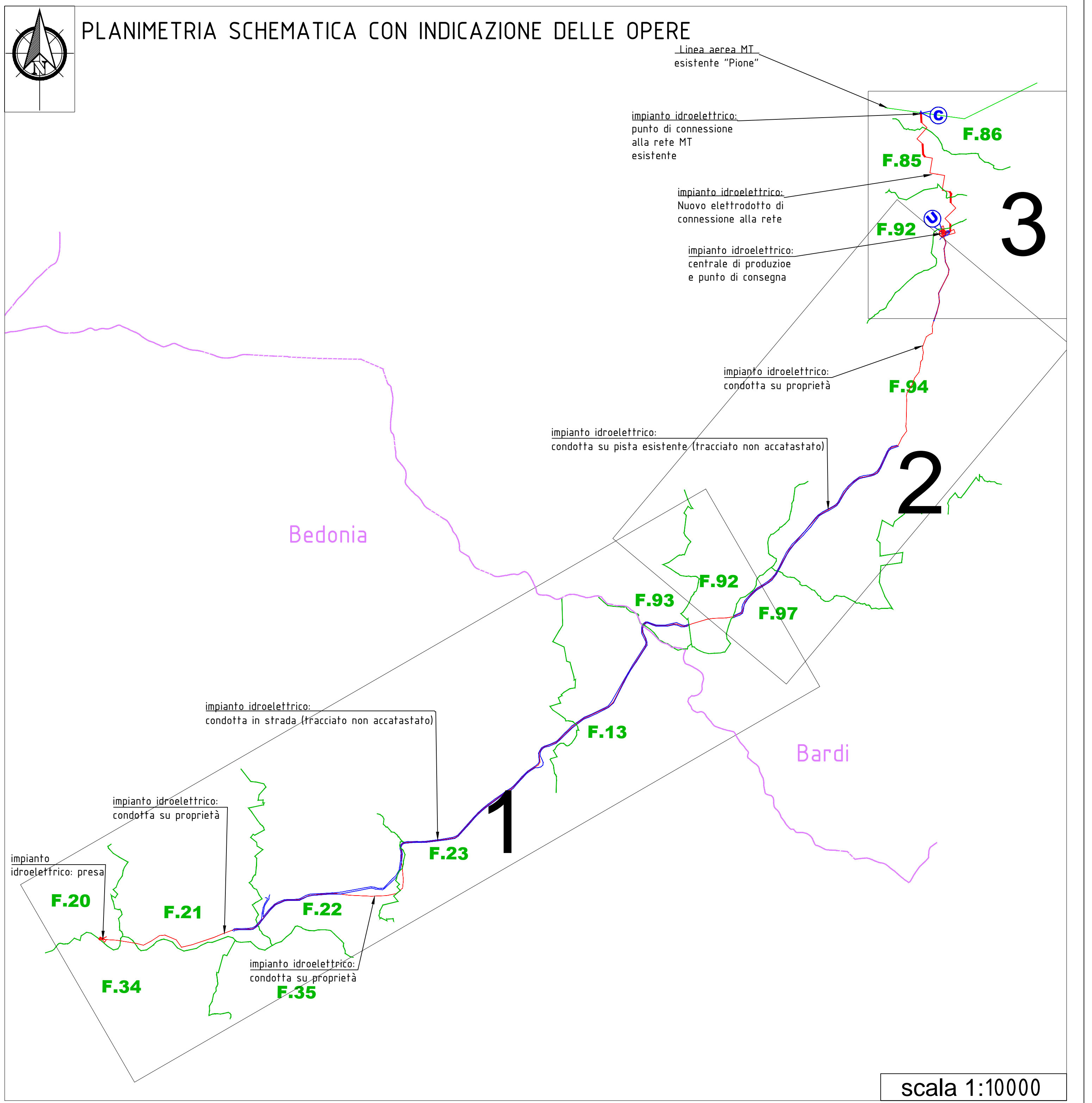


Estratti catastali Servizio di Consultazione Web Map Service WMS Agenzia delle Entrate, licenza CC BY 4.0. Data consultazione servizio 20.01.2021



**LEGENDA opere di impianto e connessione alla rete**

- Opera di presa
- Centrale di produzione
- Condotta forzata
- Cabina MT di consegna in progetto (indicazione puntuale)
- Linea MT in cavo aereo in progetto
- Linea MT in cavo interrato in progetto
- Punto di consegna dell'energia prodotta
- Punto di connessione alla rete ENEL esistente (Linea MT "Pione")
- Linea MT in cavo aereo esistente
- Allacciamento alla rete MT ENEL esistente

**Altri simboli**

- tracciati strade piste esistenti non accatastati
- Limite amministrativo

**LEGENDA Piano Particellare di esproprio**

- Aree oggetto di Occupazione Preordinata all'Esproprio
- Aree oggetto di Occupazione Preordinata all'Asservimento
- Aree oggetto di Occupazione Temporanea per Aree di Cantiere
- Aree demaniali interessate dalle opere in progetto
- Aree oggetto di Occupazione Preordinata all'Esproprio
- Aree oggetto di Occupazione Temporanea per Aree di Cantiere
- Aree oggetto di Occupazione Preordinata all'Asservimento
- Limite foglio catastale
- F.92 ID foglio catastale
- 636 ID particella catastale oggetto di diritto

**IMPIANTO IDROELETTRICO SANTA GIUSTINA**  
Comuni di Bedonia e Bardi  
Provincia di Parma

Oggetto:  
Domanda di Autorizzazione Unica e Valutazione di Impatto Ambientale per la costruzione e l'esercizio di impianto per la produzione di energia elettrica da fonti rinnovabili

Concedente:  
Valle dei Mulini S.r.l.

Documentazione di progetto:  
**Planimetria Catastale**

Scale:  
**INDICATE**

REVISIONE	PRESENTAZIONE	REVISIONE 1	REVISIONE 2
COMPLESSIVA	PRELIMINARE	DEFINITIVA	DEFINITIVA
Redazione	Gen 2021	Gen 2021	Gen 2021
Verifica	Gen 2021	Gen 2021	Gen 2021
Controllo	Gen 2021	Gen 2021	Gen 2021

Firma e timbro del professionista responsabile: