




VISTA 1 - STATO DI FATTO ANTE OPERAM DI RIMODELLAZIONE PLANOALTIMETRICA



VISTA 2 - STATO DI FATTO POST OPERAM DI RIMODELLAZIONE PLANOALTIMETRICA

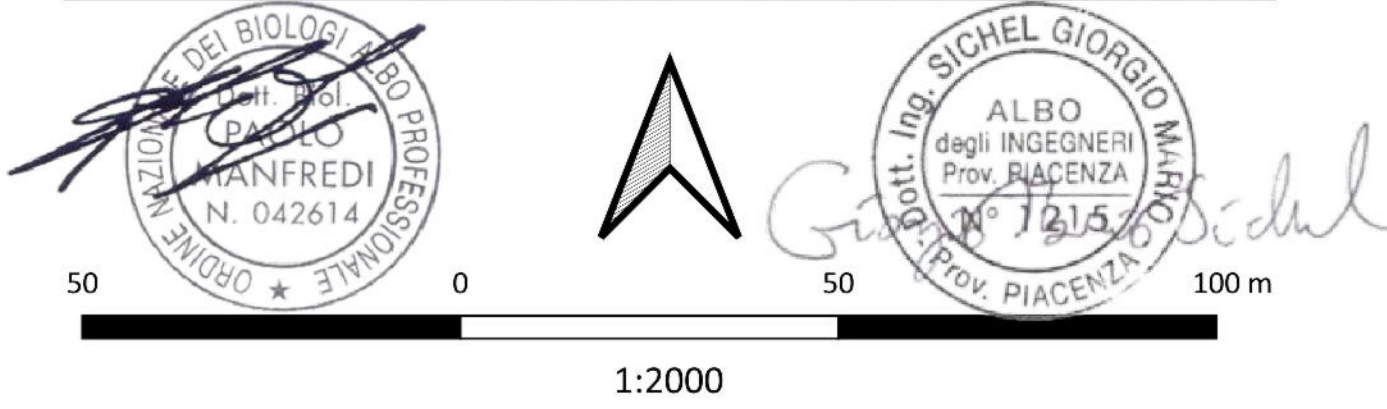
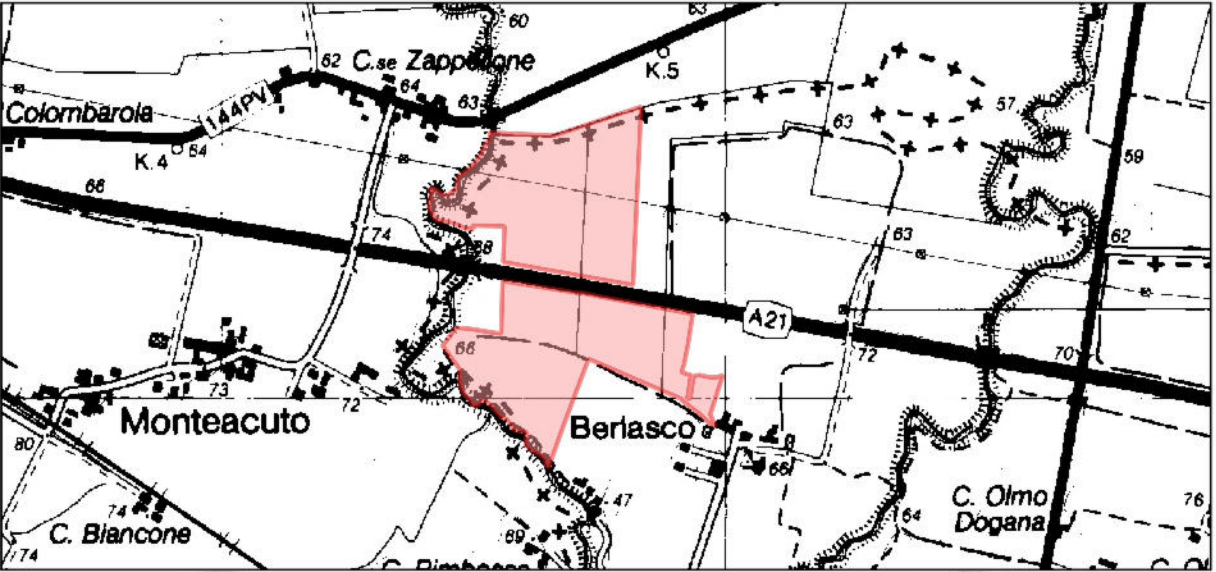
Comune di Castel San Giovanni
Provincia di Piacenza

ATTIVITÀ DI MIGLIORAMENTO AGRONOMICO
MEDIANTE RICOSTITUZIONE DEL SUOLO
DI UN'AREA SITUATA IN LOCALITÀ BERLASCO

Committente:
MCM Ecosistemi srl
Località Faggiola, Gariga di Podenzano (PC)

Tav. 09: Piano quotato – stato di fatto e stato di progetto

Marzo 2022



 MCM ECOSISTEMI SRL - Località Faggiola, Gariga di Podenzano (PC)
dott. biol. Paolo Manfredi
dott. ing. Giorgio Mario Sichel

LEGENDA

 Aree oggetto di intervento

 Confine comunale

Curve di livello elaborate sul Modello digitale del terreno - 20 metri del PCN

WMS delle Ortofoto CGR2018 RGB Ortofoto 30 cm. © 2018 Compagnia Generale Riprese Aeree