

IMPIANTO DI PRODUZIONE
BIOMETANO AVANZATO IN
FORMA GASSOSA (CNG)
MEDIANTE BIODIGESTIONE
ANAEROBICA DI RIFIUTI
ORGANICI, CON RECUPERO CO2 E
FERTILIZZANTE, DA REALIZZARE
NEL TERRITORIO DEL COMUNE DI
OSTELLATO (FE) IN AREA
INDIVIDUATA AL FOGLIO 59
PARTICELLA 97 DI COMPLESSIVI
MQ 34.049



REGIONE
EMILIA ROMAGNA

PROVINCIA
DI FERRARA

COMUNE DI
OSTELLATO

r_emiro.Giunta - Prot. 18/07/2022.0638570.5

ELENCO DOCUMENTI

PROGETTO DEFINITIVO

PROPONENTE: ADRIAMET s.r.l.

PROGETTAZIONE DEFINITIVA:

STAMNOS MOBILITY® s.r.l.

DICIEMBRE LEGA S.L.U.



DOC.

00


Aprile 2021

Rev. 01 - 2022

Rev.

Rev.

Rev.

 STAMNOS[®] MOBILITY	Progetto DEFINITIVO		Doc. No.: STMB-02-20_00-ElencoDoc
	Elenco documenti e change log		Issue: 1
			12/07/2022
		Rev.:1	Pagina: 1 di 6


Progetto DEFINITIVO

Elenco documenti e change log

Impianto di Produzione di Biometano Avanzato in Forma Gassosa (CNG) mediante Biodigestione Anaerobica di Rifiuti Organici, con Recupero Di Fertilizzante Europeo CMC5 e CO₂ liquefatta. Da realizzare nel territorio del Comune di Ostellato (FE), Area Foglio 59, p.lla 97, per complessivi mq 34.049,00.


Proponente:	ADRIAMET s.r.l.
Dettagli Sito:	
Località	OSTELLATO (FE)
Particelle interessate	97
Coordinate geografiche	N 44° 44' 34.0" E 12° 2' 27. 5"
Estensione	34.049 mq
Redatto:	Ing. Fausto Pantano
Revisionato ed Approvato da:	Ing. Fausto Pantano



	Progetto DEFINITIVO		Doc. No.: STMB-02-20_00-ElencoDoc
	Elenco documenti e change log		Issue: 1
			12/07/2022
		Rev.:1	Pagina: 2 di 6

SOMMARIO

Sommario	2
1 Identificazione del sito	3
2 Elenco documenti	4
3 change log	6


 STAMNOS[®] MOBILITY	Progetto DEFINITIVO		Doc. No.: STMB-02-20_00-ElencoDoc
	Elenco documenti e change log		Issue: 1
			12/07/2022
		Rev.:1	Pagina: 3 di 6

1 IDENTIFICAZIONE DEL SITO


Ragione sociale:	ADRIAMET s.r.l.
P.IVA:	02063550384
Iscrizione CCIAA	FE-222757
Rappresentante dell'impresa:	Luca Acquaroli
Sede Legale:	Corso Porta Reno 115 – 44121 FERRARA
Telefono:	3487102735
PEC:	adriametsrl@legalmail.it
Insedimento produttivo:	Comune di Ferrara - Area SI.PRO.
Codice ATECO	35.21.00 - Produzione di Gas
Attività specifica dell'azienda:	Produzione di Biometano attraverso la valorizzazione della Frazione Organica dei Rifiuti Solidi Urbani da raccolta differenziata (FORSU)
Zona di insediamento:	Sup. totale area interessata: 34.049 mq
Giorni lavorativi previsti annui:	365

2 ELENCO DOCUMENTI

Nr. DOC	DESCRIZIONE	REVISIONE
0	Elenco documenti e change log	1.0
1	Relazione Generale tecnico illustrativa	1.0
2	Relazione Geologica	1.0
3	Relazione Impiantistica e di processo	1.0
4	Relazione Gestione acque reflue, meteoriche e di processo	1.0
5	Relazione tecnico-gestionale dei rifiuti	1.0
6	Studio di Impatto Ambientale (SIA)	1.0
7	Sintesi non Tecnica	1.0
8	Studio di diffusione emissioni odorigene in atmosfera	1.0
9	Relazione trattamento digestato solido in essiccazione/pelletizzazione	1.0
10	Studio fonometrico previsionale	1.0
11	Relazione Prevenzione incendi	1.0
12	Dismissione e ripristino stato dei luoghi	1.0
13	Quadro Tecnico Economico (QTE)	1.0
14	Piano preliminare di utilizzo delle terre e rocce da scavo	1.0
15	Relazione Prime indicazioni e disposizioni per stesura Piani di sicurezza	1.0
16	Tavola Inquadramento urbanistico F.S.	1.0
17	Tavola Planimetrico - Area di intervento 1:200	1.0
18	Tavola Planimetrico - Area funzionali impianto 1:500	1.0
19	Tavola Planivolumetrico - verifica rispetto indici urbanistici 1:200	1.0
20	Tavola bilancio di massa F.S.	1.0
21	Doc Fotografica ante intervento F.S.	1.0
22	Tavola Viste e profili 1 con profili terreno ante e post intervento 1:200	1.0
23	Tavola Viste e profili 2 con profili terreno ante e post intervento 1:200	1.0
24	Tavola ubicazione punti di emissione in atmosfera 1:500	1.0
25	Tavola materie prime (chemicals) 1:500	1.0
26	Tavola stoccaggi rifiuti e codici CER interessati 1:500	1.0
27	Tavola acque in ingresso e superfici permeabili 1:500	1.0
28	Tavola progetto cabina immissione e prelievo gas F.S.	1.0
29	Tavola dettagli strutture dedicate 1 1:200	1.0
30	Tavola dettagli strutture dedicate 2 1:200	1.0
31	Tavola Distanze e viabilità 1:200	1.0
32	Rendering contestualizzato F.S.	1.0
33	Tavola Prevenzione incendi 1:500	1.0
34	Tavola Mitigazioni ambientali F.S.	1.0
35	Piano di monitoraggio delle emissioni odorigene	1.0
36	Consorzio di Bonifica - Relazione Invarianza idraulica	1.0
37	Consorzio di Bonifica - Tavola Polizia idraulica	1.0
38	SUAP-Distanze dai confini	1.0

	Progetto DEFINITIVO		Doc. No.: STMB-02-20_00-ElencoDoc
	Elenco documenti e change log		Issue: 1
			12/07/2022
		Rev.:1	Pagina: 5 di 6

39	SUAP-Distanze dagli edifici	1.0
40	Valutazione rischio esplosione 12.7.2022	1.0
41	Valutazione rischio incendio ed esplosione impianto di upgrading	1.0
42	Planimetria illustrativa area circostante f.pdf	1.0
43	Planimetria integrazioni prevenzione incendi OSTELLATO 12.07.22_f.pdf	1.0

 STAMNOS MOBILITY	Progetto DEFINITIVO		Doc. No.: STMB-02-20_00-ElencoDoc
	Elenco documenti e change log		Issue: 1
			12/07/2022
		Rev.:1	Pagina: 6 di 6

3 CHANGE LOG

- fine Relazione -