













LEGENDA

-  Planimetria catastale
-  Limiti PIAE
-  Limite autorizzazione
-  Confine area di approfondimento
-  Confine comunale
-  Grotte
-  Gallerie a quota 140 m
-  Gallerie a quota 160 m
-  Gallerie a quota 200 m
-  Gallerie a quota 220 m
-  Isoipse equidistanza 10 m
-  Isoipse equidistanza 1 m

Planimetria elaborata a partire dal rilievo plano-altimetrico del
Novembre 2021 fornito da Saint_Gobain PPC Italia S.p.A.



SAINT-GOBAIN Italia S.p.A.
Via Giovanni Bensi, 8
20152 Milano

PROGETTO

PROGETTO
PER IL PROSEGUIMENTO DELLA COLTIVAZIONE DELLA
CAVA DI MONTE TONDO

AUTORIZZATA CON LA DELIBERAZIONE MOTIVATA DELLA
UNIONE DELLA ROMAGNA FAENTINA prot.n.59321 del 05/10/2017

(ai sensi della L.R. 18/07/1991 n.17 - Disciplina della attività estrattive)

TAV.	TITOLO:
C	STATO DI FINE COLTIVAZIONE

Contenuto	
- Planimetria	

SCALA: 1:1.000	DATA: LUGLIO 2022
----------------	-------------------

		Ing. Antonello Fanti Iscritto all'Ordine degli Ingegneri della Provincia di Chieti n. 847	SAINT-GOBAIN Italia S.p.a.
		Documento firmato digitalmente	

Nome file:	SG42.2022.07.ET_TAVC
------------	----------------------

Ing. Antonello Fanti
www.studiofanti.com