CONSORZIO
DI BONIFICA
DELLA ROMAGNA

cf: 92071350398
Fax: 0544/249888
email: protocollo@bonificaromagna.it
pec: bonificaromagna@legalmail.it
www.bonificaromagna.it

Finanziato dall'Unione europea
NextGenerationEU

Mims
Ministero delle infrastrutture
e della mobilità sostenibili

Piano Nazionale per la Ripresa e Resilienza
M2C4 - I4.1
"Investimenti in infrastrutture idriche primarie per la sicurezza dell'approvvigionamento idrico"

RECUPERO DI BACINI DI EX CAVA IN DESTRA IDRAULICA DEL FIUME MARECCHIA, CON FUNZIONE DI STOCCAGGIO PER SOCCORSO E DISTRIBUZIONE IRRIGUA SULLA BASSA VALMARECCHIA, LAMINAZIONE DELLE PIENE ED USO AMBIENTALE

Codice Intervento: PNRR-M2C4-I4.1-A1-3

PROGETTO DEFINITIVO

Importo progetto € 15.000.000,00

C.U.P. I61B20001260001

B.4.11	PLANIMETRIA CONDOTTA DI PROGETTO 11	Scala 1:500

RESPONSABILE DEL PROCEDIMENTO
Ing. Andrea Cicchetti

PROGETTISTA GENERALE DELL'OPERA
Ing. Alberto Vanni

CONSULENZA SPECIALISTICA
OPERE IDRAULICHE
Ing. Marco Donati

PROGETTISTA DELLE OPERE
ELETTROMECCANICHE
Ing. Marco Timoncini

Codice Progetto	Revisioni	Descrizione	data
T1RN – 01/2022	0	Emissione per progetto definitivo	15/09/2022

PIANTA CHIAVE

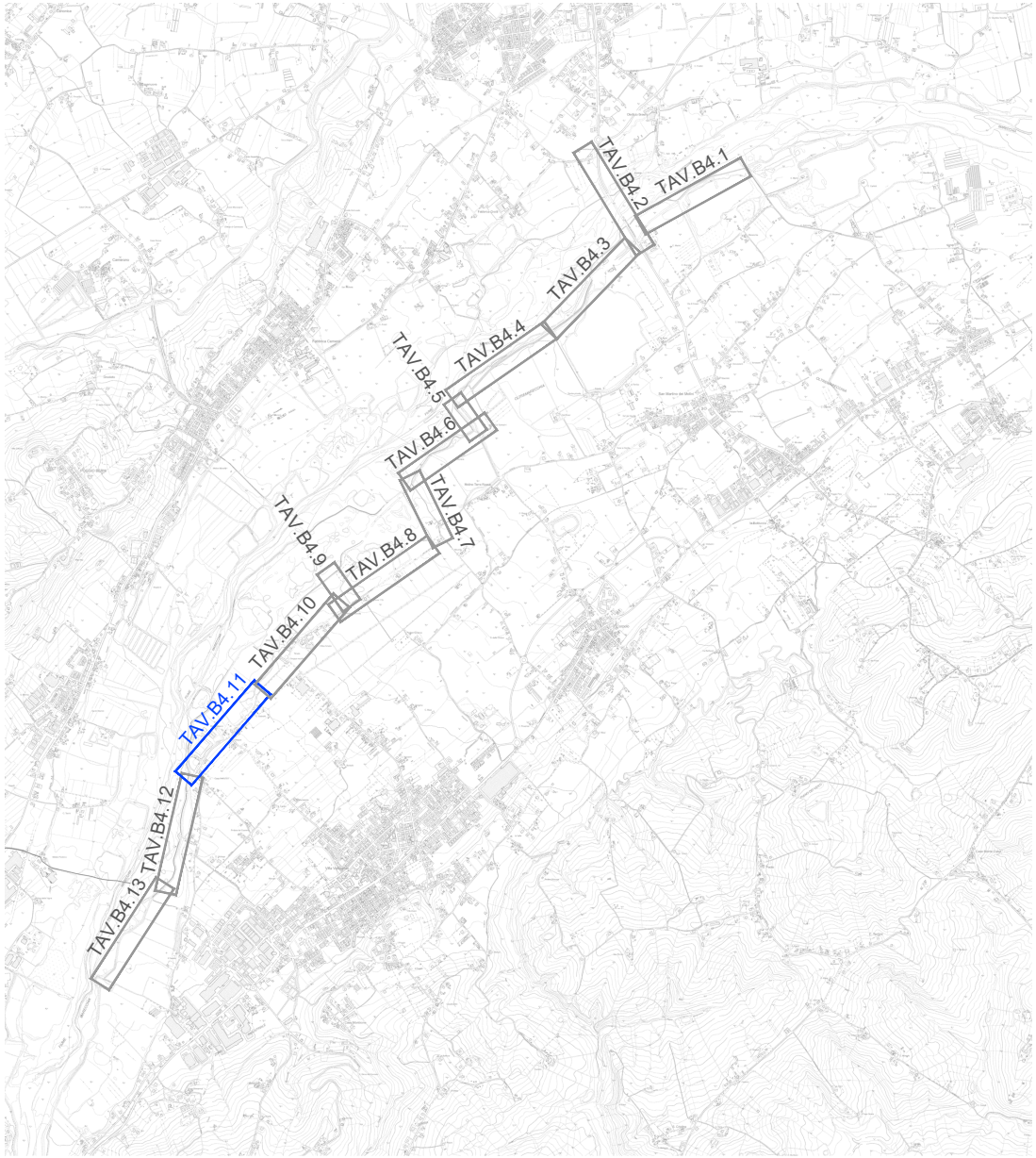
TAV.B4.1
TAV.B4.2
TAV.B4.3
TAV.B4.4
TAV.B4.5
TAV.B4.6
TAV.B4.7
TAV.B4.8
TAV.B4.9
TAV.B4.10
TAV.B4.11
TAV.B4.12
TAV.B4.13

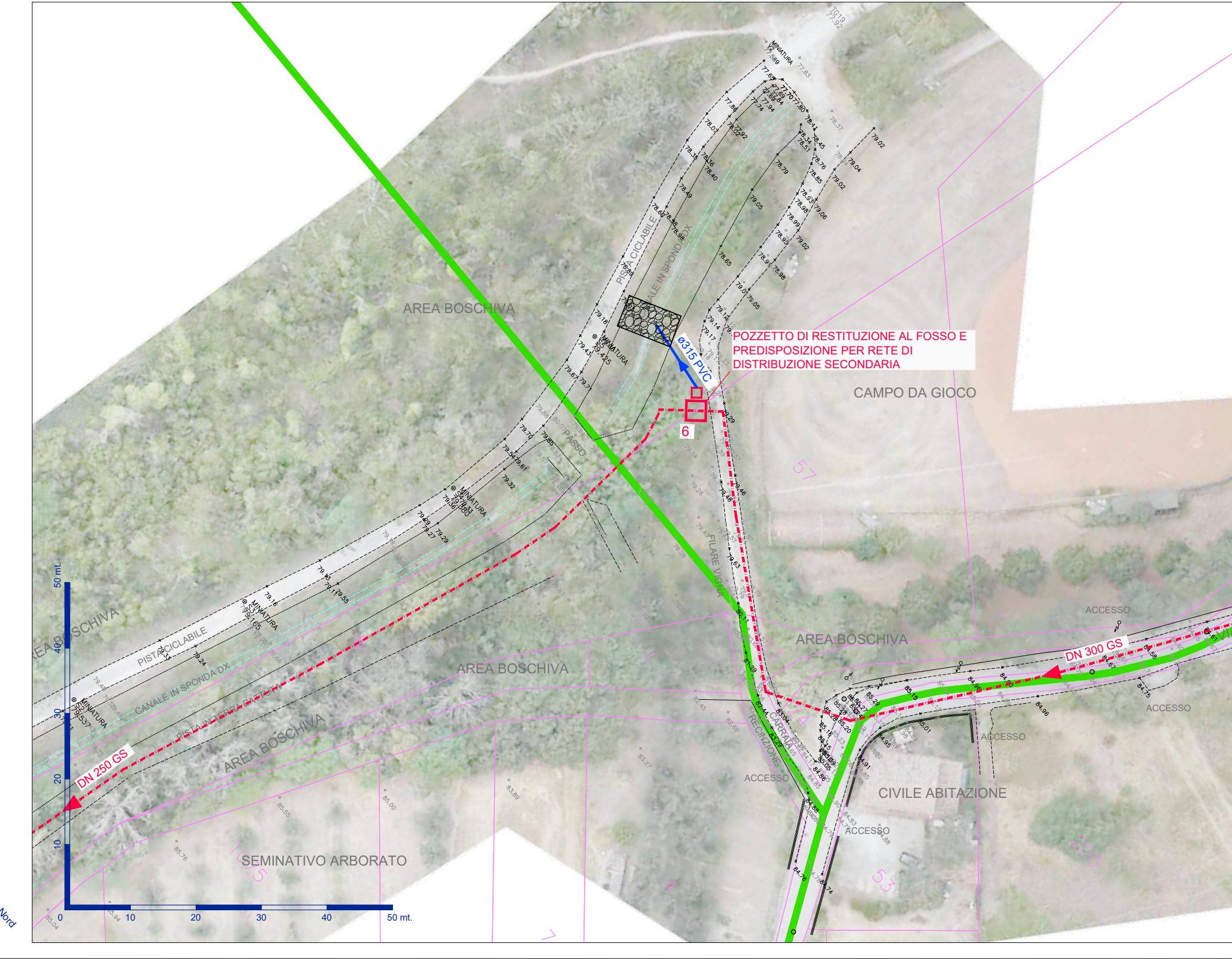
AREA BOSCHIVA
PISTA CICLABILE
CANALE IN SPONDA DX
MINIATURA
ø315 PVC
POZZETTO DI RESTITUZIONE AL FOSSO E PREDISPOSIZIONE PER RETE DI DISTRIBUZIONE SECONDARIA
6
CAMPO DA GIOCO
57
PASSO
FILARE VIGNA
AREA BOSCHIVA
ACCESSO
DN 300 GS
ACCESSO
ACCESSO
AREA BOSCHIVA
RECINZIONE
CARRAIA
ACCESSO
CIVILE ABITAZIONE
ACCESSO
53
EA BOSCHIVA
PISTA CICLABILE
CANALE IN SPONDA DX
PISTA IN TERRA BATTUTA
AREA BOSCHIVA
DN 250 GS
SEMINATIVO ARBORATO
50 mt.
40
30
20
10
0
10
20
30
40
50 mt.
Nord

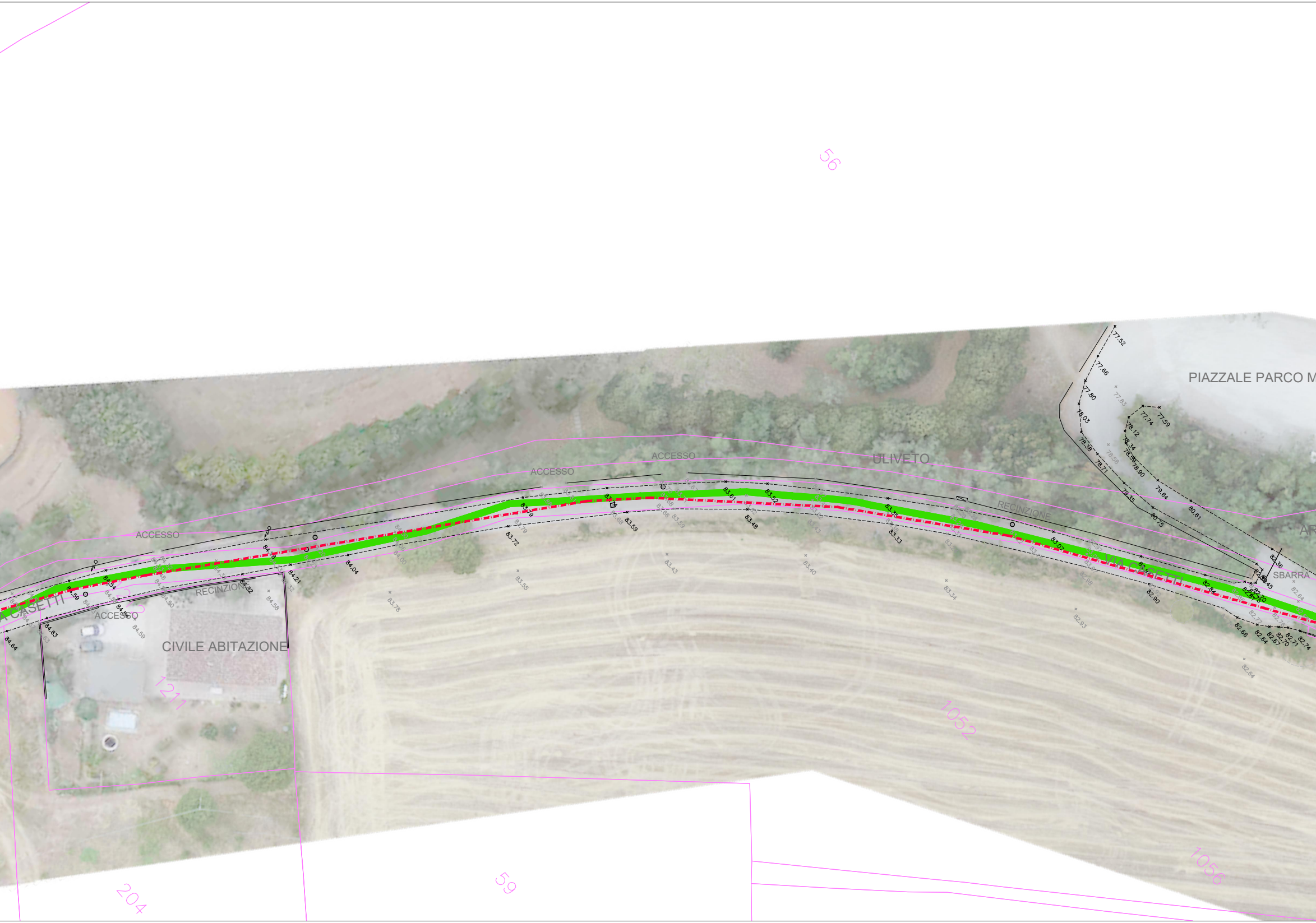
56
PIAZZALE PARCO M
ULIVETO
ACCESSO
ACCESSO
ACCESSO
RECINZIONE
VIA CASETTI
SBARRA
AR
A CASETTI
RECINZIONE
ACCESSO
CIVILE ABITAZIONE
1211
1052
1056
59
204
77.52
77.66
77.80
78.03
78.36
78.71
79.35
77.74
77.59
78.12
78.34
78.90
79.64
80.75
80.61
82.36
83.61
83.52
83.35
83.33
83.48
83.59
83.72
83.79
83.55
83.43
83.40
83.34
83.78
84.04
84.21
84.32
84.48
84.58
84.59
84.63
84.64
83.07
82.90
82.93
82.84
82.64
82.66
82.67
82.70
82.71
82.74

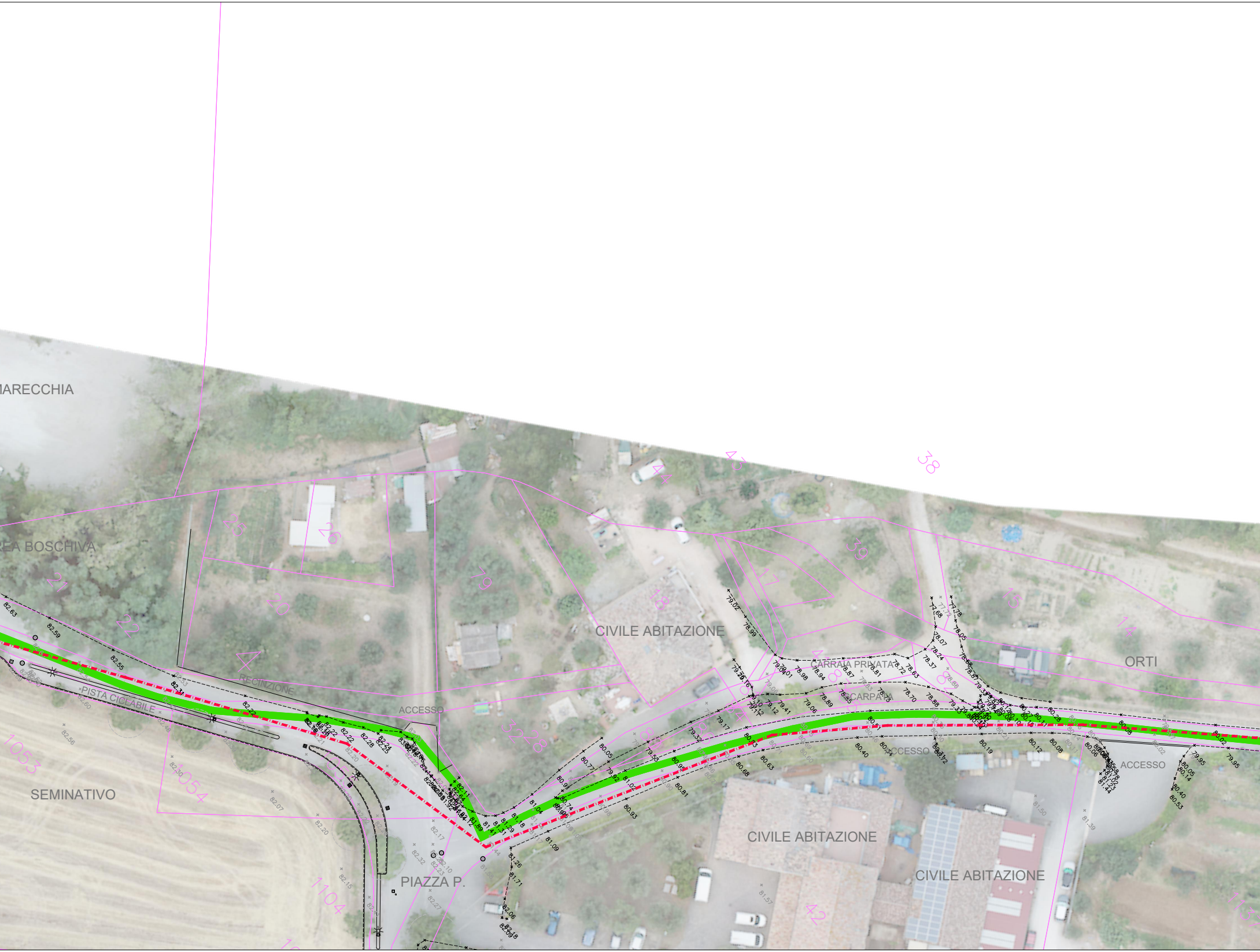
MARECCHIA
AREA BOSCHIVA
CIVILE ABITAZIONE
CARRAIA PRIVATA
SCARPATA
ORTI
RECINZIONE
PISTA CICLABILE
ACCESSO
ACCESSO
ACCESSO
SEMINATIVO
PIAZZA P.
CIVILE ABITAZIONE
CIVILE ABITAZIONE
38
44
39
17
18
15
14
25
26
79
21
20
22
4
1053
1054
1104
42

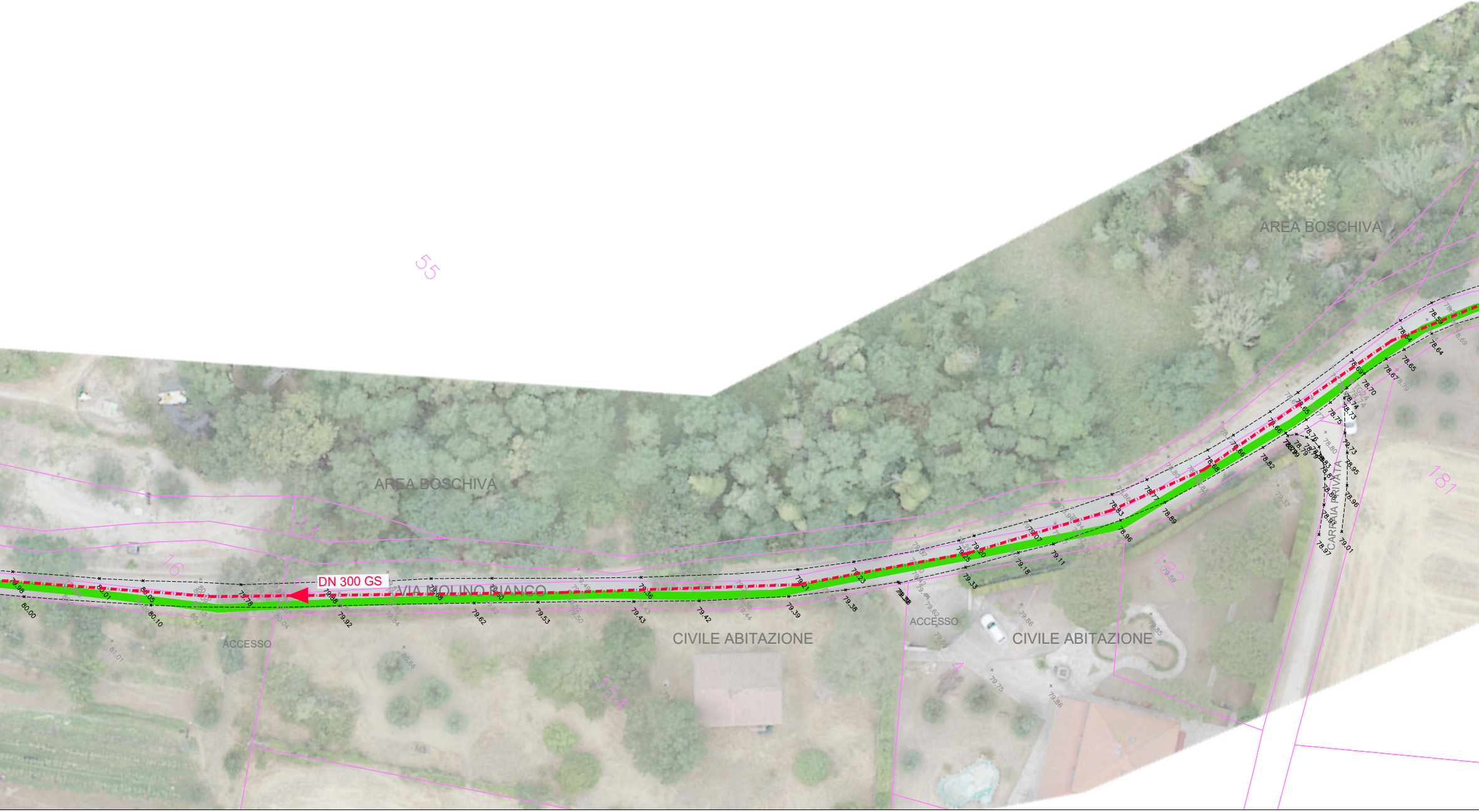
55
AREA BOSCHIVA
AREA BOSCHIVA
11
13
16
DN 300 GS
VIA MOLINO BIANCO
ACCESSO
ACCESSO
CIVILE ABITAZIONE
CIVILE ABITAZIONE
154
4
182
181
CARRAIA PRIVATA

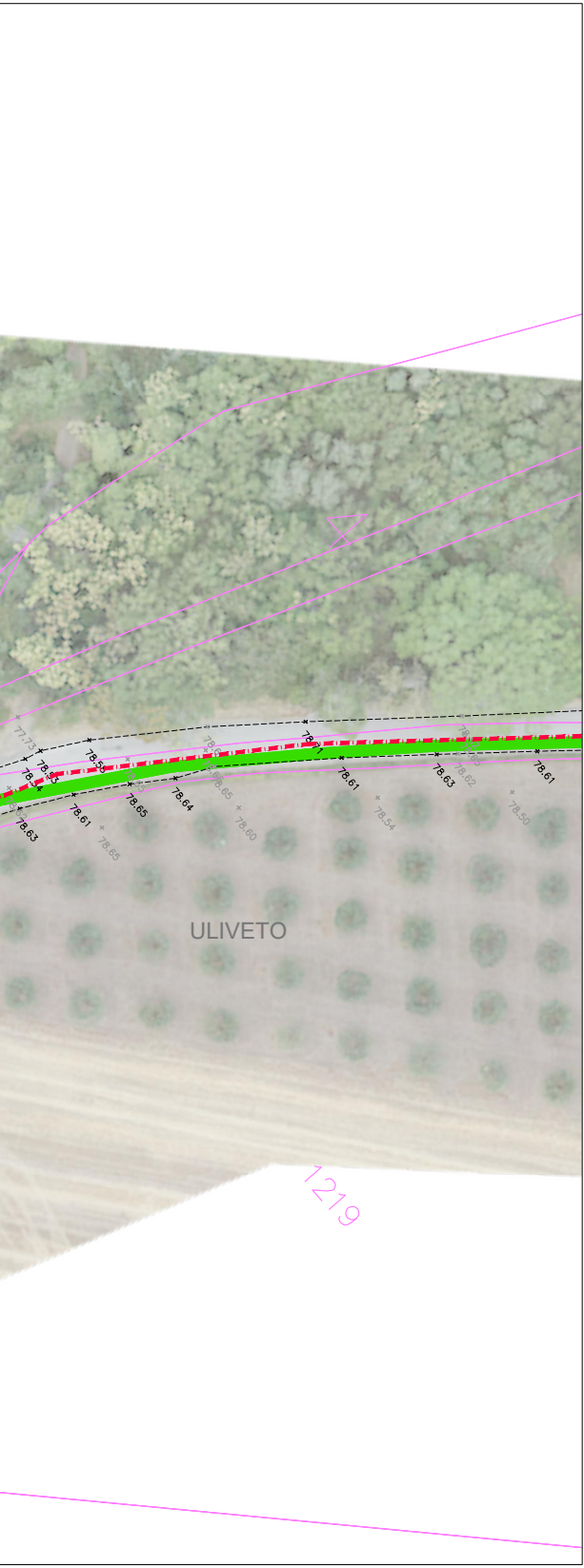
77.73
78.53
78.54
78.55
78.71
78.62
78.65
78.63
78.61
78.65
78.64
78.60
78.54
78.50
78.61
78.63
78.65
78.65
78.61
78.63
78.62
78.61
ULIVETO
1219