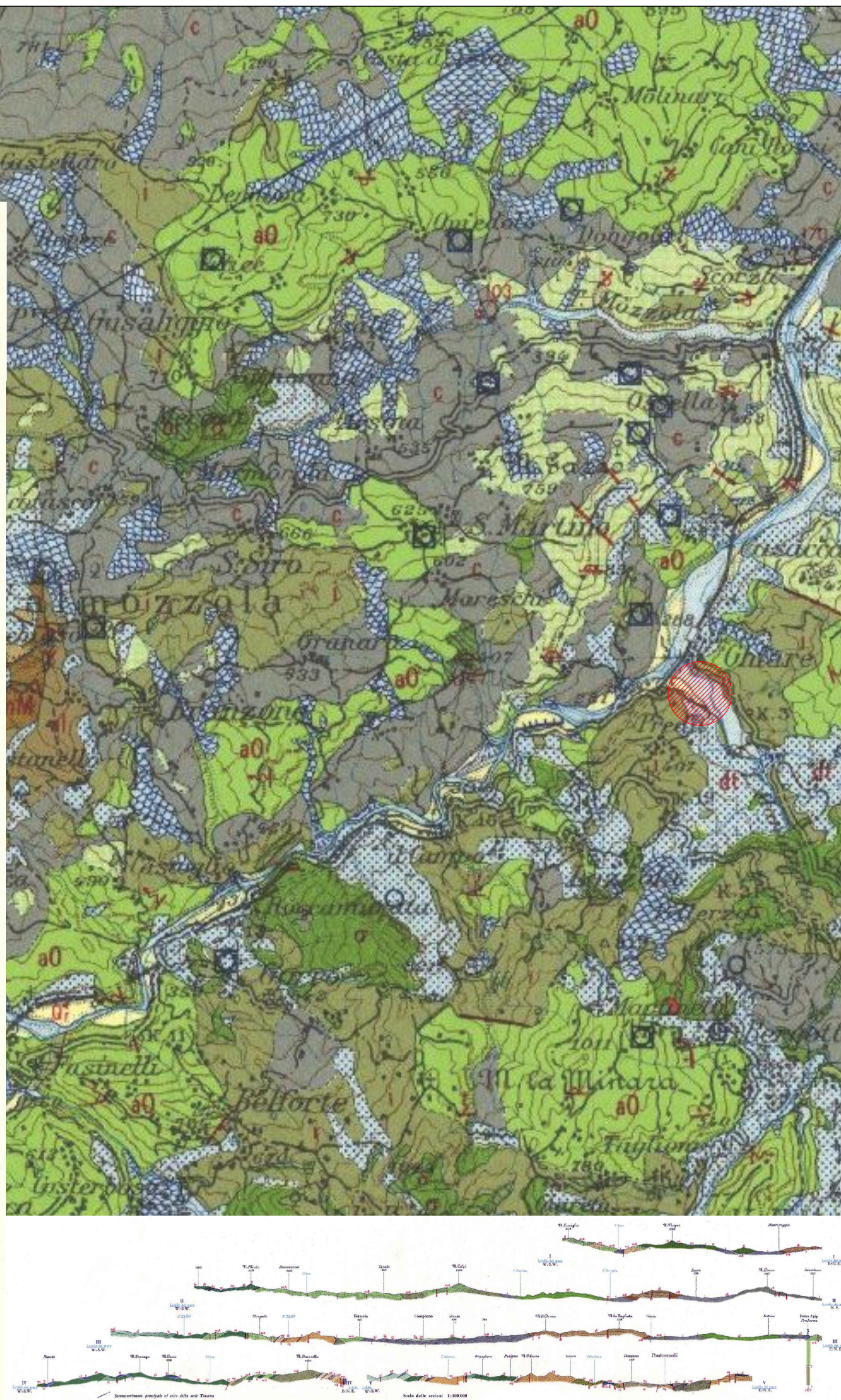



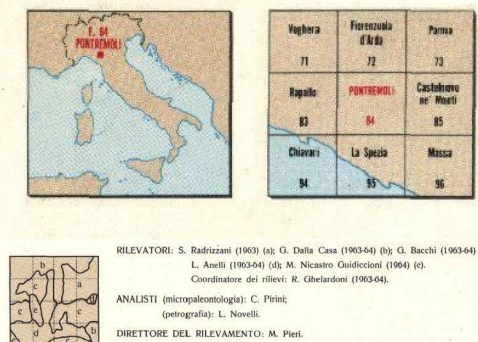
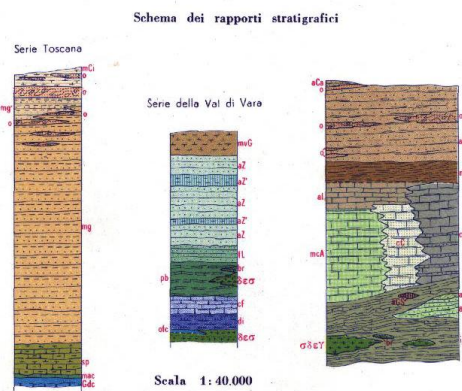


Indicazione dell'area in oggetto di studio



**PROVVEDIMENTO
AUTORIZZATORIO UNICO
REGIONALE
(P.A.U.R.)**

Ampliamento dell'impianto di
smaltimento e recupero rifiuti non
pericolosi prevalentemente inerti in
località Ghiare di Berceto




Tavola VI

Inquadramento dell'area in oggetto di studio su
Carta Geologica d'Italia
Foglio 84 Pontremoli

Scala 1:50.000

Base cartografica Carta Geologica della Regione Emilia Romagna Foglio 84 Pontremoli

Scala 1:100.000

REV.	DATA	REDAZIONE	VERIFICA	DESCRIZIONE
00	26/08/2022	Dott. Geol. Luca Calzolari Ing. Roberto Giovannelli	Dott. Geol. Massimo Riccò	Validazione committee
01	31/10/2022	Dott. Geol. Luca Calzolari Ing. Roberto Giovannelli	Dott. Geol. Massimo Riccò	Validazione committee

Il Tecnico:

Dott. Geol. Massimo Riccò

Committente:



Grenti S.p.a.
Sede legale
Via Guglielmo Marconi, 6
43046 Solignano (PR)
P.IVA 01514520343



OMEN S.r.l.
Sede Legale e Operativa
Via Terracini, 16
43052 Colorno (PR)
C.Fisc. e P.IVA: 02350360349

Sede Operativa
Via Altiero Spinelli, 35
42023 Cadelbosco Sopra (RE)