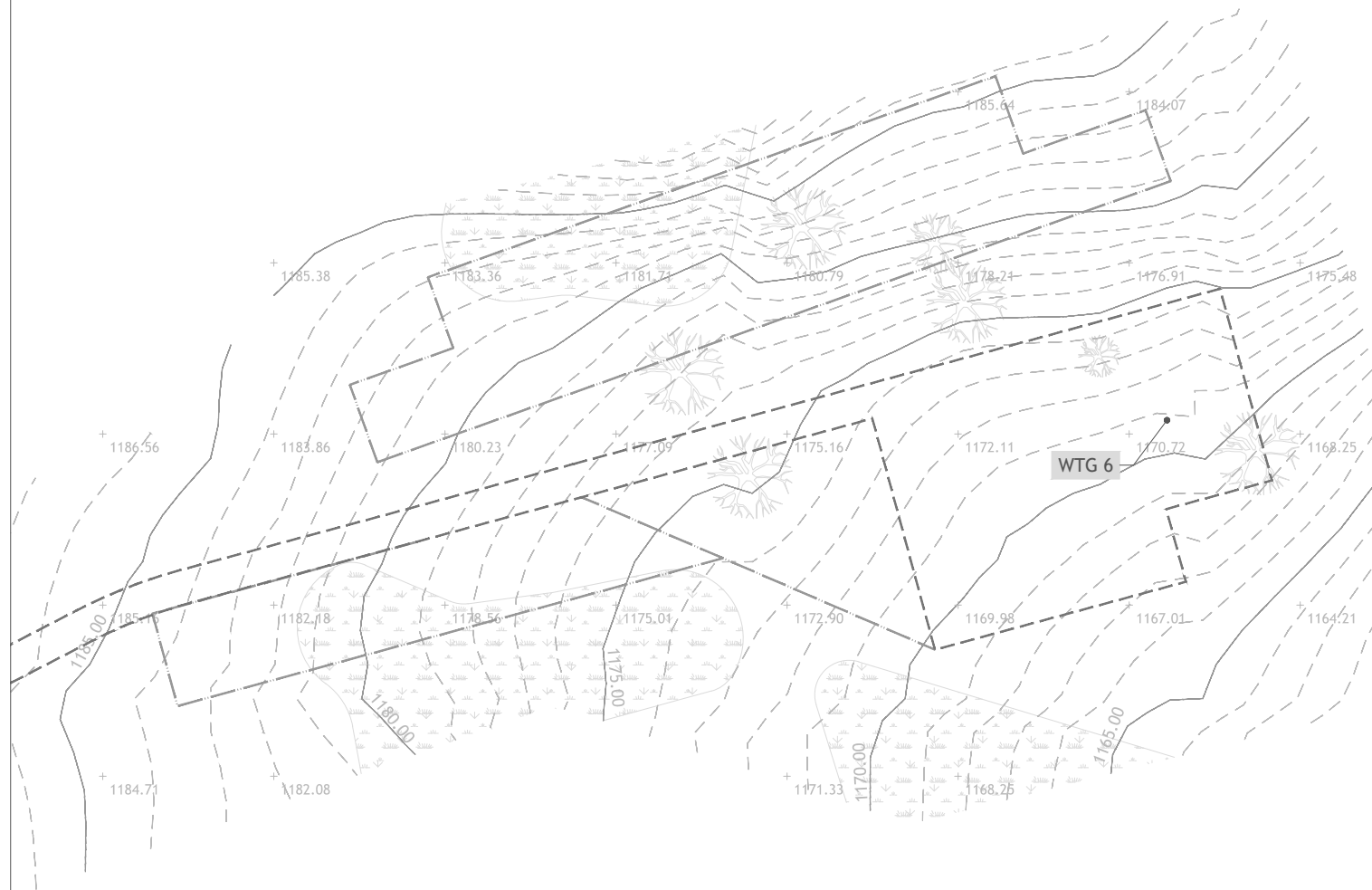
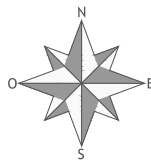




PLANIMETRIA
Scala 1:1.000




LEGENDA



Albero/vegetazione



Limite intervento
Piazzola e viabilità in fase di esercizio



Limite intervento
Piazzola e viabilità in fase di cantiere



Regione Emilia - Romagna
Provincia di Forlì - Cesena
Comuni di Verghereto, Bagno di Romagna e Sarsina



Impianto Eolico denominato “Monte Comero” ubicato nel comune di Verghereto (FC) costituito da 6 (sei) aerogeneratori di potenza nominale 5 MW, per un totale di 30 MW, con relative opere connesse ed infrastrutture indispensabili nei comuni di Verghereto (FC), Bagno di Romagna (FC) e Sarsina (FC)

Titolo

RILIEVO PLANO ALTIMETRICO DELLE AREE DI INTERVENTO - WTG 6

Scala

1:1.000

Formato Stampa

A3

Foglio

1 di 1

Numero documento

Commissa

224309

Fase

D

Tipo doc.

D

Progr. doc.

0266

Rev.

00

Proponente



FRI-EL S.p.A.
Piazza della Rotonda 2
00186 Roma (RM)
fri-elspa@legalmail.it
P. Iva 01652230218
Cod. Fisc. 07321020153

PROGETTO DEFINITIVO

Progettazione



PROGETTO ENERGIA S.R.L.
Via Serra 6 83031 Ariano Irpino (AV)
Tel. +39 0825 891313
www.progettoenergia.biz - info@progettoenergia.biz
SERVIZI DI INGEGNERIA INTEGRATI
INTEGRATED ENGINEERING SERVICES



Progettista



Ing. Massimo Lo Russo
ISCRITTO ALL'ALBO
PROFESSIONALE
COL N° 1555
ON 1134

Sul presente elaborato sussiste il DIRITTO di PROPRIETA'. Qualsiasi utilizzo non preventivamente autorizzato sarà perseguito ai sensi della normativa vigente.					
Rev.	Data	Descrizione revisione	Redatto	Controllato	Approvato
00	30.11.2022	EMISSIONE PER AUTORIZZAZIONE	S.SCOPPETTUOLO	G. LO RUSSO	M. LO RUSSO