

FASE PRELIMINARE AL PAUR DI VIA PER LA REALIZZAZIONE DI UN NUOVO IMPIANTO DI RECUPERO RIFIUTI NON PERICOLOSI - PROCEDURA ART. 26-BIS DEL D.LGS. 152/06



Località: Area "Ex Vela"
Via del Trebbo, 14 - 40131 Bologna

Capogruppo: Dott. Ing. Mario Sunseri



Via Felice Gioelli, 30 - 44122 Ferrara
Tel. 0532/770108
C.F. e Partita IVA 01682020381
e-mail info@sgi-ingegneria.it
internet: www.sgi-ingegneria.it

Contributo urbanistico-architettonico: Arch. Elena Lolli,
Dott. Francesco Manunza e Arch. Monica Regazzi



Via Senzanome - 40123 Bologna
Tel. 051/0491342
C.F. LLLLNE64B50A944J
Partita IVA 00226471209
e-mail info@studiolmr.it

Contributo geologico: Dott. Geol. Luca Grillini

Dott. Geol. Luca Grillini
Geologia - Geotecnica - Geologia
Ambientale - Progetti per il Territorio

Via A. Stoppato, 16 - 40128 Bologna
Tel. 051/322400
C.F. GRLLCU59E22A944O
Partita IVA 03926130372
e-mail lucarillini@libero.it

Contributo edilizio: Ing. Paolo Guerra e Arch. Boris Galeotti



Viale Palmiro Togliatti, 21 - 40132 Bologna
Tel. 051/19900786
Partita IVA 02061631202
e-mail info@guerragaleotti.it

Committente:



Elaborato n. PF-T8 - Lay out sovrapposizione con vincoli
dell'area e fasce di rispetto

Emissione: maggio 2023

Rev. 1: novembre 2023

Rev. 2: -
















Rev. 3: -

INDICE – TAVOLA 8 :

- ELETTROMAGNETISMO
- ELEMENTI NATURALI E PAESAGGISTICI
- RISCHIO SISMICO
- INFRASTRUTTURE, SUOLO, SERVITU'
- TESTIMONIANZE STORICHE E ARCHEOLOGICHE
- INFRASTRUTTURE PER LA NAVIGAZIONE AEREA
- PTM ECOSISTEMI NATURALI E LIMITAZIONI PER GLI INTERVENTI ALL'ESTERNO DEL TERRITORIO URBANIZZATO
- RISORSE IDRICHE E ASSETTO IDROGEOLOGICO
- PAE 2020 - ALLEGATO A - SCHEDE DI PROGETTO

TESTIMONIANZE STORICHE E ARCHEOLOGICHE

LEGENDA

-  Area di intervento progettuale
-  Area interessata da azioni di progetto
-  Viabilità interna ai lotti
-  Bosco
-  Cava Rosario San Giacomino
-  Specchi lacustri
-  Verde connettivo
-  Ambiti di intervento progettuale
(impianto di recupero rifiuti e attività funzionali annesse)
-  Area di esproprio per realizzazione viabilità
-  Zone a bassa potenzialità archeologica
-  Edifici d'interesse culturale e testimoniale
-  Edifici d'interesse storico-architettonico
-  Viabilità storica - Tipo I
-  Viabilità storica - Tipo II
-  Perimetro territorio urbanizzato

