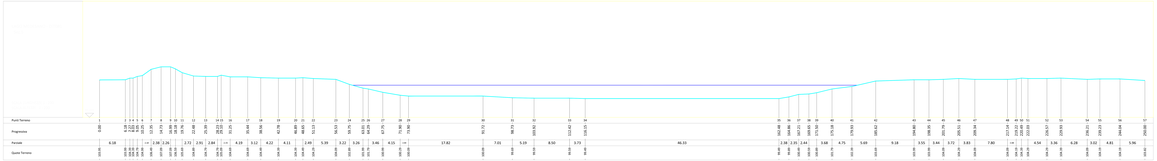

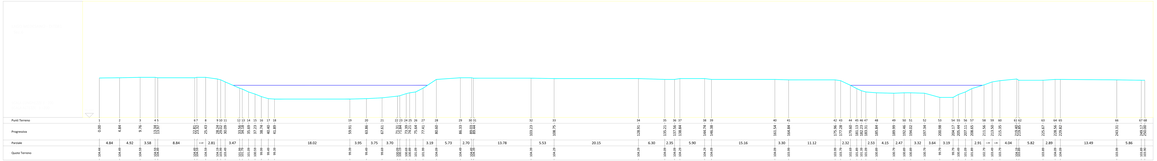

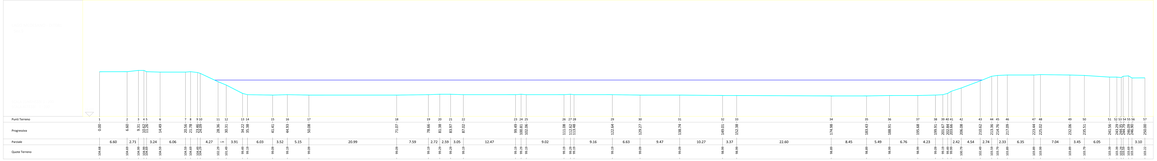

Quote riferite al livello medio del mare secondo il modello IstGeo2005

PLANIMETRIA

Coordinate Metriche
UTM ED50 - ETRF2000-(2008.0)

Rif.: Ubicazione sezioni

Curve di livello ogni 50 cm

Punti quotati ogni 5 m

INQUADRAMENTO GENERALE

PARAMETRI GEODETICI

DATUM: ETRF2000 (2008)			
Ellissoidi:	GRS80	Proiezione:	UTM FUSO 32N
Fattore di scala:	0.9996000	EPSG:	7791
Falso Est:	500000.00	Zona-area Wiggins:	6378137
Meridiano Centrale:	15°00'00.00"	Schiacciamento Inverso:	298.2572
Origine della Latitudine:	00°00'00.00"		

RILIEVO TOPOGRAFICO E BATIMETRICO DEL LAGO UBICATO A MEDESANO (PR)

attivita' eseguita per conto di:

TITICACA INVEST SRL

Sede legale Lecce Magazzini 90, Milano (20123 (MI)

ADRIA RILIEVI

DOMANDA DI AUTORIZZAZIONE PER LA REALIZZAZIONE DI UN IMPIANTO DI ACQUACOLTURA DI TIPO INTENSIVO MEDIANTE L'USO DEL SUOLO PUBBLICO DEL LAGO DI MEDESANO (PR)

TAVOLA 7

TAVOLA DELLE SEZIONI DA 1 A 16

Comm.	Data Rilievi 31/08/2023	ED	