
PROGETTO PER LA REALIZZAZIONE DI UN IMPIANTO PER LA
PRODUZIONE DI ENERGIA MEDIANTE LO SFRUTTAMENTO DEL VENTO
NEL TERRITORIO COMUNALE DI CAMUGNANO (BO) LOC. TRASSERRA
POTENZA NOMINALE 27 MW

PROGETTO DEFINITIVO - SIA

PROGETTAZIONE E SIA

ing. Fabio PACCAPELO

ing. Andrea ANGELINI

ing. Antonella Laura GIORDANO

ing. Francesca SACCAROLA

COLLABORATORI

ing. Giulia MONTRONE

geom. Rosa Contini

dr. Pietro Paolo Lopetuso

STUDI SPECIALISTICI

GEOLOGIA

geol. Matteo DI CARLO

ACUSTICA

ing. Sabrina SCARAMUZZI

VINCA E STUDIO FAUNISTICO

dr. Luigi Raffaele LUPO

STUDIO BOTANICO VEGETAZIONALE E

PEDO-AGRONOMICO

dr. Gianfranco GIUFFRIDA

ARCHEOLOGIA

NÒSTOI S.R.L.

INTERVENTI DI COMPENSAZIONE E VALORIZZAZIONE

arch. Gaetano FORNARELLI

arch. Andrea GIUFFRIDA

PD.R. ELABORATI DESCRITTIVI

R.13 Piano Particellare di esproprio

REV.	DATA	DESCRIZIONE
------	------	-------------



INDICE

1	PREMESSA	1
2	RIFERIMENTI NORMATIVI.....	1
3	CRITERI DI VALUTAZIONE DELLE INDENNITÀ DI ESPROPRIO ED OCCUPAZIONE TEMPORANEA DELLE AREE INTERESSATE	2
3.1	FASI OPERATIVE	2
3.2	CALCOLO DELLE INDENNITÀ DI ESPROPRIO	2
3.3	CALCOLO DELLE INDENNITÀ DI SERVITÙ	3
3.4	CALCOLO DELLE INDENNITÀ AGGIUNTIVE	3
3.5	CALCOLO DELLE INDENNITÀ PER OCCUPAZIONE TEMPORANEA.....	3

ALLEGATI

- Elenco ditte con quantificazione delle indennità
- Planimetria catastale



1 PREMESSA

In ossequio al Decreto del Presidente della Repubblica 8 giugno 2001, n. 327 “Testo unico delle disposizioni legislative e regolamentari in materia di espropriazione per pubblica utilità” è stato redatto l'allegato piano particellare di esproprio composto da tavole grafiche che riportano lo sviluppo dell'opera su base catastale e dall'elenco delle ditte catastali contenente i dati censuari e le relative superfici.

2 RIFERIMENTI NORMATIVI

- Decreto del Presidente della Repubblica 8 giugno 2001, n. 327 “*Testo unico delle disposizioni legislative e regolamentari in materia di espropriazione per pubblica utilità*”
- Sentenza della Corte di Cassazione n.181 del 10 giugno 2011 “*Abrogazione dei comma 2 e 3 dell'art.40 del DPR n.327/2011*”
- Regione Puglia Servizio LLPP Ufficio Regionale Espropri (BURP n.138 del 08-09-2011) “*Declaratoria di illegittimità costituzionale dell'art.5-bis co. 4 del DL332/92 convertito con modificazioni dalla L359/92- Declaratoria di illegittimità costituzionale dell'art.40 commi 2 e 3 del DLgs 327/01 – Azioni Regionali finalizzate alla gestione omogenea ed unitaria della materia espropriativa sul territorio Pugliese – Direttiva contenente suggerimenti operativi in ordine al conseguente svolgimento delle attività istituzionali*”



3 CRITERI DI VALUTAZIONE DELLE INDENNITÀ DI ESPROPRIO ED OCCUPAZIONE TEMPORANEA DELLE AREE INTERESSATE

3.1 FASI OPERATIVE

Il lavoro svolto per la determinazione delle indennità è stato sviluppato in due fasi:

- acquisizione e verifica documentale
- rilievi e misurazioni

La prima fase è stata dedicata alla ricerca e alla individuazione dei dati censuari (fogli, particelle e ditte catastali) ricadenti nel comune interessato dai lavori anzidetti, in particolare sono stati acquisiti tutti i fogli catastali interessati.

Nella seconda fase sono state determinate le aree da espropriare operando la sovrapposizione del tracciato di progetto sui fogli catastali.

Per poter limitare al massimo eventuali pur piccoli errori di roto-traslazione, fisiologicamente riscontrabili in operazioni del genere, la sovrapposizione tra le planimetrie di progetto e le planimetrie catastali è stata effettuata foglio per foglio georeferendo il tutto nel sistema di coordinate WGS84 – UTM 33.

Poiché l'intero sviluppo della parte grafica è stato assolto su supporto informatico (utilizzando fogli catastali in formato raster trasformati in vettoriali con un programma in ambiente CAD), il calcolo delle aree interessate dall'opera da realizzare è stato determinato in modo automatico basandosi sul metodo analitico.

Successivamente, note le ditte catastali interessate con i relativi aggiornamenti e noti i valori di mercato delle aree da occupare, si è passati al calcolo delle indennità provvisorie predisponendo un foglio elettronico sul quale sono stati riportati i dati catastali (intestazione, foglio, particella, area, coltura registrata in catasto), gli estremi legislativi che contemplano gli espropri per pubblica utilità e tutte le altre informazioni necessarie al calcolo delle indennità.

3.2 CALCOLO DELLE INDENNITÀ DI ESPROPRIO

Per quanto attiene al calcolo delle indennità provvisorie di esproprio, alla luce della sentenza n. 181 del 7/6/2011 con la quale la Corte Costituzionale ha dichiarato l'illegittimità costituzionale dell'art. 5-bis comma 4 della legge 8/8/1992 n. 359 e consequenzialmente, tra gli altri, anche dell'art. 40 del D.P.R. 8/6/2001 n. 327 relativamente al comma 2 che testualmente recita "*Se l'area non è effettivamente coltivata, l'indennità è commisurata al valore agricolo medio corrispondente al tipo di coltura prevalente nella zona ed al valore dei manufatti edilizi legittimamente realizzati*" ed al comma 3 che espressamente riporta "*Per l'offerta da formulare ai sensi dell'articolo 20, comma 1, e per la determinazione dell'indennità provvisoria, si applica il criterio del valore agricolo medio di cui all'articolo 41, comma 4, corrispondente al tipo di coltura in atto nell'area da espropriare*", è stata effettuata una stima per la determinazione del più probabile valore di mercato delle aree ablate.

In definitiva, viene meno il presupposto fondamentale dell'art. 5/bis della legge n. 359/1992 e ribadito dal T.U. del D.P.R. n. 327/01, ovvero che "*ciò che non è edificabile è da considerarsi come agricolo*" per cui, alla luce della citata pronuncia, nella determinazione dell'indennità di esproprio per aree agricole si è fatto riferimento al valore venale degli immobili determinato tenendo conto anche dell'eventuale presenza di elementi certi ed inequivocabili atti ad evidenziarne non solo le potenzialità edificatorie legali ma anche di quelle effettivamente praticabili su dette aree.

Nel caso in esame, le aree soggette ad esproprio sono costituite da terreni agricoli.



Sulla base di indagini di mercato svolte su beni simili che presentano caratteristiche intrinseche ed estrinseche analoghe, si ritiene congruo adottare il seguente **valore di mercato: 1,50 €/mq**.

3.3 CALCOLO DELLE INDENNITÀ DI SERVITÙ

Per la quantificazione di tali indennità si è proceduto nel seguente modo:

- Per le servitù di passaggio è stata considerato un valore unitario pari all'80% dell'indennità di esproprio;
- Per le servitù di cavidotto è stata considerato un valore unitario pari al 50% dell'indennità di esproprio;
- Per le servitù di area spazzata è stata considerato un valore unitario pari al 20% dell'indennità di esproprio.

3.4 CALCOLO DELLE INDENNITÀ AGGIUNTIVE

In base al T.U.E. (D.P.R. n. 327/01) al fittavolo, al mezzadro o al compartecipante spettano, ove presenti, delle indennità aggiuntive valutate in base al diritto sul bene.

Tale indennità, contemplata dal comma 2 lettera d) dell'art. 45 del Testo Unico in caso di cessione volontaria da parte del proprietario coltivatore diretto, comporta una maggiorazione così come definita dall'art. 40 del citato Testo Unico: *“al proprietario coltivatore diretto o imprenditore agricolo a titolo principale spetta un'indennità aggiuntiva, determinata in misura pari al valore agricolo medio corrispondente al tipo di coltura effettivamente praticata. In tale caso non compete l'indennità aggiuntiva di cui all'articolo 40, comma 4”*.

Pertanto, alla indennità valutata con riferimento al valore di mercato definito al paragrafo precedente si è proceduto ad aggiungere il valore calcolato sulla base del VAM. Nelle tabelle allegate, il valore indicato tiene già in considerazione tale integrazione.

3.5 CALCOLO DELLE INDENNITÀ PER OCCUPAZIONE TEMPORANEA

L'occupazione temporanea è regolamentata dagli artt. 49-50 del Testo Unico Espropri che stabiliscono il criterio di calcolo dell'indennità da corrispondere al proprietario delle aree: la norma prevede che per ogni anno una indennità pari ad 1/12 di quanto spetterebbe nel caso di esproprio dell'area e, per ogni mese o frazione di mese, una indennità pari ad 1/12 di quella annua.

Le indennità per occupazione temporanea sono state calcolate pertanto secondo il criterio indicato e riferite all'intera durata dei lavori pari a 12 mesi come da cronoprogramma.



N.P.	Comune	Ditta catastale	Fgl	Ptc	Qualità	ha	are	ca	Esproprio (mq)	Occupazione temporanea (mq)	Servitù di passaggio (mq)	Servitù di cavidotto (mq)	Servitù aerea (mq)	Servitù aerea con Occupazione temporanea (mq)	Servitù di passaggio ed aerea (mq)	Servitù di cavidotto ed aerea (mq)	Valore di mercato (€/mq)	Indennità di esproprio (Euro)	Indennità di Occupazione temporanea (Euro)	Indennità Servitù di passaggio (Euro)	Indennità Servitù di cavidotto (Euro)	Indennità Servitù aerea (Euro)	Indennità Servitù aerea con Occupazione temporanea (Euro)	Indennità Servitù di passaggio ed aerea (Euro)	Indennità Servitù di cavidotto ed aerea (Euro)	TOTALE INDENNITA' (Euro)
1	CAMUGNANO	VENTURA VALERIO EMILIO n.a. CAMUGNANO (BO) il 26/09/1949 c.f. VNTVRM49P26B572M - PROPRIETA' per 1/1	19	206	SEMINATIVO	00	02	17	0	0	145	0	0	0	0	0	2,55	0,00	0,00	295,80	0,00	0,00	0,00	0,00	0,00	295,80
			19	207	SEMINATIVO	00	03	02	0	0	3	0	0	0	0	0	2,55	0,00	0,00	6,12	0,00	0,00	0,00	0,00	0,00	6,12
			19	209	SEMINATIVO	00	07	58	0	0	662	0	0	0	0	0	2,55	0,00	0,00	1.350,48	0,00	0,00	0,00	0,00	0,00	1.350,48
			19	210	SEMINATIVO	00	67	51	0	0	2	0	0	0	0	0	2,55	0,00	0,00	4,08	0,00	0,00	0,00	0,00	0,00	4,08
			19	212	SEMINATIVO	00	02	20	0	0	202	0	0	0	0	0	2,55	0,00	0,00	412,08	0,00	0,00	0,00	0,00	0,00	412,08
			19	213	SEMINATIVO	00	70	42	0	0	2	0	0	0	0	0	2,55	0,00	0,00	4,08	0,00	0,00	0,00	0,00	0,00	4,08
			27	344	SEMINATIVO	00	03	44	0	0	41	0	0	0	0	0	2,55	0,00	0,00	83,64	0,00	0,00	0,00	0,00	0,00	83,64
			27	345	SEMINATIVO	00	03	60	0	0	276	0	0	0	0	0	2,55	0,00	0,00	563,04	0,00	0,00	0,00	0,00	0,00	563,04
			27	351	SEMINATIVO	00	01	69	0	0	5	1	0	0	0	0	2,55	0,00	0,00	10,20	1,28	0,00	0,00	0,00	0,00	11,48
			27	380	SEMINATIVO	00	00	48	0	0	41	0	0	0	0	0	2,55	0,00	0,00	83,64	0,00	0,00	0,00	0,00	0,00	83,64
			27	381	SEMINATIVO	00	00	08	0	0	1	0	0	0	0	0	2,55	0,00	0,00	2,04	0,00	0,00	0,00	0,00	0,00	2,04
			27	383	BOSCO CEDUO	00	02	92	0	0	265	0	0	0	0	0	1,85	0,00	0,00	392,20	0,00	0,00	0,00	0,00	0,00	392,20
			27	384	BOSCO CEDUO	00	21	94	0	0	1	0	0	0	0	0	1,85	0,00	0,00	1,48	0,00	0,00	0,00	0,00	0,00	1,48
			27	386	BOSCO CEDUO	00	03	35	0	0	289	0	0	0	0	0	1,85	0,00	0,00	427,72	0,00	0,00	0,00	0,00	0,00	427,72
			27	387	BOSCO CEDUO	00	08	85	0	0	3	0	0	0	0	0	1,85	0,00	0,00	4,44	0,00	0,00	0,00	0,00	0,00	4,44
			27	388	SEMINATIVO	00	00	05	0	0	2	0	0	0	0	0	2,55	0,00	0,00	4,08	0,00	0,00	0,00	0,00	0,00	4,08
			27	389	SEMINATIVO	00	65	79	0	0	8	0	0	0	0	0	2,55	0,00	0,00	16,32	0,00	0,00	0,00	0,00	0,00	16,32

N.P.	Comune	Ditta catastale	Fgl	Ptc	Qualità	ha	are	ca	Esproprio (mq)	Occupazione temporanea (mq)	Servitù di passaggio (mq)	Servitù di cavidotto (mq)	Servitù aerea (mq)	Servitù aerea con Occupazione temporanea (mq)	Servitù di passaggio ed aerea (mq)	Servitù di cavidotto ed aerea (mq)	Valore di mercato (€/mq)	Indennità di esproprio (Euro)	Indennità di Occupazione temporanea (Euro)	Indennità Servitù di passaggio (Euro)	Indennità Servitù di cavidotto (Euro)	Indennità Servitù aerea (Euro)	Indennità Servitù aerea con Occupazione temporanea (Euro)	Indennità Servitù di passaggio ed aerea (Euro)	Indennità Servitù di cavidotto ed aerea (Euro)	TOTALE INDENNITA' (Euro)
			27	391	BOSCO CEDUO	00	00	48	0	0	7	0	0	0	0	0	1,85	0,00	0,00	10,36	0,00	0,00	0,00	0,00	0,00	10,36
2	CAMUGNANO	VENTURA VALERIO EMILIO n.a. CAMUGNANO (BO) il 26/09/1949 c.f. VNTVRM49P26B572M - PROPRIETA' per 1/1 Sub.	27	390	ENTE URBANO	00	00	08	0	0	1	0	0	0	0	0	2,55	0,00	0,00	2,04	0,00	0,00	0,00	0,00	0,00	2,04
3	CAMUGNANO	ELMI RENZO n.a. CAMUGNANO (BO) il 10/05/1949 c.f. LMERNZ49E10B572M - PROPRIETA' per 1/1	19	107	SEMINATIVO	00	59	48	0	0	0	0	3.829	0	0	0	2,55	0,00	0,00	0,00	0,00	1.952,79	0,00	0,00	0,00	1.952,79
			27	347	SEMINATIVO	00	62	35	0	0	41	280	0	0	0	0	2,55	0,00	0,00	83,64	357,00	0,00	0,00	0,00	0,00	440,64
			27	348	SEMINATIVO	00	02	74	0	0	216	13	0	0	0	0	2,55	0,00	0,00	440,64	16,58	0,00	0,00	0,00	0,00	457,22
			27	349	SEMINATIVO	00	00	63	0	0	1	0	0	0	0	0	2,55	0,00	0,00	2,04	0,00	0,00	0,00	0,00	0,00	2,04
			27	358	BOSCO CEDUO	01	18	34	0	0	0	169	0	0	0	0	1,85	0,00	0,00	0,00	156,33	0,00	0,00	0,00	0,00	156,33
4	CAMUGNANO	ELMI MARCO n.a. CAMUGNANO (BO) il 26/08/1959 c.f. LMEMRC59M26B572A - PROPRIETA' per 1/1	19	96	SEMINATIVO	00	58	60	0	0	0	105	0	0	0	0	2,55	0,00	0,00	0,00	133,88	0,00	0,00	0,00	0,00	133,88
			27	26	SEMINATIVO	00	05	19	0	0	0	44	0	0	0	0	2,55	0,00	0,00	0,00	56,10	0,00	0,00	0,00	0,00	56,10
			27	356	BOSCO CEDUO	00	15	27	0	0	0	60	0	0	0	0	1,85	0,00	0,00	0,00	55,50	0,00	0,00	0,00	0,00	55,50
			27	357	BOSCO CEDUO	00	04	94	0	0	0	90	0	0	0	0	1,85	0,00	0,00	0,00	83,25	0,00	0,00	0,00	0,00	83,25
			27	361	SEMINATIVO	00	00	48	0	0	0	35	0	0	0	0	2,55	0,00	0,00	0,00	44,63	0,00	0,00	0,00	0,00	44,63
			27	362	BOSCO CEDUO	00	00	38	0	0	0	36	0	0	0	0	1,85	0,00	0,00	0,00	33,30	0,00	0,00	0,00	0,00	33,30
			27	370	PRATO	00	15	22	0	0	0	175	0	0	0	0	2,01	0,00	0,00	0,00	175,88	0,00	0,00	0,00	0,00	175,88
5	CAMUGNANO	MORGANTI MORENO n.a. VERGATO (BO) il 11/10/1953 c.f. MRGMRN53R11L762R - PROPRIETA' per 1/10 MORGANTI LORETTA n.a. VERGATO (BO) il 01/02/1957 c.f. MRGLTT57B41L762B - PROPRIETA' per 1/10 MORGANTI IDA n.a. CAMUGNANO (BO) il 26/07/1948 c.f. MRGDIA48L66B572K - PROPRIETA' per 1/10 MORGANTI GUIDO n.a. CAMUGNANO (BO) il 02/12/1946 c.f. MRGGDU46T02B572N - PROPRIETA' per 1/10 MORGANTI MARISA n.a. CAMUGNANO (BO) il 04/04/1963 c.f. MRGMRS63D44B572W - PROPRIETA' per 1/25 MORGANTI MARIO n.a. CAMUGNANO (BO) il 19/07/1965 c.f. MRGMRA65L19B572M - PROPRIETA' per 6/25 MORGANTI MARIA n.a. CASTIGLIONE DEI PEPOLI (BO) il 18/02/1959 c.f. MRGMRA59B58C296R - PROPRIETA' per 1/25 MORGANTI GRAZIA n.a. CAMUGNANO (BO) il 18/07/1961 c.f. MRGGRZ61L58B572D - PROPRIETA'	27	366	BOSCO CEDUO	00	01	12	0	0	0	29	0	0	0	0	1,85	0,00	0,00	0,00	26,83	0,00	0,00	0,00	0,00	26,83

N.P.	Comune	Ditta catastale	Fgl	Ptc	Qualità	ha	are	ca	Esproprio (mq)	Occupazione temporanea (mq)	Servitù di passaggio (mq)	Servitù di cavidotto (mq)	Servitù aerea (mq)	Servitù aerea con Occupazione temporanea (mq)	Servitù di passaggio ed aerea (mq)	Servitù di cavidotto ed aerea (mq)	Valore di mercato (€/mq)	Indennità di esproprio (Euro)	Indennità di Occupazione temporanea (Euro)	Indennità Servitù di passaggio (Euro)	Indennità Servitù di cavidotto (Euro)	Indennità Servitù aerea (Euro)	Indennità Servitù aerea con Occupazione temporanea (Euro)	Indennità Servitù di passaggio ed aerea (Euro)	Indennità Servitù di cavidotto ed aerea (Euro)	TOTALE INDENNITA' (Euro)
		per 1/25 MORGANTI DINA n.a. CASTIGLIONE DEI PEPOLI (BO) il 30/06/1936 c.f. MRGDNI36H70C296U - PROPRIETA' per 1/5 MORGANTI ANGELA n.a. CAMUGNANO (BO) il 25/03/1960 c.f. MRGNGL60C65B572Y - PROPRIETA' per 1/25																								
6	CAMUGNANO	PARTICELLA CON PARTITA SPECIALE - PROPRIETA' per 1/1	27	342	RELIT STRAD	00	02	27	0	0	0	13	0	0	0	0	1,72	0,00	0,00	0,00	11,18	0,00	0,00	0,00	0,00	11,18
7	CAMUGNANO	PARTICELLA CON PARTITA SPECIALE - PROPRIETA' per 1/1	19	198	RELIT STRAD	00	03	16	0	0	0	19	0	0	0	0	1,72	0,00	0,00	0,00	16,34	0,00	0,00	0,00	0,00	16,34
8	CAMUGNANO	VITALI UGO n.a. CAMUGNANO (BO) il 12/02/1934 c.f. VTLGU034B12B572I - PROPRIETA' per 30/48 SCANDELLARI SERGIO n.a. SASSO MARCONI (BO) il 04/01/1951 c.f. SCNSRG51A04G972Z - PROPRIETA' per 2/48 MASINARA FRANCO n.a. CAMUGNANO (BO) il 23/08/1951 c.f. MSNFNC51M23B572U - PROPRIETA' per 10/48 DEGLI ESPOSTI LEONARDO n.a. PRATO (PO) il 02/04/1956 c.f. DGLLRD56D02G999X - PROPRIETA' per 3/48 DEGLI ESPOSTI CLAUDIA n.a. PRATO (PO) il 22/06/1969 c.f. DGLCLD69H62G999F - PROPRIETA' per 3/48	19	104	SEMINATIVO	03	44	74	0	0	0	0	1.402	0	0	0	2,55	0,00	0,00	0,00	0,00	715,02	0,00	0,00	0,00	715,02
			19	109	SEMINATIVO	00	07	64	0	0	0	0	669	0	0	0	2,55	0,00	0,00	0,00	0,00	341,19	0,00	0,00	0,00	341,19
			19	110	SEMINATIVO	00	31	08	0	0	0	0	618	0	0	0	2,55	0,00	0,00	0,00	0,00	315,18	0,00	0,00	0,00	315,18
			19	112	PRATO	00	75	88	0	871	10	252	0	0	0	0	2,01	0,00	145,89	16,08	253,26	0,00	0,00	0,00	0,00	415,23
			27	37	PRATO	00	70	14	0	0	0	0	3.013	0	113	15	2,01	0,00	0,00	0,00	0,00	1.211,23	0,00	227,13	21,11	1.459,46
9	CAMUGNANO	MASINARA FRANCO n.a. CAMUGNANO (BO) il 23/08/1951 c.f. MSNFNC51M23B572U - PROPRIETA' per 1/1	19	108	SEMINATIVO	00	90	34	790	159	14	0	5.636	1.600	188	329	2,55	2.014,50	33,79	28,56	0,00	2.874,36	816,00	479,40	587,27	6.833,88
10	CAMUGNANO	COLLINA GIUSEPPE n.a. CAMUGNANO (BO) il 13/02/1950 c.f. CLLGPP50B13B572N - PROPRIETA' per 1/2	23	167	SEMINATIVO	00	20	30	0	0	0	0	405	0	0	0	2,55	0,00	0,00	0,00	0,00	206,55	0,00	0,00	0,00	206,55
			23	172	SEMINATIVO	00	22	48	0	0	0	0	727	0	0	0	2,55	0,00	0,00	0,00	0,00	370,77	0,00	0,00	0,00	370,77
			30	27	PRATO	00	21	40	0	441	0	0	0	0	0	0	2,01	0,00	73,87	0,00	0,00	0,00	0,00	0,00	0,00	73,87
			30	30	SEMINATIVO	00	51	48	0	110	83	353	0	0	0	0	2,55	0,00	23,38	169,32	450,08	0,00	0,00	0,00	0,00	642,78
			30	31	SEMINATIVO	00	46	98	0	633	374	0	0	0	0	0	2,55	0,00	134,51	762,96	0,00	0,00	0,00	0,00	0,00	897,47
			30	80	PRATO	00	50	90	0	0	101	0	0	0	0	0	2,01	0,00	0,00	162,41	0,00	0,00	0,00	0,00	0,00	162,41
			30	81	SEMINATIVO	00	34	70	0	0	140	0	0	0	0	0	2,55	0,00	0,00	285,60	0,00	0,00	0,00	0,00	0,00	285,60
			30	83	BOSCO CEDUO	00	44	52	0	0	287	0	0	0	0	0	1,85	0,00	0,00	424,76	0,00	0,00	0,00	0,00	0,00	424,76

N.P.	Comune	Ditta catastale	Fgl	Ptc	Qualità	ha	are	ca	Esproprio (mq)	Occupazione temporanea (mq)	Servitù di passaggio (mq)	Servitù di cavidotto (mq)	Servitù aerea (mq)	Servitù aerea con Occupazione temporanea (mq)	Servitù di passaggio ed aerea (mq)	Servitù di cavidotto ed aerea (mq)	Valore di mercato (€/mq)	Indennità di esproprio (Euro)	Indennità di Occupazione temporanea (Euro)	Indennità Servitù di passaggio (Euro)	Indennità Servitù di cavidotto (Euro)	Indennità Servitù aerea (Euro)	Indennità Servitù aerea con Occupazione temporanea (Euro)	Indennità Servitù di passaggio ed aerea (Euro)	Indennità Servitù di cavidotto ed aerea (Euro)	TOTALE INDENNITA' (Euro)
			30	87	SEMINATIVO	02	40	24	124	574	372	0	0	0	0	0	2,55	316,20	121,98	758,88	0,00	0,00	0,00	0,00	0,00	1.197,06
			30	485	SEMINATIVO	00	27	69	0	0	6	0	0	0	0	0	2,55	0,00	0,00	12,24	0,00	0,00	0,00	0,00	0,00	12,24
			30	486	PRATO	00	32	84	0	0	32	0	0	0	0	0	2,01	0,00	0,00	51,46	0,00	0,00	0,00	0,00	0,00	51,46
11	CAMUGNANO	POLI CARLO n.a. CAMUGNANO (BO) il 10/11/1949 c.f. PLOCRL49S10B572A - PROPRIETA' per 1/1	23	173	PRATO	00	15	54	0	0	0	0	1.472	0	0	0	2,01	0,00	0,00	0,00	0,00	591,74	0,00	0,00	0,00	591,74
			23	174	BOSCO CEDUO	00	17	14	0	0	0	0	1.478	0	0	0	1,85	0,00	0,00	0,00	0,00	546,86	0,00	0,00	0,00	546,86
			23	175	PRATO	00	11	54	0	0	0	0	1.059	0	0	0	2,01	0,00	0,00	0,00	0,00	425,72	0,00	0,00	0,00	425,72
12	CAMUGNANO	ELMI MAURO n.a. CAMUGNANO (BO) il 25/01/1948 c.f. LMEMRA48A25B572A - PROPRIETA' per 1/1	27	34	PRATO	00	02	96	0	0	1	0	0	0	0	0	2,01	0,00	0,00	1,61	0,00	0,00	0,00	0,00	0,00	1,61
13	CAMUGNANO	VITALI UGO n.a. CAMUGNANO (BO) il 12/02/1934 c.f. VTGLUO34B12B572I - PROPRIETA' per 6/24 SCANDELLARI SERGIO n.a. SASSO MARCONI (BO) il 04/01/1951 c.f. SCNSRG51A04G972Z - PROPRIETA' per 2/24 MASINARA FRANCO n.a. CAMUGNANO (BO) il 23/08/1951 c.f. MSNFNC51M23B572U - PROPRIETA' per 10/24 DEGLI ESPOSTI LEONARDO n.a. PRATO (PO) il 02/04/1956 c.f. DGLLRD56D02G999X - PROPRIETA' per 3/24 DEGLI ESPOSTI CLAUDIA n.a. PRATO (PO) il 22/06/1969 c.f. DGLCLD69H62G999F - PROPRIETA' per 3/24	19	106	SEMINATIVO	00	39	16	0	0	0	0	482	0	0	0	2,55	0,00	0,00	0,00	0,00	245,82	0,00	0,00	0,00	245,82
			27	36	SEMINATIVO	00	64	28	0	0	4	0	1.515	0	0	8	2,55	0,00	0,00	8,16	0,00	772,65	0,00	0,00	14,28	795,09
14	CAMUGNANO	NALDI LUCIANO n.a. CAMUGNANO (BO) il 25/07/1941 c.f. NLDLCN41L25B572S - PROPRIETA' per 133/540 NALDI LORENZO n.a. CAMUGNANO (BO) il 22/10/1952 c.f. NLDLNZ52R22B572U - PROPRIETA' per 101/6480 NALDI LORENZO n.a. CAMUGNANO (BO) il 22/10/1952 c.f. NLDLNZ52R22B572U - PROPRIETA' per 299/1296 NALDI FULVIO n.a. CAMUGNANO (BO) il 03/02/1947 c.f. NLDFLV47B03B572N - PROPRIETA' per 101/6480 NALDI FULVIO n.a. CAMUGNANO (BO) il 03/02/1947 c.f. NLDFLV47B03B572N - PROPRIETA' per 299/1296 MARIOTTI SIRIO n.a. CAMUGNANO (BO) il 09/06/1955 c.f. MRTSR155H09B572J - PROPRIETA' per 192/2160 MARIOTTI CRISTINA n.a. PRATO (PO) il 07/11/1962 c.f. MRTCST62S47G999H - PROPRIETA' per 192/2160 LAZZARINI SERGIO n.a. CAMUGNANO (BO) il 20/11/1961 c.f. LZZSRG61S20B572L - PROPRIETA' per 40/2160 LAZZARINI SERGIO n.a. CAMUGNANO (BO) il 20/11/1961 c.f. LZZSRG61S20B572L - PROPRIETA' per 70/2160 CALZOLARI IVANA n.a. MONZUNO (BO) il 18/02/1962 c.f. CLZVNI62B58F706K - PROPRIETA' per 70/2160	23	231	SEMINATIVO	00	23	13	0	0	0	0	2.202	0	0	0	2,55	0,00	0,00	0,00	0,00	1.123,02	0,00	0,00	0,00	1.123,02
			23	232	PRATO	00	36	26	0	0	0	0	301	0	0	0	2,01	0,00	0,00	0,00	0,00	121,00	0,00	0,00	0,00	121,00
			23	250	SEMINATIVO	02	73	42	0	0	1.062	0	0	0	0	0	2,55	0,00	0,00	2.166,48	0,00	0,00	0,00	0,00	0,00	2.166,48
			23	265	PRATO	00	96	00	0	0	233	0	410	0	0	0	2,01	0,00	0,00	374,66	0,00	164,82	0,00	0,00	0,00	539,48
			23	266	PRATO	00	64	54	559	211	0	0	1.536	1.279	262	31	2,01	1.123,59	35,34	0,00	0,00	617,47	514,16	526,62	43,62	2.860,80
			23	267	SEMINATIVO	00	59	36	236	46	0	0	4.540	412	0	0	2,55	601,80	9,78	0,00	0,00	2.315,40	210,12	0,00	0,00	3.137,10
			23	273	SEMIN ARBOR	00	54	50	0	0	235	0	1.820	0	0	0	2,55	0,00	0,00	479,40	0,00	928,20	0,00	0,00	0,00	1.407,60
			23	274	VIGNETO	00	12	46	0	0	17	0	0	0	0	0	2,95	0,00	0,00	40,12	0,00	0,00	0,00	0,00	0,00	40,12

N.P.	Comune	Ditta catastale	Fgl	Ptc	Qualità	ha	are	ca	Esproprio (mq)	Occupazione temporanea (mq)	Servitù di passaggio (mq)	Servitù di cavidotto (mq)	Servitù aerea (mq)	Servitù aerea con Occupazione temporanea (mq)	Servitù di passaggio ed aerea (mq)	Servitù di cavidotto ed aerea (mq)	Valore di mercato (€/mq)	Indennità di esproprio (Euro)	Indennità di Occupazione temporanea (Euro)	Indennità Servitù di passaggio (Euro)	Indennità Servitù di cavidotto (Euro)	Indennità Servitù aerea (Euro)	Indennità Servitù aerea con Occupazione temporanea (Euro)	Indennità Servitù di passaggio ed aerea (Euro)	Indennità Servitù di cavidotto ed aerea (Euro)	TOTALE INDENNITA' (Euro)
15	CAMUGNANO	SCHIAVETTI LUCA n.a. PRATO (PO) il 26/03/1966 c.f. SCHLCU66C26G999L - PROPRIETA' per 1/1	23	269	BOSCO CEDUO	00	38	80	0	1	0	0	1.462	0	0	0	1,85	0,00	0,15	0,00	0,00	540,94	0,00	0,00	0,00	541,09
16	CAMUGNANO	NALDI LUCIANO n.a. CAMUGNANO (BO) il 25/07/1941 c.f. NLDLCN41L25B572S - PROPRIETA' per 1/6 NALDI LORENZO n.a. CAMUGNANO (BO) il 22/10/1952 c.f. NLDLNZ52R22B572U - PROPRIETA' per 1/6 NALDI FULVIO n.a. CAMUGNANO (BO) il 03/02/1947 c.f. NLDFLV47B03B572N - PROPRIETA' per 1/6 MARIOTTI SIRIO n.a. CAMUGNANO (BO) il 09/06/1955 c.f. MRTSRI55H09B572J - PROPRIETA' per 3/12 MARIOTTI CRISTINA n.a. PRATO (PO) il 07/11/1962 c.f. MRTCST62S47G999H - PROPRIETA' per 3/12	23	177	PRATO	00	15	90	0	0	0	643	0	0	0	2,01	0,00	0,00	0,00	0,00	258,49	0,00	0,00	0,00	258,49	
			23	178	PRATO	00	32	08	0	0	0	286	0	0	0	2,01	0,00	0,00	0,00	0,00	114,97	0,00	0,00	0,00	114,97	
17	CAMUGNANO	SALVI SILVIO LEOPOLDO n.a. CAMUGNANO (BO) il 21/05/1938 c.f. SLVSVL38E21B572U - PROPRIETA' per 1/2 SALVI SILVANO n.a. CAMUGNANO (BO) il 03/04/1950 c.f. SLVSVN50D03B572X - PROPRIETA' per 1/2	23	268	BOSCO CEDUO	00	50	02	0	0	0	1.683	0	0	0	1,85	0,00	0,00	0,00	0,00	622,71	0,00	0,00	0,00	622,71	
18	CAMUGNANO	SALVI MARCO RINALDO n.a. PRATO (PO) il 26/02/1952 c.f. SLVMCR52B26G999A - PROPRIETA' per 1/1	23	272	SEMINATIVO	00	62	85	0	0	306	15	2.829	0	0	0	2,55	0,00	0,00	624,24	19,13	1.442,79	0,00	0,00	0,00	2.086,16
			23	296	SEMINATIVO	00	09	80	0	0	0	0	962	0	0	0	2,55	0,00	0,00	0,00	0,00	490,62	0,00	0,00	0,00	490,62
19	CAMUGNANO	SALVI NEREO n.a. CAMUGNANO (BO) il 28/05/1942 c.f. SLVNRE42E28B572V - PROPRIETA' per 1/1	23	211	BOSCO CEDUO	00	02	08	0	0	16	0	0	0	0	0	1,85	0,00	0,00	23,68	0,00	0,00	0,00	0,00	0,00	23,68
			23	270	BOSCO CEDUO	00	19	84	0	0	0	0	608	0	0	0	1,85	0,00	0,00	0,00	0,00	224,96	0,00	0,00	0,00	224,96
			23	271	SEMINATIVO	01	28	10	0	637	1.037	81	324	0	79	0	2,55	0,00	135,37	2.115,48	103,28	165,24	0,00	201,45	0,00	2.720,82
			23	297	SEMINATIVO	00	62	85	0	128	307	546	2.369	0	33	279	2,55	0,00	27,20	626,28	696,15	1.208,19	0,00	84,15	498,02	3.139,99
			30	82	SEMINATIVO	00	41	34	0	0	159	0	0	0	0	0	2,55	0,00	0,00	324,36	0,00	0,00	0,00	0,00	324,36	
			30	206	BOSCO CEDUO	00	06	40	0	0	0	122	0	0	0	0	1,85	0,00	0,00	0,00	112,85	0,00	0,00	0,00	0,00	112,85
			30	207	INCOLT PROD	00	05	32	0	0	0	99	0	0	0	0	1,72	0,00	0,00	0,00	85,14	0,00	0,00	0,00	0,00	85,14
			30	208	SEMINATIVO	00	02	92	0	0	0	40	0	0	0	0	2,55	0,00	0,00	0,00	51,00	0,00	0,00	0,00	0,00	51,00
			30	248	SEMINATIVO	00	01	90	0	0	0	13	0	0	0	0	2,55	0,00	0,00	0,00	16,58	0,00	0,00	0,00	0,00	16,58
20	CAMUGNANO	SALVI MARCO RINALDO n.a. PRATO (PO) il 26/02/1952 c.f. SLVMCR52B26G999A - PROPRIETA' per 1/2 SALVI AURELIO n.a. CAMUGNANO (BO) il 27/01/1910 c.f. SLVRLA10A27B572W - PROPRIETA' per 1/2	23	171	BOSCO CEDUO	00	10	58	0	0	0	0	737	0	0	0	1,85	0,00	0,00	0,00	0,00	272,69	0,00	0,00	0,00	272,69
21	CAMUGNANO	LAZZARINI SERGIO n.a. CAMUGNANO (BO) il 20/11/1961 c.f. LZZSRG61S20B572L - PROPRIETA' per 1/9 LAZZARINI SERGIO n.a. CAMUGNANO (BO) il 20/11/1961 c.f. LZZSRG61S20B572L - PROPRIETA' per 4/9 CALZOLARI IVANA n.a. MONZUNO (BO) il 18/02/1962 c.f. CLZVNI62B58F706K - PROPRIETA' per 4/9	23	228	BOSCO CEDUO	00	30	40	0	0	0	240	0	0	0	1,85	0,00	0,00	0,00	0,00	88,80	0,00	0,00	0,00	88,80	
			23	229	BOSCO CEDUO	00	26	32	0	0	0	0	1.074	0	0	0	1,85	0,00	0,00	0,00	0,00	397,38	0,00	0,00	0,00	397,38

N.P.	Comune	Ditta catastale	Fgl	Ptc	Qualità	ha	are	ca	Esproprio (mq)	Occupazione temporanea (mq)	Servitù di passaggio (mq)	Servitù di cavidotto (mq)	Servitù aerea (mq)	Servitù aerea con Occupazione temporanea (mq)	Servitù di passaggio ed aerea (mq)	Servitù di cavidotto ed aerea (mq)	Valore di mercato (€/mq)	Indennità di esproprio (Euro)	Indennità di Occupazione temporanea (Euro)	Indennità Servitù di passaggio (Euro)	Indennità Servitù di cavidotto (Euro)	Indennità Servitù aerea (Euro)	Indennità Servitù aerea con Occupazione temporanea (Euro)	Indennità Servitù di passaggio ed aerea (Euro)	Indennità Servitù di cavidotto ed aerea (Euro)	TOTALE INDENNITA' (Euro)
			23	230	SEMINATIVO	00	28	10	690	0	0	0	1.534	461	207	0	2,55	1.759,50	0,00	0,00	0,00	782,34	235,11	527,85	0,00	3.304,80
			23	294	SEMINATIVO	00	14	25	105	0	0	0	1.082	214	0	0	2,55	267,75	0,00	0,00	0,00	551,82	109,14	0,00	0,00	928,71
22	CAMUGNANO	LAZZARINI SERGIO n.a. CAMUGNANO (BO) il 20/11/1961 c.f. LZZSRG61S20B572L - PROPRIETA' per 1/2 CALZOLARI IVANA n.a. MONZUNO (BO) il 18/02/1962 c.f. CLZVNI62B58F706K - PROPRIETA' per 1/2	23	239	PRATO	00	43	00	0	103	103	0	769	688	172	0	2,01	0,00	17,26	165,62	0,00	309,14	276,58	345,72	0,00	1.114,32
			23	245	PRATO	00	42	20	0	0	269	0	0	0	0	0	2,01	0,00	0,00	432,55	0,00	0,00	0,00	0,00	0,00	432,55
			23	247	SEMINATIVO	01	01	86	0	0	370	0	0	0	0	0	2,55	0,00	0,00	754,80	0,00	0,00	0,00	0,00	0,00	754,80
			30	163	SEMINATIVO	00	74	10	0	0	0	0	3.929	0	0	0	2,55	0,00	0,00	0,00	0,00	2.003,79	0,00	0,00	0,00	2.003,79
			30	164	SEMINATIVO	00	91	73	0	0	0	0	35	0	0	0	2,55	0,00	0,00	0,00	0,00	17,85	0,00	0,00	0,00	17,85
23	CAMUGNANO	ROSA FRANCA n.a. BOLOGNA (BO) il 04/03/1935 c.f. RSOFNC35C44A944Y - PROPRIETA' per 1/4 MARIOTTI ROSA n.a. CAMUGNANO (BO) il 30/10/1914 - PROPRIETA' per 1/4 MARIOTTI LUIGI n.a. CAMUGNANO (BO) il 11/10/1925 c.f. MRTLGU25R11B572K - PROPRIETA' per 1/4 MARIOTTI GIOVANNA il 17/08/1918 - PROPRIETA' per 1/4	23	246	SEMINATIVO	00	23	00	0	0	0	0	884	0	0	0	2,55	0,00	0,00	0,00	0,00	450,84	0,00	0,00	0,00	450,84
24	CAMUGNANO	LAZZARINI SERGIO n.a. CAMUGNANO (BO) il 20/11/1961 c.f. LZZSRG61S20B572L - PROPRIETA' per 4/18 LAZZARINI SERGIO n.a. CAMUGNANO (BO) il 20/11/1961 c.f. LZZSRG61S20B572L - PROPRIETA' per 7/18 CALZOLARI IVANA n.a. MONZUNO (BO) il 18/02/1962 c.f. CLZVNI62B58F706K - PROPRIETA' per 7/18	23	240	SEMINATIVO	00	58	94	0	434	246	0	2.295	54	0	0	2,55	0,00	92,23	501,84	0,00	1.170,45	27,54	0,00	0,00	1.792,06
25	CAMUGNANO	COLLINA GIUSEPPE n.a. CAMUGNANO (BO) il 13/02/1950 c.f. CLLGPP50B13B572N - PROPRIETA' per 1000/1000	30	28	PRATO	00	15	08	0	439	0	0	0	0	0	0	2,01	0,00	73,53	0,00	0,00	0,00	0,00	0,00	0,00	73,53
			30	29	SEMINATIVO	00	27	02	0	2.241	173	0	0	0	0	0	2,55	0,00	476,21	352,92	0,00	0,00	0,00	0,00	0,00	829,13
26	CAMUGNANO	VENTURI MANUELA n.a. CASTIGLIONE DEI PEPOLI (BO) il 24/01/1960 c.f. VNTMNL60A64C296M - PROPRIETA' per 1/2 VENTURI MANUELA n.a. CASTIGLIONE DEI PEPOLI (BO) il 24/01/1960 c.f. VNTMNL60A64C296M - PROPRIETA' per 1/4 DELFINI MASSIMO n.a. CASTIGLIONE DEI PEPOLI (BO) il 20/12/1955 c.f. DLFMSM55T20C296D - PROPRIETA' per 1/4	30	34	SEMINATIVO	00	09	28	0	0	15	0	0	0	0	0	2,55	0,00	0,00	30,60	0,00	0,00	0,00	0,00	0,00	30,60
			30	157	SEMINATIVO	00	09	08	0	0	0	1	0	0	0	0	2,55	0,00	0,00	0,00	1,28	0,00	0,00	0,00	0,00	1,28
			30	158	SEMINATIVO	00	09	42	0	0	0	26	0	0	0	0	2,55	0,00	0,00	0,00	33,15	0,00	0,00	0,00	0,00	33,15
27	CAMUGNANO	PINI GABRIELLA n.a. VERNIO (PO) il 17/06/1942 c.f. PNIGRL42H57L775C - USUFRUTTO per 1/3 BARTOLINI FEDERICO n.a. PRATO (PO) il 16/06/1965 c.f. BRTFRC65H16G999A - PROPRIETA' per 2/6 BARTOLINI FEDERICO n.a. PRATO (PO) il 16/06/1965 c.f. BRTFRC65H16G999A - NUDA PROPRIETA' per 1/6 BARTOLINI DAVID n.a. PRATO (PO) il 28/11/1967 c.f. BRDVD67S28G999D - PROPRIETA' per 2/6 BARTOLINI DAVID n.a. PRATO (PO) il 28/11/1967 c.f. BRDVD67S28G999D - NUDA PROPRIETA' per 1/6	30	35	SEMINATIVO	00	29	68	0	62	139	0	0	0	0	0	2,55	0,00	13,18	283,56	0,00	0,00	0,00	0,00	0,00	296,74
28	CAMUGNANO	BAGNATO LAURA n.a. FIRENZE (FI) il 08/06/1987 c.f. BGNLRA87H48D612F - PROPRIETA' per 1/2 BAGNATO GIULIA n.a. FIRENZE (FI) il 09/03/1985 c.f. BGNGLI85C49D612S - PROPRIETA' per 1/2	30	84	SEMINATIVO	00	16	66	0	0	148	0	0	0	0	0	2,55	0,00	0,00	301,92	0,00	0,00	0,00	0,00	0,00	301,92

N.P.	Comune	Ditta catastale	Fgl	Ptc	Qualità	ha	are	ca	Esproprio (mq)	Occupazione temporanea (mq)	Servitù di passaggio (mq)	Servitù di cavidotto (mq)	Servitù aerea (mq)	Servitù aerea con Occupazione temporanea (mq)	Servitù di passaggio ed aerea (mq)	Servitù di cavidotto ed aerea (mq)	Valore di mercato (€/mq)	Indennità di esproprio (Euro)	Indennità di Occupazione temporanea (Euro)	Indennità Servitù di passaggio (Euro)	Indennità Servitù di cavidotto (Euro)	Indennità Servitù aerea (Euro)	Indennità Servitù aerea con Occupazione temporanea (Euro)	Indennità Servitù di passaggio ed aerea (Euro)	Indennità Servitù di cavidotto ed aerea (Euro)	TOTALE INDENNITA' (Euro)
29	CAMUGNANO	COLLINA GIANCARLO n.a. CAMUGNANO (BO) il 17/02/1951 c.f. CLLGCR51B17B572C - PROPRIETA' per 1/2 COLLINA CLAUDIO n.a. BOLOGNA (BO) il 24/08/1985 c.f. CLLCLD85M24A944M - PROPRIETA' per 1/2	30	20	SEMINATIVO	02	33	34	0	0	211	0	0	0	0	0	2,55	0,00	0,00	430,44	0,00	0,00	0,00	0,00	0,00	430,44
30	CAMUGNANO	MARIOTTI FIORELLA n.a. CAMUGNANO (BO) il 21/02/1948 c.f. MRTFLL48B61B572O - PROPRIETA' per 1/1	30	79	SEMINATIVO	01	65	70	0	0	310	0	0	0	0	0	2,55	0,00	0,00	632,40	0,00	0,00	0,00	0,00	0,00	632,40
31	CAMUGNANO	MARIOTTI VIVIANA n.a. CASTIGLIONE DEI PEPOLI (BO) il 14/12/1962 c.f. MRTVVN62T54C296N - PROPRIETA' per 1/1	30	73	SEMINATIVO	00	30	06	0	0	193	0	0	0	0	0	2,55	0,00	0,00	393,72	0,00	0,00	0,00	0,00	0,00	393,72
			30	75	SEMINATIVO	00	29	82	0	0	92	0	0	0	0	0	2,55	0,00	0,00	187,68	0,00	0,00	0,00	0,00	0,00	187,68
32	CAMUGNANO	MARIOTTI PIERO ; FU MARTINO - PROPRIETA' per 1/2 MARIOTTI MARIANNA ; FU BATTISTA - PROPRIETA' per 1/2	30	70	BOSCO CEDUO	00	17	80	0	0	116	0	0	0	0	0	1,85	0,00	0,00	171,68	0,00	0,00	0,00	0,00	0,00	171,68
33	CAMUGNANO	MARIOTTI VIVIANA n.a. CASTIGLIONE DEI PEPOLI (BO) il 14/12/1962 c.f. MRTVVN62T54C296N - PROPRIETA' per 1/1 Sub.	30	812	ENTE URBANO	00	01	08	0	0	54	0	0	0	0	0	2,55	0,00	0,00	110,16	0,00	0,00	0,00	0,00	0,00	110,16
34	CAMUGNANO	GUZZINI ENZO n.a. CAMUGNANO (BO) il 23/09/1953 c.f. GZZNZE53P23B572B - PROPRIETA' per 1/1	30	67	PRATO	00	72	02	0	0	176	0	0	0	0	0	2,01	0,00	0,00	283,01	0,00	0,00	0,00	0,00	0,00	283,01
			30	68	PRATO	00	28	74	0	0	39	0	0	0	0	0	2,01	0,00	0,00	62,71	0,00	0,00	0,00	0,00	0,00	62,71
35	CAMUGNANO	MARIOTTI LUIGI n.a. CAMUGNANO (BO) il 07/05/1936 c.f. MRTLGU36E07B572E - PROPRIETA' per 1/1	30	66	BOSCO CEDUO	00	59	88	0	0	184	0	0	0	0	0	1,85	0,00	0,00	272,32	0,00	0,00	0,00	0,00	0,00	272,32
			30	105	SEMINATIVO	00	31	60	0	0	3	0	0	0	0	0	2,55	0,00	0,00	6,12	0,00	0,00	0,00	0,00	0,00	6,12
			30	209	INCOLT PROD	00	02	40	0	0	0	2	0	0	0	0	1,72	0,00	0,00	0,00	1,72	0,00	0,00	0,00	0,00	1,72
			30	245	SEMINATIVO	00	12	20	0	0	0	169	0	0	0	0	2,55	0,00	0,00	0,00	215,48	0,00	0,00	0,00	0,00	215,48
			30	246	SEMINATIVO	00	18	30	0	0	0	49	0	0	0	0	2,55	0,00	0,00	0,00	62,48	0,00	0,00	0,00	0,00	62,48
36	CAMUGNANO	BOETTGER COSIMA NATASCHA SCARLET n.a. GERMANIA (EE) il 12/12/1967 c.f. BTTCMN67T52Z112N - PROPRIETA' per 1/1	30	103	SEMINATIVO	00	88	70	0	0	3	0	0	0	0	420	2,55	0,00	0,00	6,12	0,00	0,00	0,00	0,00	749,70	755,82
			30	762	AREA RURALE	00	05	93	0	0	1	0	0	0	0	0	1,82	0,00	0,00	1,46	0,00	0,00	0,00	0,00	0,00	1,46
			30	769	SEMINATIVO	00	00	35	0	0	28	0	0	0	0	0	2,55	0,00	0,00	57,12	0,00	0,00	0,00	0,00	0,00	57,12
			30	770	SEMINATIVO	00	00	08	0	0	4	0	0	0	0	0	2,55	0,00	0,00	8,16	0,00	0,00	0,00	0,00	0,00	8,16
			30	771	SEMINATIVO	00	00	05	0	0	2	0	0	0	0	0	2,55	0,00	0,00	4,08	0,00	0,00	0,00	0,00	0,00	4,08

N.P.	Comune	Ditta catastale	Fgl	Ptc	Qualità	ha	are	ca	Esproprio (mq)	Occupazione temporanea (mq)	Servitù di passaggio (mq)	Servitù di cavidotto (mq)	Servitù aerea (mq)	Servitù aerea con Occupazione temporanea (mq)	Servitù di passaggio ed aerea (mq)	Servitù di cavidotto ed aerea (mq)	Valore di mercato (€/mq)	Indennità di esproprio (Euro)	Indennità di Occupazione temporanea (Euro)	Indennità Servitù di passaggio (Euro)	Indennità Servitù di cavidotto (Euro)	Indennità Servitù aerea (Euro)	Indennità Servitù aerea con Occupazione temporanea (Euro)	Indennità Servitù di passaggio ed aerea (Euro)	Indennità Servitù di cavidotto ed aerea (Euro)	TOTALE INDENNITA' (Euro)
			30	772	SEMINATIVO	00	10	37	0	0	64	0	0	0	0	0	2,55	0,00	0,00	130,56	0,00	0,00	0,00	0,00	0,00	130,56
			30	773	SEMINATIVO	00	01	25	0	0	107	0	0	0	0	0	2,55	0,00	0,00	218,28	0,00	0,00	0,00	0,00	0,00	218,28
			30	775	SEMINATIVO	00	00	26	0	0	26	0	0	0	0	0	2,55	0,00	0,00	53,04	0,00	0,00	0,00	0,00	0,00	53,04
			30	776	SEMINATIVO	00	00	07	0	0	4	0	0	0	0	0	2,55	0,00	0,00	8,16	0,00	0,00	0,00	0,00	0,00	8,16
			30	778	SEMINATIVO	00	03	66	0	0	357	0	0	0	0	0	2,55	0,00	0,00	728,28	0,00	0,00	0,00	0,00	0,00	728,28
			30	779	SEMINATIVO	00	01	10	0	0	110	0	0	0	0	0	2,55	0,00	0,00	224,40	0,00	0,00	0,00	0,00	0,00	224,40
			30	781	SEMINATIVO	00	81	65	0	0	25	0	0	0	0	258	2,55	0,00	0,00	51,00	0,00	0,00	0,00	0,00	460,53	511,53
			30	782	SEMINATIVO	00	00	98	0	0	89	0	0	0	0	1	2,55	0,00	0,00	181,56	0,00	0,00	0,00	0,00	1,79	183,35
			30	785	SEMINATIVO	02	00	44	0	0	188	0	0	0	0	0	2,55	0,00	0,00	383,52	0,00	0,00	0,00	0,00	0,00	383,52
			30	790	SEMINATIVO	01	68	08	0	0	330	0	0	0	0	0	2,55	0,00	0,00	673,20	0,00	0,00	0,00	0,00	0,00	673,20
37	CAMUGNANO	LAZZARINI MANUELA n.a. CASTIGLIONE DEI PEPOLI (BO) il 16/10/1967 c.f. LZZMNL67R56C296U - PROPRIETA' per 1/2 LAZZARINI FRANCA n.a. CAMUGNANO (BO) il 12/07/1950 c.f. LZZFNC50L52B572C - PROPRIETA' per 1/2	30	784	SEMINATIVO	00	00	02	0	0	1	0	0	0	0	0	2,55	0,00	0,00	2,04	0,00	0,00	0,00	0,00	0,00	2,04
38	CAMUGNANO	MARIOTTI VALERIA n.a. CAMUGNANO (BO) il 12/07/1956 c.f. MRTVLR56L52B572U - PROPRIETA' per 1000/1000	30	161	PRATO	00	50	47	43	0	0	0	4.071	88	393	180	2,01	86,43	0,00	0,00	0,00	1.636,54	35,38	789,93	253,26	2.801,54
			30	162	PRATO	00	44	31	752	0	0	0	2.574	543	330	174	2,01	1.511,52	0,00	0,00	0,00	1.034,75	218,29	663,30	244,82	3.672,67
			30	166	SEMINATIVO	00	29	70	0	0	5	0	2.310	402	213	0	2,55	0,00	0,00	10,20	0,00	1.178,10	205,02	543,15	0,00	1.936,47
			30	167	SEMINATIVO	00	22	56	0	0	99	0	1.515	0	1	0	2,55	0,00	0,00	201,96	0,00	772,65	0,00	2,55	0,00	977,16
			30	174	PRATO	01	00	73	0	271	1	0	892	33	58	615	2,01	0,00	45,39	1,61	0,00	358,58	13,27	116,58	865,31	1.400,73
			30	768	SEMINATIVO	00	99	82	0	0	59	0	0	0	0	0	2,55	0,00	0,00	120,36	0,00	0,00	0,00	0,00	0,00	120,36

N.P.	Comune	Ditta catastale	Fgl	Ptc	Qualità	ha	are	ca	Esproprio (mq)	Occupazione temporanea (mq)	Servitù di passaggio (mq)	Servitù di cavidotto (mq)	Servitù aerea (mq)	Servitù aerea con Occupazione temporanea (mq)	Servitù di passaggio ed aerea (mq)	Servitù di cavidotto ed aerea (mq)	Valore di mercato (€/mq)	Indennità di esproprio (Euro)	Indennità di Occupazione temporanea (Euro)	Indennità Servitù di passaggio (Euro)	Indennità Servitù di cavidotto (Euro)	Indennità Servitù aerea (Euro)	Indennità Servitù aerea con Occupazione temporanea (Euro)	Indennità Servitù di passaggio ed aerea (Euro)	Indennità Servitù di cavidotto ed aerea (Euro)	TOTALE INDENNITA' (Euro)
39	CAMUGNANO	MARIOTTI VALERIA n.a. CAMUGNANO (BO) il 12/07/1956 c.f. MRTVLR56L52B572U - PROPRIETA' per 1/1	30	774	SEMINATIVO	00	00	84	0	0	1	0	0	0	0	0	2,55	0,00	0,00	2,04	0,00	0,00	0,00	0,00	0,00	2,04
40	CAMUGNANO	LAZZARINI ; MIRENA PAOLA n.a. CAMUGNANO (BO) il 06/08/1942 c.f. LZZMRN42M46B572D - PROPRIETA' per 1000/1000	30	435	SEMINATIVO	00	00	81	0	0	8	0	0	0	0	0	2,55	0,00	0,00	16,32	0,00	0,00	0,00	0,00	0,00	16,32
			39	7	SEMINATIVO	00	56	80	162	16	0	0	3.379	649	0	0	2,55	413,10	3,40	0,00	0,00	1.723,29	330,99	0,00	0,00	2.470,78
			39	8	SEMINATIVO	00	56	40	15	341	0	211	1.773	680	0	278	2,55	38,25	72,46	0,00	269,03	904,23	346,80	0,00	496,23	2.127,00
41	CAMUGNANO	NANNINI PIER LUIGI n.a. VERNIO (PO) il 10/08/1944 c.f. NNNPLG44M10L775D - PROPRIETA' per 7/12 COLLINA LUCIANA n.a. CASTIGLIONE DEI PEPOLI (BO) il 03/10/1949 c.f. CLLLCN49R43C296N - PROPRIETA' per 5/12	38	40	SEMINATIVO	01	12	12	0	1.054	0	0	2	50	0	0	2,55	0,00	223,98	0,00	0,00	1,02	25,50	0,00	0,00	250,50
			38	75	SEMINATIVO	04	17	90	0	0	196	0	3.811	0	150	0	2,55	0,00	0,00	399,84	0,00	1.943,61	0,00	382,50	0,00	2.725,95
			38	226	BOSCO ALTO	00	17	50	0	0	102	0	0	0	0	0	2,15	0,00	0,00	175,44	0,00	0,00	0,00	0,00	0,00	175,44
42	CAMUGNANO	SOCIETA' AGRICOLA CA' DI FATINO S.R.L. c.f. 03408541203 - PROPRIETA' per 1/1	30	165	BOSCO CEDUO	00	41	16	0	0	117	0	0	0	0	0	1,85	0,00	0,00	173,16	0,00	0,00	0,00	0,00	0,00	173,16
43	CAMUGNANO	MARIOTTI GIUSEPPE ; FU FELICE - PROPRIETA' per 1000/1000 LAZZARINI MAURO n.a. CAMUGNANO (BO) il 13/08/1942 - PROPRIETA' per 1000/1000	30	160	BOSCO CEDUO	00	04	36	0	0	0	0	257	0	0	0	1,85	0,00	0,00	0,00	0,00	95,09	0,00	0,00	0,00	95,09
44	CAMUGNANO	LAZZARINI MAURO n.a. CAMUGNANO (BO) il 13/08/1943 c.f. LZZMRA43M13B572G - PROPRIETA' per 1000/1000	30	159	BOSCO CEDUO	00	63	26	0	0	136	0	969	0	0	0	1,85	0,00	0,00	201,28	0,00	358,53	0,00	0,00	0,00	559,81
45	CAMUGNANO	LUCCARINI ARIANNA n.a. PRATO (PO) il 19/07/1969 c.f. LCCRNN69L59G999Q - PROPRIETA' per 1/1	30	241	BOSCO CEDUO	00	05	08	0	0	0	5	0	0	0	0	1,85	0,00	0,00	0,00	4,63	0,00	0,00	0,00	0,00	4,63
46	CAMUGNANO	MARIOTTI LUIGI n.a. CAMUGNANO (BO) il 07/05/1936 c.f. MRTLGU36E07B572E - PROPRIETA' per 1/1	30	242	BOSCO CEDUO	00	04	44	0	0	0	54	0	0	0	0	1,85	0,00	0,00	0,00	49,95	0,00	0,00	0,00	0,00	49,95
47	CAMUGNANO	MONZALI ROSANGELA n.a. DESIO (MB) il 30/04/1948 c.f. MNZRRNG48D70D286E - PROPRIETA' per 1/2 MONZALI GABRIELLA n.a. DESIO (MB) il 02/05/1953 c.f. MNZGRL53E42D286O - PROPRIETA' per 1/2	30	169	BOSCO CEDUO	00	25	60	0	0	9	0	0	0	0	0	1,85	0,00	0,00	13,32	0,00	0,00	0,00	0,00	0,00	13,32
48	CAMUGNANO	MARIOTTI VALERIA n.a. CAMUGNANO (BO) il 12/07/1956 c.f. MRTVLR56L52B572U - PROPRIETA' per 1000/1000	30	168	PRATO	00	09	28	0	4	0	0	519	309	34	0	2,01	0,00	0,67	0,00	0,00	208,64	124,22	68,34	0,00	401,87
49	CAMUGNANO	LAZZARINI MAURO n.a. CAMUGNANO (BO) il 13/08/1943 c.f. LZZMRA43M13B572G - PROPRIETA' per 4/12 LAZZARINI MAURO n.a. CAMUGNANO (BO) il 13/08/1943 c.f. LZZMRA43M13B572G - PROPRIETA' per 8/12 PAZZAGLIA ANGELA n.a. CAMUGNANO (BO) il 02/02/1947 c.f. PZZNGL47B42B572L - PROPRIETA' per 4/12	30	175	SEMINATIVO	01	54	21	0	1.258	498	0	0	42	5	0	2,55	0,00	267,33	1.015,92	0,00	0,00	21,42	12,75	0,00	1.317,42
			30	268	SEMINATIVO	01	57	10	0	330	159	330	0	0	0	0	2,55	0,00	70,13	324,36	420,75	0,00	0,00	0,00	0,00	815,24
50	CAMUGNANO	NEGRÌ GINO n.a. CAMUGNANO (BO) il 22/08/1938 c.f. NGRGNI38M22B572E - PROPRIETA' per 1/2 LAZZARINI LEANA n.a. CAMUGNANO (BO) il 17/12/1938 c.f. LZZLNE38T57B572I - PROPRIETA' per 1000/1000	30	271	SEMINATIVO	00	63	09	0	38	3	0	0	0	0	0	2,55	0,00	8,08	6,12	0,00	0,00	0,00	0,00	0,00	14,20
51	CAMUGNANO	FAVI FRANCESCA n.a. PRATO (PO) il 09/05/1987 c.f. FVAFNC87E49G999X - PROPRIETA' per 1/4 SALVI VALERIA n.a. CASTIGLIONE DEI PEPOLI (BO) il 15/10/1964 c.f. SLVVLR64R55C296V - PROPRIETA' per 1/4	30	265	SEMINATIVO	00	47	92	0	2	339	0	0	0	0	0	2,55	0,00	0,43	691,56	0,00	0,00	0,00	0,00	0,00	691,99

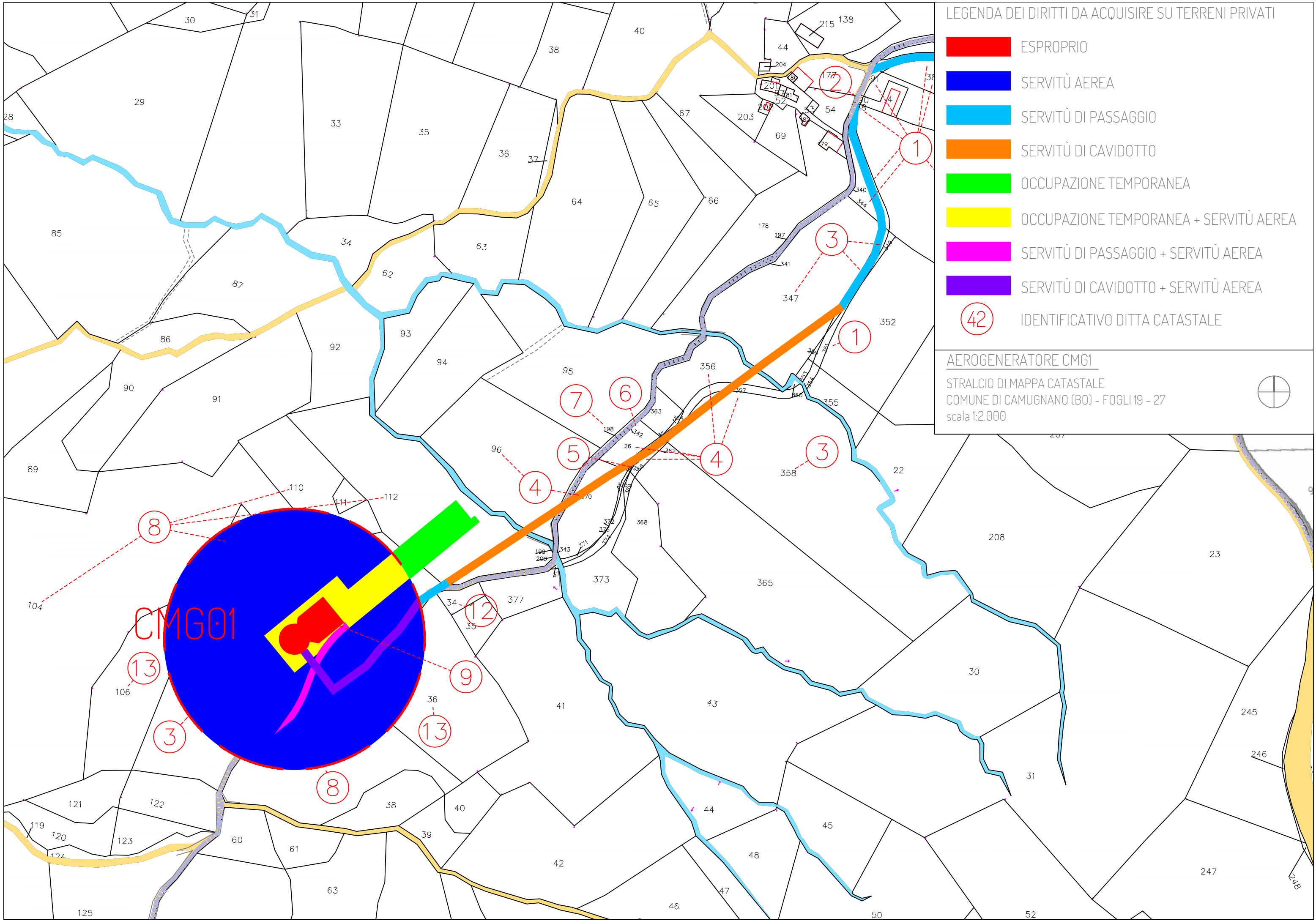
N.P.	Comune	Ditta catastale	Fgl	Ptc	Qualità	ha	are	ca	Esproprio (mq)	Occupazione temporanea (mq)	Servitù di passaggio (mq)	Servitù di cavidotto (mq)	Servitù aerea (mq)	Servitù aerea con Occupazione temporanea (mq)	Servitù di passaggio ed aerea (mq)	Servitù di cavidotto ed aerea (mq)	Valore di mercato (€/mq)	Indennità di esproprio (Euro)	Indennità di Occupazione temporanea (Euro)	Indennità Servitù di passaggio (Euro)	Indennità Servitù di cavidotto (Euro)	Indennità Servitù aerea (Euro)	Indennità Servitù aerea con Occupazione temporanea (Euro)	Indennità Servitù di passaggio ed aerea (Euro)	Indennità Servitù di cavidotto ed aerea (Euro)	TOTALE INDENNITA' (Euro)	
		SALVI LEOPOLDA n.a. CAMUGNANO (BO) il 17/05/1949 c.f. SLVLLD49E57B572W - PROPRIETA' per 1/4 SALVI ADRIANA n.a. CASTIGLIONE DEI PEPOLI (BO) il 05/10/1950 c.f. SLVDRN50R45C296W - PROPRIETA' per 1/4	39	16	BOSCO CEDUO	00	41	28	0	0	0	0	2.718	0	0	0	1,85	0,00	0,00	0,00	0,00	1.005,66	0,00	0,00	0,00	1.005,66	
			39	17	SEMINATIVO	00	86	50	618	0	0	0	0	4.276	276	346	0	2,55	1.575,90	0,00	0,00	0,00	2.180,76	140,76	882,30	0,00	4.779,72
52	CAMUGNANO	TRADII EMANUELA n.a. CAMUGNANO (BO) il 07/09/1953 c.f. TRDMNL53P47B572R - PROPRIETA' per 1/12 BARBI DANILO n.a. CAMUGNANO (BO) il 15/07/1957 c.f. BRBDNL57L15B572L - PROPRIETA' per 1/2 BARBI BRUNO n.a. CAMUGNANO (BO) il 09/07/1951 c.f. BRBBRN51L09B572A - PROPRIETA' per 1/3 BARBI BRUNO n.a. CAMUGNANO (BO) il 09/07/1951 c.f. BRBBRN51L09B572A - PROPRIETA' per 1/12	29	93	BOSCO CEDUO	00	18	17	0	0	0	15	0	0	0	0	1,85	0,00	0,00	0,00	13,88	0,00	0,00	0,00	0,00	13,88	
			29	101	BOSCO CEDUO	00	04	58	0	0	15	0	0	0	0	0	0	1,85	0,00	0,00	22,20	0,00	0,00	0,00	0,00	0,00	22,20
			38	11	SEMINATIVO	00	38	89	0	0	0	202	0	0	0	0	0	2,55	0,00	0,00	0,00	257,55	0,00	0,00	0,00	0,00	0,00
53	CAMUGNANO	TONELLI MARI n.a. PRATO (PO) il 03/08/1963 c.f. TNLMRA63M43G999Z - PROPRIETA' per 1000/1000	29	95	BOSCO CEDUO	00	13	77	0	0	0	140	0	0	0	0	1,85	0,00	0,00	0,00	129,50	0,00	0,00	0,00	0,00	129,50	
54	CAMUGNANO	NERI ANDREA n.a. BOLOGNA (BO) il 24/10/1975 c.f. NRENDR75R24A944C - PROPRIETA' per 1/2 NERI ALESSANDRO n.a. BOLOGNA (BO) il 19/01/1984 c.f. NRELSN84A19A944G - PROPRIETA' per 1/2	29	94	PRATO	00	16	20	0	0	0	142	0	0	0	0	2,01	0,00	0,00	0,00	142,71	0,00	0,00	0,00	0,00	142,71	
			38	49	PRATO	01	07	40	0	0	349	0	0	0	0	0	2,01	0,00	0,00	561,19	0,00	0,00	0,00	0,00	0,00	561,19	
			38	50	PRATO	00	67	00	0	0	900	0	0	0	0	0	2,01	0,00	0,00	1.447,20	0,00	0,00	0,00	0,00	0,00	0,00	1.447,20
55	CAMUGNANO	PANTALEONI GIOVANNA n.a. CAMUGNANO (BO) il 31/05/1959 c.f. PNTGNN59E71B572D - PROPRIETA' per 1/1	29	65	BOSCO CEDUO	01	11	51	0	0	0	120	0	0	0	0	1,85	0,00	0,00	0,00	111,00	0,00	0,00	0,00	0,00	111,00	
			29	67	PASCOLO	01	26	79	0	0	0	17	0	0	0	0	1,82	0,00	0,00	0,00	15,47	0,00	0,00	0,00	0,00	15,47	
56	CAMUGNANO	PROSPERI ALFONSINA n.a. CAMUGNANO (BO) il 31/08/1946 c.f. PRSLNS46M71B572R - PROPRIETA' per 1000/1000	29	63	SEMINATIVO	00	49	56	0	0	0	46	0	0	0	0	2,55	0,00	0,00	0,00	58,65	0,00	0,00	0,00	0,00	58,65	
			29	66	PASCOLO ARB	00	19	39	0	0	0	219	0	0	0	0	1,79	0,00	0,00	0,00	196,01	0,00	0,00	0,00	0,00	196,01	
57	CAMUGNANO	PROSPERI ALFONSINA n.a. CAMUGNANO (BO) il 31/08/1946 c.f. PRSLNS46M71B572R - COMPROPRIETARIO per 1000/1000 SUFFER MARIA GABRIELLA n.a. ASCOLI PICENO (AP) il 05/05/1959 c.f. SFFMGB59E45A462W - PROPRIETA' per 1/8 MASOTTI MARIA ; FU MICHELE - USUFRUTTUARIO PARZIALE PER per 1000/1000 MASOTTI MARIA n.a. CAMUGNANO (BO) il 24/09/1891 c.f. MSTMRA91P64B572G - COMPROPRIETARIO per 1000/1000 BERTI TERESA ; FU ANGELO - COMPROPRIETARIO per 1000/1000 BERTI ; IOLE ISOLINA n.a. CAMUGNANO (BO) il 31/12/1914 - COMPROPRIETARIO per 1000/1000 BERTI EMMA n.a. CAMUGNANO (BO) il 05/12/1887 - COMPROPRIETARIO per 1000/1000 ANTONELLI ELVIRA n.a. CAMUGNANO (BO) il 14/07/1891 - USUFRUTTUARIO PARZIALE PER per 1000/1000	29	64	SEMINATIVO	00	29	51	0	0	0	209	0	0	0	0	2,55	0,00	0,00	0,00	266,48	0,00	0,00	0,00	0,00	266,48	
58	CAMUGNANO	BACCHETTI ROBERTO n.a. MONTEROSSO AL MARE (SP) il 12/05/1966 c.f. BCCRRT66E12F609Y - PROPRIETA' per 1/2 BACCHETTI PAOLO n.a. CAMUGNANO (BO) il 22/08/1961 c.f. BCCPLA61M22B572P - PROPRIETA' per 1/2	38	52	PASCOLO ARB	00	54	34	0	0	161	0	0	0	0	0	1,79	0,00	0,00	230,55	0,00	0,00	0,00	0,00	0,00	230,55	

N.P.	Comune	Ditta catastale	Fgl	Ptc	Qualità	ha	are	ca	Esproprio (mq)	Occupazione temporanea (mq)	Servitù di passaggio (mq)	Servitù di cavidotto (mq)	Servitù aerea (mq)	Servitù aerea con Occupazione temporanea (mq)	Servitù di passaggio ed aerea (mq)	Servitù di cavidotto ed aerea (mq)	Valore di mercato (€/mq)	Indennità di esproprio (Euro)	Indennità di Occupazione temporanea (Euro)	Indennità Servitù di passaggio (Euro)	Indennità Servitù di cavidotto (Euro)	Indennità Servitù aerea (Euro)	Indennità Servitù aerea con Occupazione temporanea (Euro)	Indennità Servitù di passaggio ed aerea (Euro)	Indennità Servitù di cavidotto ed aerea (Euro)	TOTALE INDENNITA' (Euro)
59	CAMUGNAN O	PUCCETTI ELENA n.a. CAMUGNANO (BO) il 20/07/1950 c.f. PCCLNE50L60B572R - PROPRIETA' per 1000/1000	38	46	PRATO	00	55	02	122	0	0	0	4.310	137	0	0	2,01	245,22	0,00	0,00	0,00	1.732,62	55,07	0,00	0,00	2.032,91
			38	51	PRATO	00	50	82	22	0	217	0	1.562	62	179	0	2,01	44,22	0,00	348,94	0,00	627,92	24,92	359,79	0,00	1.405,79
60	CAMUGNAN O	BARBI DAVIDE n.a. BOLOGNA (BO) il 23/12/1982 c.f. BRBDVD82T23A944H - PROPRIETA' per 1/1	38	53	BOSCO CEDUO	00	26	76	0	0	303	0	0	0	0	0	1,85	0,00	0,00	448,44	0,00	0,00	0,00	0,00	0,00	448,44
			38	63	PRATO	01	13	30	0	0	320	0	0	0	0	0	2,01	0,00	0,00	514,56	0,00	0,00	0,00	0,00	0,00	514,56
			38	64	PASC CESPUG	00	14	44	0	0	335	0	0	0	0	0	1,79	0,00	0,00	479,72	0,00	0,00	0,00	0,00	0,00	479,72
61	CAMUGNAN O	MARIOTTI VALERIA n.a. CAMUGNANO (BO) il 12/07/1956 c.f. MRTVLR56L52B572U - PROPRIETA' per 1/2 BARBI GIULIANO n.a. CAMUGNANO (BO) il 27/04/1952 c.f. BRBGLN52D27B572D - PROPRIETA' per 1/2	38	44	SEMINATIVO	00	72	68	26	0	0	0	3.817	18	90	0	2,55	66,30	0,00	0,00	0,00	1.946,67	9,18	229,50	0,00	2.251,65
			38	45	PRATO	00	60	74	0	172	0	0	431	1	0	0	2,01	0,00	28,81	0,00	0,00	173,26	0,40	0,00	0,00	202,47
62	CAMUGNAN O	MASOTTI EGIDIO n.a. CAMUGNANO (BO) il 13/08/1946 c.f. MSTGDE46M13B572E - PROPRIETA' per 6/72 TRADII GIOVANNI n.a. CAMUGNANO (BO) il 03/04/1903 c.f. TRDGNNO3D03B572R - PROPRIETA' per 42/72 TRADII BRUNETTA - PROPRIETA' per 6/72 TRADII AMABILE - PROPRIETA' per 6/72 RUGGERI IOLINA n.a. CAMUGNANO (BO) il 18/05/1922 c.f. RGGLNI22E58B572E - PROPRIETA' per 6/72 RUGGERI ENRICO - USUFRUTTO per 1/4 GANDOLFI GUIDO n.a. CAMUGNANO (BO) il 30/01/1935 c.f. GNDGDU35A30B572H - PROPRIETA' per 1/72 BALDI MARIA n.a. CAMUGNANO (BO) il 26/12/1917 c.f. BLDMRA17T66B572C - PROPRIETA' per 1/72 BALDI GUIDO n.a. CAMUGNANO (BO) il 28/06/1908 c.f. BLDGDU08H28B572U - PROPRIETA' per 1/72 BALDI FEDERICO n.a. CAMUGNANO (BO) il 03/02/1915 c.f. BLDFRC15B03B572T - PROPRIETA' per 1/72 BALDI DANIELE n.a. CAMUGNANO (BO) il 22/07/1924 c.f. BLDDNL24L22B572U - PROPRIETA' per 1/72 BALDI ALBERTINA n.a. CAMUGNANO (BO) il 17/04/1921 c.f. BLDLRT21D57B572N - PROPRIETA' per 1/72	38	43	PRATO	00	33	76	624	0	0	0	1.979	710	69	0	2,01	1.254,24	0,00	0,00	0,00	795,56	285,42	138,69	0,00	2.473,91
63	CAMUGNAN O	BARBI PAOLO n.a. CAMUGNANO (BO) il 08/05/1954 c.f. BRBPLA54E08B572D - PROPRIETA' per 1/1	38	70	BOSCO CEDUO	01	34	20	0	0	117	0	0	0	0	0	1,85	0,00	0,00	173,16	0,00	0,00	0,00	0,00	0,00	173,16
			38	72	SEMINATIVO	00	83	68	0	0	7	0	0	0	0	0	2,55	0,00	0,00	14,28	0,00	0,00	0,00	0,00	0,00	14,28
64	CAMUGNAN O	TRADII RENATA n.a. CAMUGNANO (BO) il 27/09/1936 c.f. TRDRNT36P67B572D - PROPRIETA' per 1/1	38	41	PRATO	00	27	06	0	14	0	0	1.280	878	0	0	2,01	0,00	2,35	0,00	0,00	514,56	352,96	0,00	0,00	869,87
65	CAMUGNAN O	BARBI SERGIO n.a. CAMUGNANO (BO) il 14/05/1950 c.f. BRBSRG50E14B572D - PROPRIETA' per 1/2 BARBI GRAZIANO n.a. CAMUGNANO (BO) il 04/03/1952 c.f. BRBGZN52C04B572K - PROPRIETA' per 1/2	38	62	PRATO	00	34	10	0	0	208	0	0	0	0	0	2,01	0,00	0,00	334,46	0,00	0,00	0,00	0,00	0,00	334,46
			38	82	BOSCO CEDUO	00	64	20	0	0	256	0	0	0	0	0	1,85	0,00	0,00	378,88	0,00	0,00	0,00	0,00	0,00	378,88
66	CAMUGNAN O	BARBI GIULIANO n.a. CAMUGNANO (BO) il 27/04/1952 c.f. BRBGLN52D27B572D - PROPRIETA' per 1/1	38	67	PRATO	00	49	76	0	0	198	0	0	0	0	0	2,01	0,00	0,00	318,38	0,00	0,00	0,00	0,00	0,00	318,38

N.P.	Comune	Ditta catastale	Fgl	Ptc	Qualità	ha	are	ca	Esproprio (mq)	Occupazione temporanea (mq)	Servitù di passaggio (mq)	Servitù di cavidotto (mq)	Servitù aerea (mq)	Servitù aerea con Occupazione temporanea (mq)	Servitù di passaggio ed aerea (mq)	Servitù di cavidotto ed aerea (mq)	Valore di mercato (€/mq)	Indennità di esproprio (Euro)	Indennità di Occupazione temporanea (Euro)	Indennità Servitù di passaggio (Euro)	Indennità Servitù di cavidotto (Euro)	Indennità Servitù aerea (Euro)	Indennità Servitù aerea con Occupazione temporanea (Euro)	Indennità Servitù di passaggio ed aerea (Euro)	Indennità Servitù di cavidotto ed aerea (Euro)	TOTALE INDENNITA' (Euro)
			38	69	PASCOLO	00	56	90	0	0	516	0	0	0	0	0	1,82	0,00	0,00	751,30	0,00	0,00	0,00	0,00	0,00	751,30
67	CAMUGNANO	VENTURI PAOLA n.a. PRATO (PO) il 21/06/1974 c.f. VNTPLA74H61G999B - PROPRIETA' per 1/1	39	6	SEMINATIVO	00	55	90	0	0	10	0	2.611	0	169	0	2,55	0,00	0,00	20,40	0,00	1.331,61	0,00	430,95	0,00	1.782,96
68	CAMUGNANO	BARBI ANGELO n.a. CAMUGNANO (BO) il 07/04/1954 c.f. BRBNGLS4D07B572T - PROPRIETA' per 1/1	38	80	PRATO	01	00	42	0	0	111	0	0	0	0	0	2,01	0,00	0,00	178,49	0,00	0,00	0,00	0,00	0,00	178,49
			38	81	PRATO	01	34	60	0	0	3	0	0	0	0	0	2,01	0,00	0,00	4,82	0,00	0,00	0,00	0,00	0,00	4,82
			38	85	BOSCO CEDUO	00	09	48	0	0	45	0	0	0	0	0	1,85	0,00	0,00	66,60	0,00	0,00	0,00	0,00	0,00	66,60
			38	86	PRATO	00	22	88	0	0	6	0	0	0	0	0	2,01	0,00	0,00	9,65	0,00	0,00	0,00	0,00	0,00	9,65
69	CAMUGNANO	NEGRI GINO n.a. CAMUGNANO (BO) il 22/08/1938 c.f. NGRGNI38M22B572E - PROPRIETA' per 1000/1000 LAZZARINI LEANA n.a. CAMUGNANO (BO) il 17/12/1938 c.f. LZZLNE38T57B572I - PROPRIETA' per 1000/1000	39	18	SEMINATIVO	00	91	50	0	0	0	0	2.791	1	0	0	2,55	0,00	0,00	0,00	0,00	1.423,41	0,51	0,00	0,00	1.423,92
70	CAMUGNANO	BARBI SERGIO n.a. CAMUGNANO (BO) il 14/05/1950 c.f. BRBSRG50E14B572D - PROPRIETA' per 1/2 BARBI GRAZIANO n.a. CAMUGNANO (BO) il 04/03/1952 c.f. BRBGZN52C04B572K - PROPRIETA' per 1/2 PAZZAGLIA EGISTO ; DETTO EGIDIO n.a. CAMUGNANO (BO) il 15/05/1873 - USUFRUTTO per 1000/1000	38	83	BOSCO CEDUO	02	02	06	0	0	578	0	0	0	0	0	1,85	0,00	0,00	855,44	0,00	0,00	0,00	0,00	0,00	855,44
71	CAMUGNANO	PAZZAGLIA MARIA ROSA n.a. CASTIGLIONE DEI PEPOLI (BO) il 05/07/1943 c.f. PZZMRS43L45C296X - PROPRIETA' per 1000/1000	30	266	BOSCO CEDUO	01	74	49	0	0	1	0	0	0	0	0	1,85	0,00	0,00	1,48	0,00	0,00	0,00	0,00	0,00	1,48
72	CAMUGNANO	NEGRI GINO n.a. CAMUGNANO (BO) il 22/08/1938 c.f. NGRGNI38M22B572E - PROPRIETA' per 2/3 LAZZARINI LEANA n.a. CAMUGNANO (BO) il 17/12/1938 c.f. LZZLNE38T57B572I - PROPRIETA' per 1000/1000	39	1	BOSCO CEDUO	00	19	12	0	0	157	0	0	0	0	0	1,85	0,00	0,00	232,36	0,00	0,00	0,00	0,00	0,00	232,36
			39	2	SEMINATIVO	00	64	60	0	0	73	0	0	0	0	0	2,55	0,00	0,00	148,92	0,00	0,00	0,00	0,00	0,00	148,92
			39	3	BOSCO CEDUO	00	25	04	0	0	16	0	0	0	0	0	1,85	0,00	0,00	23,68	0,00	0,00	0,00	0,00	0,00	23,68
			39	4	SEMINATIVO	00	53	20	0	0	455	0	0	0	0	0	2,55	0,00	0,00	928,20	0,00	0,00	0,00	0,00	0,00	928,20
73	CAMUGNANO	FOGACCI ; PAOLO LUIGI n.a. CAMUGNANO (BO) il 15/04/1939 c.f. FGCPLA39D15B572C - PROPRIETA' per 1000/1000	38	47	SEMINATIVO	01	06	28	0	0	0	0	409	0	0	0	2,55	0,00	0,00	0,00	0,00	208,59	0,00	0,00	0,00	208,59
74	CAMUGNANO	LAZZARINI LEANA n.a. CAMUGNANO (BO) il 17/12/1938 c.f. LZZLNE38T57B572I - PROPRIETA' per 1/3 PAZZAGLIA CORINNA n.a. CAMUGNANO (BO) il 15/05/1908 c.f. PZZCNO08E55B572S - PROPRIETA' per 1/3 LAZZARINI DERNA n.a. CAMUGNANO (BO) il 29/04/1933 c.f. LZZDRN33D69B572Q - PROPRIETA' per 1/3	38	87	BOSCO CEDUO	00	02	00	0	0	11	0	0	0	0	0	1,85	0,00	0,00	16,28	0,00	0,00	0,00	0,00	0,00	16,28
75	CASTIGLIONE DEI PEPOLI	MATTEI ROBERTA n.a. BOLOGNA (BO) il 27/03/1953 c.f. MTTRRT53C67A944R - PROPRIETA' per 9/45 MATTEI ROBERTA n.a. BOLOGNA (BO) il 27/03/1953 c.f. MTTRRT53C67A944R - PROPRIETA' per 36/45	24	30	INCOLT PROD	00	65	64	1.107	0	0	0	0	0	0	0	1,72	1.904,04	0,00	0,00	0,00	0,00	0,00	0,00	0,00	1.904,04

N.P.	Comune	Ditta catastale	Fgl	Ptc	Qualità	ha	are	ca	Esproprio (mq)	Occupazione temporanea (mq)	Servitù di passaggio (mq)	Servitù di cavidotto (mq)	Servitù aerea (mq)	Servitù aerea con Occupazione temporanea (mq)	Servitù di passaggio ed aerea (mq)	Servitù di cavidotto ed aerea (mq)	Valore di mercato (€/mq)	Indennità di esproprio (Euro)	Indennità di Occupazione temporanea (Euro)	Indennità Servitù di passaggio (Euro)	Indennità Servitù di cavidotto (Euro)	Indennità Servitù aerea (Euro)	Indennità Servitù aerea con Occupazione temporanea (Euro)	Indennità Servitù di passaggio ed aerea (Euro)	Indennità Servitù di cavidotto ed aerea (Euro)	TOTALE INDENNITA' (Euro)
			24	31	INCOLT PROD	02	20	22	51	0	407	0	0	0	0	0	1,72	87,72	0,00	560,03	0,00	0,00	0,00	0,00	0,00	647,75
			24	32	INCOLT PROD	02	49	36	3.731	0	1.932	0	0	0	0	0	1,72	6.417,32	0,00	2.658,43	0,00	0,00	0,00	0,00	0,00	9.075,75
			24	523	INCOLT PROD	00	05	84	0	0	41	0	0	0	0	0	1,72	0,00	0,00	56,42	0,00	0,00	0,00	0,00	0,00	56,42
			24	525	INCOLT PROD	00	33	82	0	0	347	0	0	0	0	0	1,72	0,00	0,00	477,47	0,00	0,00	0,00	0,00	0,00	477,47
76	CASTIGLION E DEI PEPOLI	MATTEI ROBERTA n.a. BOLOGNA (BO) il 27/03/1953 c.f. MTTRRT53C67A944R - PROPRIETA' per 6/108 MATTEI ROBERTA n.a. BOLOGNA (BO) il 27/03/1953 c.f. MTTRRT53C67A944R - PROPRIETA' per 216/972 PASQUINI SILVANA n.a. PIANORO (BO) il 21/05/1954 c.f. PSQSVN54E61G570X - PROPRIETA' per 6/216 PASQUINI CLAUDIO n.a. PIANORO (BO) il 26/09/1959 c.f. PSQCLD59P26G570B - PROPRIETA' per 6/216 TORCHI PAOLA n.a. CASTIGLIONE DEI PEPOLI (BO) il 15/09/1956 c.f. TRCPLA56P55C296W - PROPRIETA' per 6/108 MATTEI STEFANO n.a. CASTIGLIONE DEI PEPOLI (BO) il 16/06/1963 c.f. MTTSFN63H16C296V - NUDA PROPRIETA' per 3/108 MATTEI MARIA n.a. CASTIGLIONE DEI PEPOLI (BO) il 11/09/1904 c.f. MTTMRA04P51C296L - PROPRIETA' per 12/108 MATTEI ILARIA n.a. BOLOGNA (BO) il 11/08/1972 c.f. MTTLRI72M51A944Y - PROPRIETA' per 2/108 MATTEI GUIDO n.a. CASTIGLIONE DEI PEPOLI (BO) il 12/01/1960 c.f. MTGDU60A12C296H - NUDA PROPRIETA' per 3/108 MATTEI GUGLIELMA n.a. CASTIGLIONE DEI PEPOLI (BO) il 29/08/1915 c.f. MTTGLL15M69C296X - PROPRIETA' per 12/108 MATTEI DOMENICA n.a. CASTIGLIONE DEI PEPOLI (BO) il 05/01/1908 c.f. MTTDNC08A45C296E - PROPRIETA' per 12/108 MATTEI DANIELE n.a. BOLOGNA (BO) il 08/12/1968 c.f. MTTDNL68T08A944T - PROPRIETA' per 2/108 MATTEI BICE n.a. CASTIGLIONE DEI PEPOLI (BO) il 31/10/1927 c.f. MTBICI27R71C296T - PROPRIETA' per 6/108 MATTEI AMEDEA n.a. CASTIGLIONE DEI PEPOLI (BO) il 16/09/1897 c.f. MTTMDA97P56C296W - PROPRIETA' per 12/108 BORTOLOMEI ROSINA n.a. CASTIGLIONE DEI PEPOLI (BO) il 04/12/1936 c.f. BRTRSN36T44C296O - USUFRUTTO per 6/108 BONGIOVANNI VANNA n.a. SAN GIOVANNI IN PERSICETO (BO) il 06/01/1947 c.f. BNGVNN47A46G467A - PROPRIETA' per 2/108	24	38	INCOLT PROD	00	14	75	0	0	63	0	0	0	0	0	1,72	0,00	0,00	86,69	0,00	0,00	0,00	0,00	0,00	86,69
77	CASTIGLION E DEI PEPOLI	MATTEI ROBERTA n.a. BOLOGNA (BO) il 27/03/1953 c.f. MTTRRT53C67A944R - PROPRIETA' per 9/45 MATTEI ROBERTA n.a. BOLOGNA (BO) il 27/03/1953 c.f. MTTRRT53C67A944R - PROPRIETA' per 27/90 MATTEI SIMONETTA n.a. CASTIGLIONE DEI PEPOLI (BO) il 29/06/1956 c.f. MTTSNT56H69C296U - PROPRIETA' per 9/45 MATTEI SIMONETTA n.a. CASTIGLIONE DEI PEPOLI (BO) il 29/06/1956 c.f. MTTSNT56H69C296U - PROPRIETA' per 27/90	24	46	INCOLT PROD	00	54	67	0	0	0	31	0	0	0	0	1,72	0,00	0,00	0,00	26,66	0,00	0,00	0,00	0,00	26,66
78	CASTIGLION E DEI PEPOLI	VENDER GIUSEPPE n.a. BOLOGNA (BO) il 28/03/1956 c.f. VNDGPP56C28A944D - PROPRIETA' per 22/72 RIGHETTI MARIA LUISA n.a. CASTIGLIONE DEI PEPOLI (BO) il 04/03/1936 c.f. RGHMLS36C44C296X - PROPRIETA' per 6/72 RIGHETTI GIOVANNI n.a. CASTIGLIONE DEI PEPOLI (BO) il 30/10/1945 c.f. RGHGNN45R30C296X - PROPRIETA' per 12/72 MATTEI RITA n.a. CASTIGLIONE DEI PEPOLI (BO) il 12/04/1950 c.f. MTTRTI50D52C296V - PROPRIETA' per 8/72 FRANCIA LUISA n.a. RUBIERA (RE) il 06/11/1948 c.f. FRNLSU48S46H628C - PROPRIETA' per 3/72 FRANCIA GIOVANNI n.a. RUBIERA (RE) il 26/07/1943 c.f. FRNGNN43L26H628J - PROPRIETA' per 3/72 ACETAI VALENTINA n.a. CASTIGLIONE DEI PEPOLI (BO) il 25/04/1921 c.f. CTAVNT21D65C296S - PROPRIETA' per 18/72	24	47	PRATO	00	00	48	0	0	0	45	0	0	0	0	0,00	0,00	0,00	0,00	0,00	0,00	0,00	0,00	0,00	0,00
79	CASTIGLION E DEI PEPOLI	COLLINA SANTE ; FU LORENZO - PROPRIETA' per 1000/1000	24	118	INCOLT PROD	00	04	60	0	0	0	77	0	0	0	0	1,72	0,00	0,00	0,00	66,22	0,00	0,00	0,00	0,00	66,22

N.P.	Comune	Ditta catastale	Fgl	Ptc	Qualità	ha	are	ca	Esproprio (mq)	Occupazione temporanea (mq)	Servitù di passaggio (mq)	Servitù di cavidotto (mq)	Servitù aerea (mq)	Servitù aerea con Occupazione temporanea (mq)	Servitù di passaggio ed aerea (mq)	Servitù di cavidotto ed aerea (mq)	Valore di mercato (€/mq)	Indennità di esproprio (Euro)	Indennità di Occupazione temporanea (Euro)	Indennità Servitù di passaggio (Euro)	Indennità Servitù di cavidotto (Euro)	Indennità Servitù aerea (Euro)	Indennità Servitù aerea con Occupazione temporanea (Euro)	Indennità Servitù di passaggio ed aerea (Euro)	Indennità Servitù di cavidotto ed aerea (Euro)	TOTALE INDENNITA' (Euro)	
80	CASTIGLION E DEI PEPOLI	COLLINA MARIA n.a. CASTIGLIONE DEI PEPOLI (BO) il 08/05/1955 c.f. CLLMRA55E48C296R - PROPRIETA' per 1000/1000	24	115	PRATO	01	42	16	873	0	0	0	0	0	0	0	0,00	0,00	0,00	0,00	0,00	0,00	0,00	0,00	0,00	0,00	
			24	116	PRATO	00	14	20	2	0	0	0	0	0	0	0	0	0,00	0,00	0,00	0,00	0,00	0,00	0,00	0,00	0,00	0,00
			24	117	SEMINATIVO	02	83	31	15.789	0	0	312	0	0	0	0	0	0,00	0,00	0,00	0,00	0,00	0,00	0,00	0,00	0,00	0,00
						Totali												19.727,60	2.136,70	37.464,04	5.298,06	49.109,45	4.378,75	7.012,65	4.235,91	129.363,16	



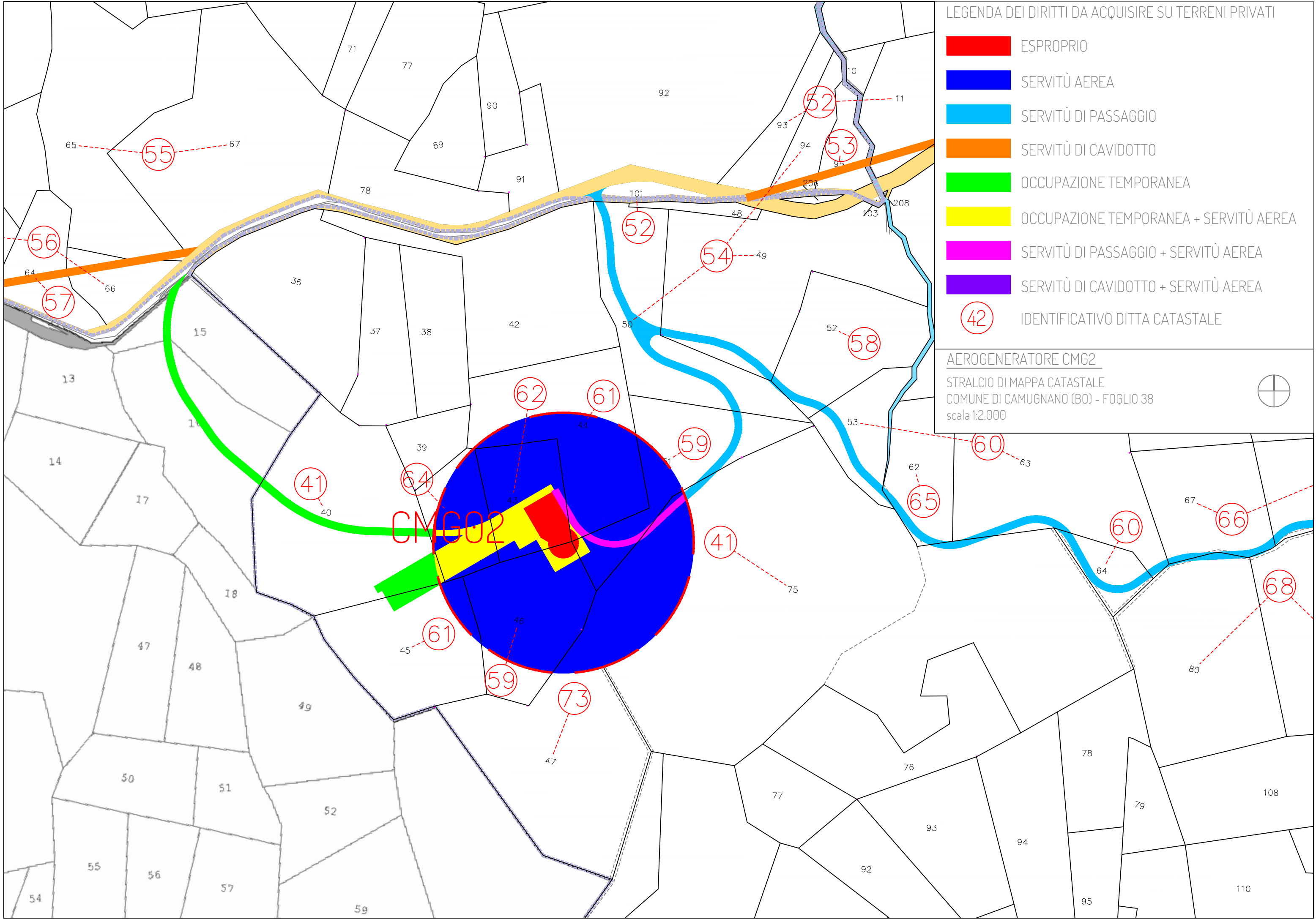
LEGENDA DEI DIRITTI DA ACQUISIRE SU TERRENI PRIVATI

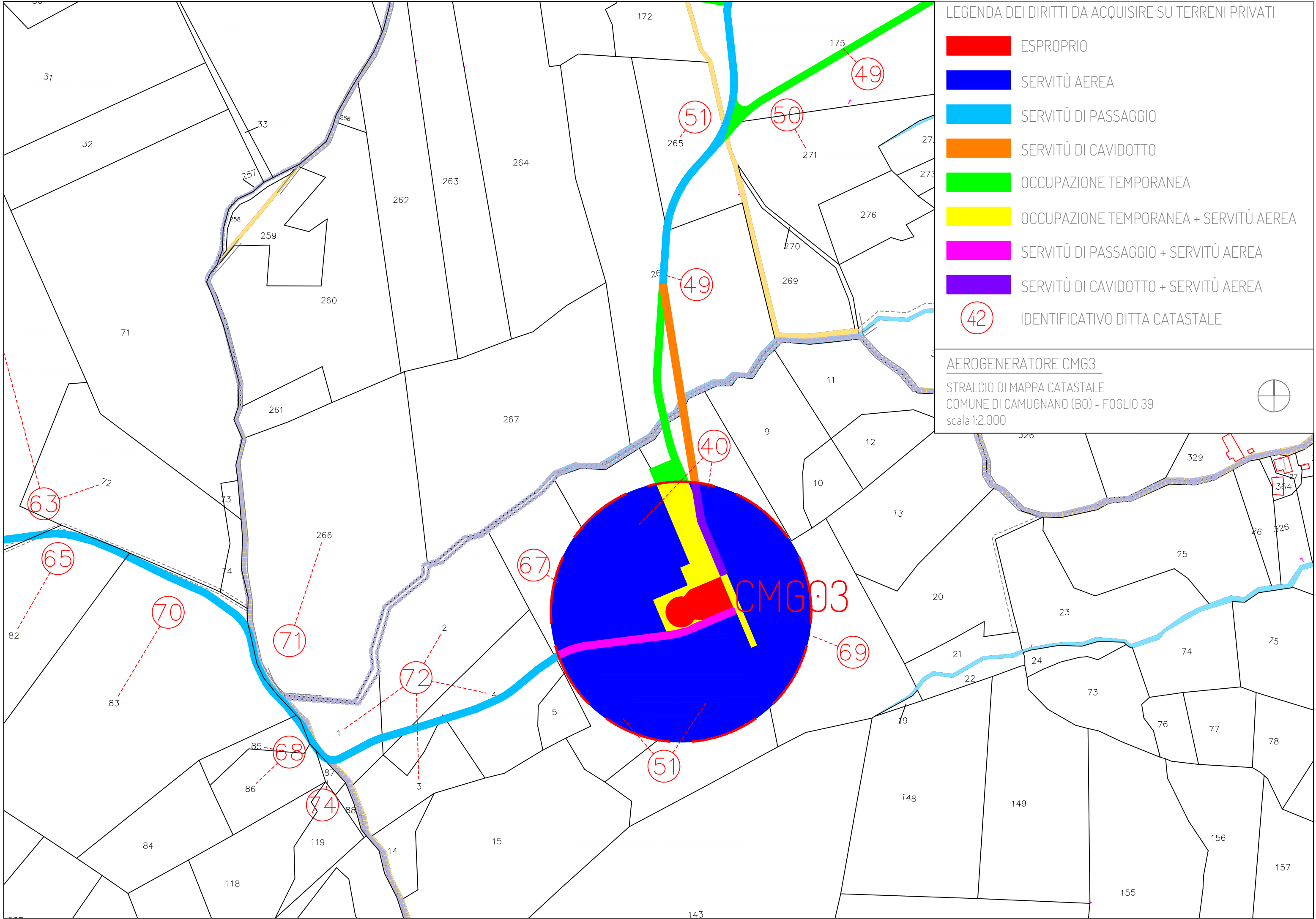
- ESPROPRIO
- SERVITÙ AEREA
- SERVITÙ DI PASSAGGIO
- SERVITÙ DI CAVIDOTTO
- OCCUPAZIONE TEMPORANEA
- OCCUPAZIONE TEMPORANEA + SERVITÙ AEREA
- SERVITÙ DI PASSAGGIO + SERVITÙ AEREA
- SERVITÙ DI CAVIDOTTO + SERVITÙ AEREA
- 42 IDENTIFICATIVO DITTA CATASTALE

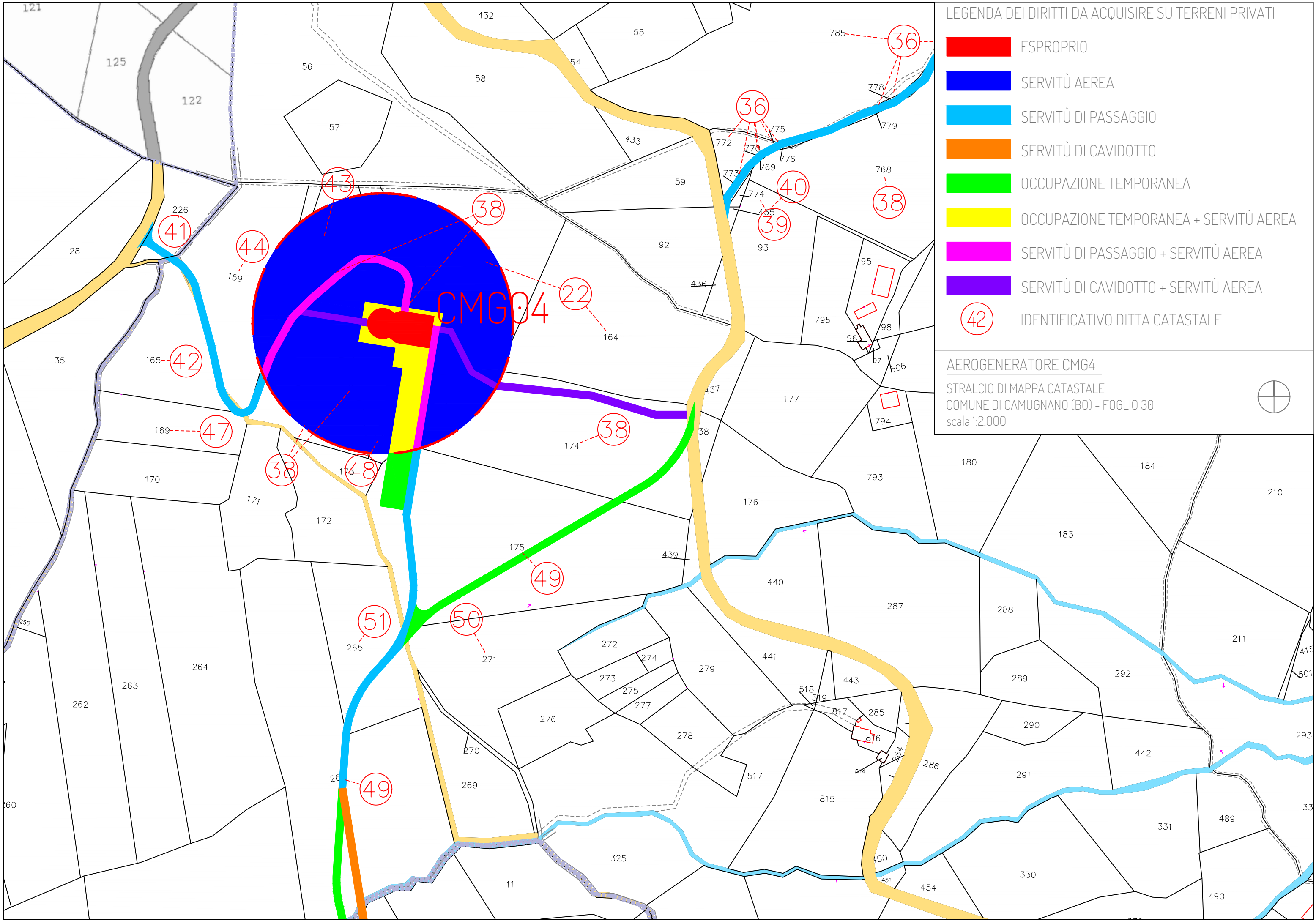
AEROGENERATORE CMG1

STRALCIO DI MAPPA CATASTALE
COMUNE DI CAMUGNANO (BO) - FOGLI 19 - 27
scala 1:2.000









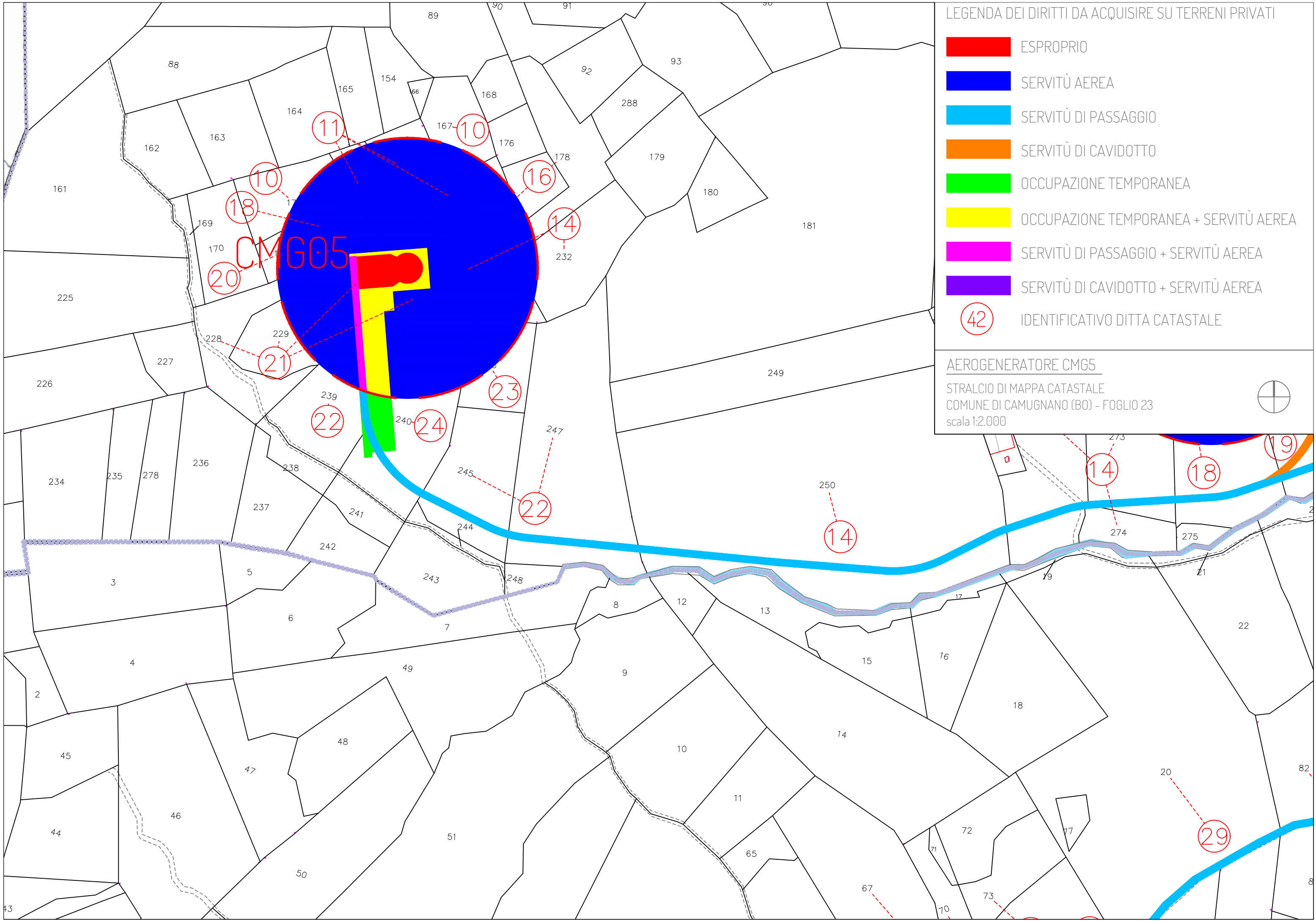
LEGENDA DEI DIRITTI DA ACQUISIRE SU TERRENI PRIVATI

- ESPROPRIO
- SERVITÙ AEREA
- SERVITÙ DI PASSAGGIO
- SERVITÙ DI CAVIDOTTO
- OCCUPAZIONE TEMPORANEA
- OCCUPAZIONE TEMPORANEA + SERVITÙ AEREA
- SERVITÙ DI PASSAGGIO + SERVITÙ AEREA
- SERVITÙ DI CAVIDOTTO + SERVITÙ AEREA
- IDENTIFICATIVO DITTA CATASTALE

AEROGENERATORE CMG4

STRALCIO DI MAPPA CATASTALE
COMUNE DI CAMUGNANO (BO) - FOGLIO 30
scala 1:2.000





LEGENDA DEI DIRITTI DA ACQUISIRE SU TERRENI PRIVATI

- ESPROPRIO
- SERVITÙ AEREA
- SERVITÙ DI PASSAGGIO
- SERVITÙ DI CAVIDOTTO
- OCCUPAZIONE TEMPORANEA
- OCCUPAZIONE TEMPORANEA + SERVITÙ AEREA
- SERVITÙ DI PASSAGGIO + SERVITÙ AEREA
- SERVITÙ DI CAVIDOTTO + SERVITÙ AEREA
- IDENTIFICATIVO DITTA CATASTALE

AEROGENERATORE CMG5

STRALCIO DI MAPPA CATASTALE
COMUNE DI CAMUGNANO (BO) - FOGLIO 23
scala 1:2.000





