ESTRATTO CARTA NAUTICA

SCALA 1:100.000

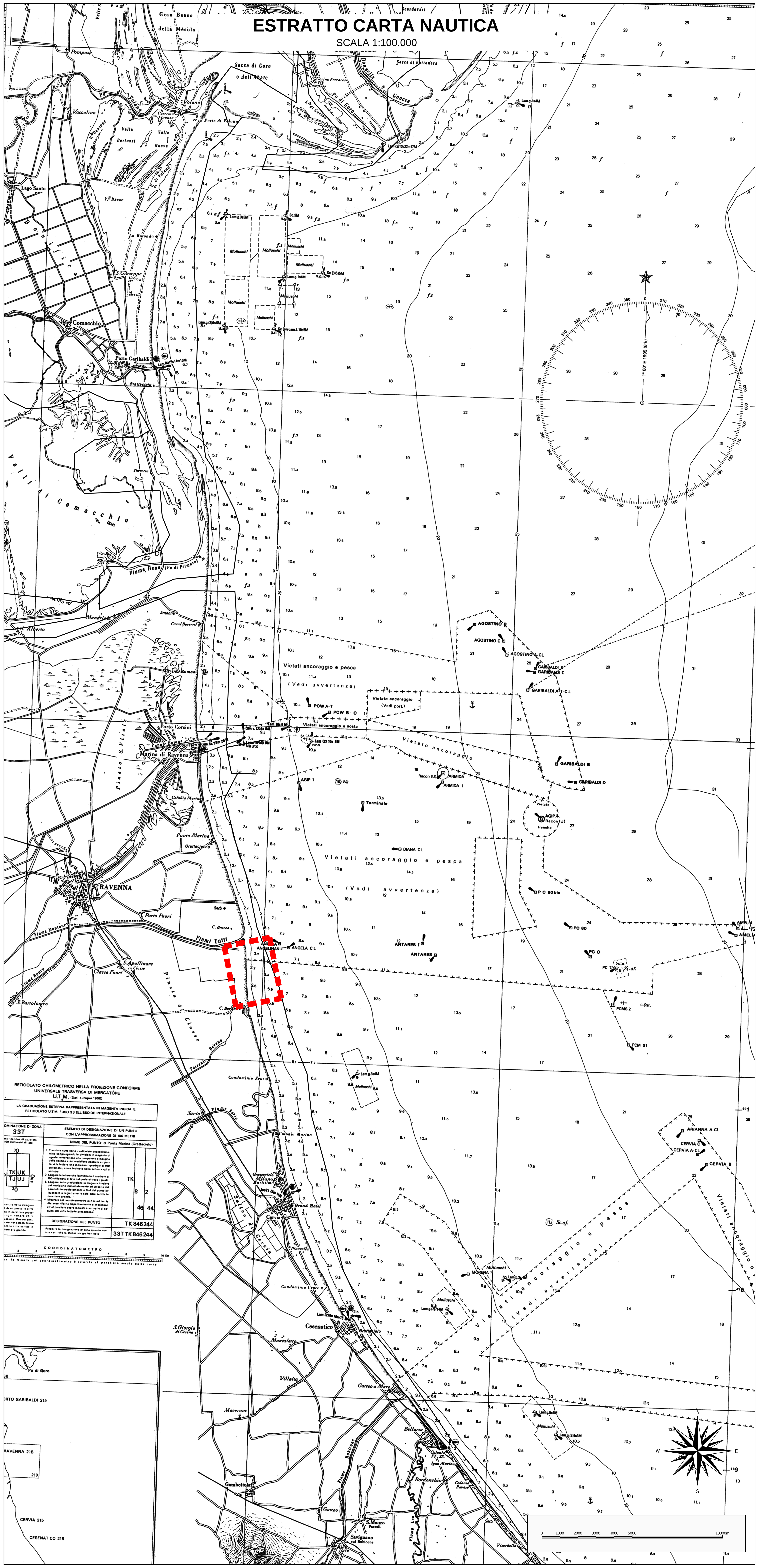

IMMAGINE AEREA DELL'AREA INTERESSATA DALL'INTERVENTO

SCALA 1:5000

FETCH GEOGRAFICO E EFFICACE

SCALA 1:5.000.000

FETCH (km)				
DIR.	Saville	Seymour	SPM	Geografico
5°	93.7	84.6	109.3	121.5
15°	103.5	93.6	124.0	136.7
30°	112.3	102.3	129.3	166.5
45°	116.3	109.6	125.9	113.0
60°	151.1	122.6	122.3	109.3
75°	143.7	148.0	136.0	142.8
90°	202.6	182.1	182.2	153.0
105°	244.5	211.8	308.2	200.4
120°	257.6	222.2	329.2	600.0
135°	237.0	205.5	299.5	394.7
150°	187.9	165.7	217.7	91.2
165°	123.3	116.3	81.8	55.6
180°	57.3	72.5	48.4	46.6
195°	37.5	44.1	39.2	37.5
210°	31.1	31.0	32.9	31.7
225°	27.0	26.1	28.5	28.2
240°	24.6	23.7	26.0	24.6
255°	23.6	22.8	24.9	23.8
270°	24.1	23.5	25.5	24.8
285°	26.7	25.7	27.7	26.8
300°	30.4	30.3	32.8	29.3
315°	37.9	38.4	38.2	39.0
330°	51.6	50.5	50.4	45.4
345°	70.8	65.6	73.9	48.6
360°	89.6	80.9	100.9	115.3

FETCH GEOGRAFICO

FETCH EFFICACE

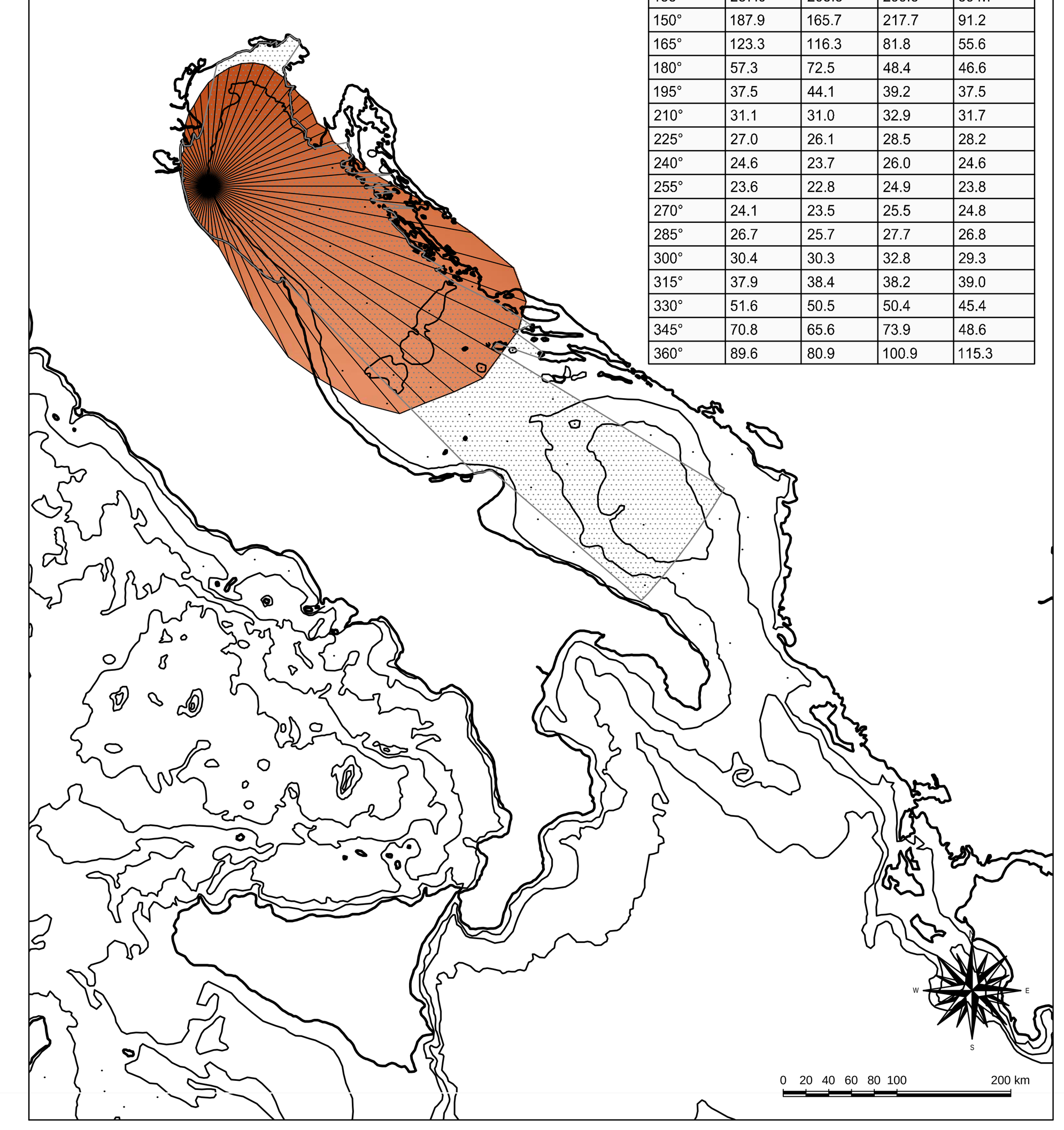

LIFE NatuReef

Nature-based reef solution for coastal protection and marine biodiversity enhancement

Progetto cofinanziato dalla Commissione Europea nell'ambito del Programma LIFE 2021-2027 – Natura & Biodiversità

COMUNE DI RAVENNA · ALMA MATER STUDIORUM UNIVERSITÀ DI BOLOGNA · PARCO DELTA DEL PO EMILIA-ROMAGNA · PROAMBIENTE · FONDAZIONE FLAMINIA PER L'UNIVERSITÀ IN ROMAGNA · REEF CHECK ITALIA

AREA INFRASTRUTTURE CIVILI SERVIZIO TUTELA AMBIENTE E TERRITORIO – U.O. GEOLOGICO

INTERVENTO: Lavori finalizzati al ripristino e conservazione degli habitat marini e costieri attraverso la creazione di una scogliera di ostriche e sabellarie alla foce del Torrente Bevano (***Life NatuReef***) - CUP-C68H24000140001.

FASE PROGETTUALE

STUDIO DI FATTIBILITA' TECNICA ECONOMICA

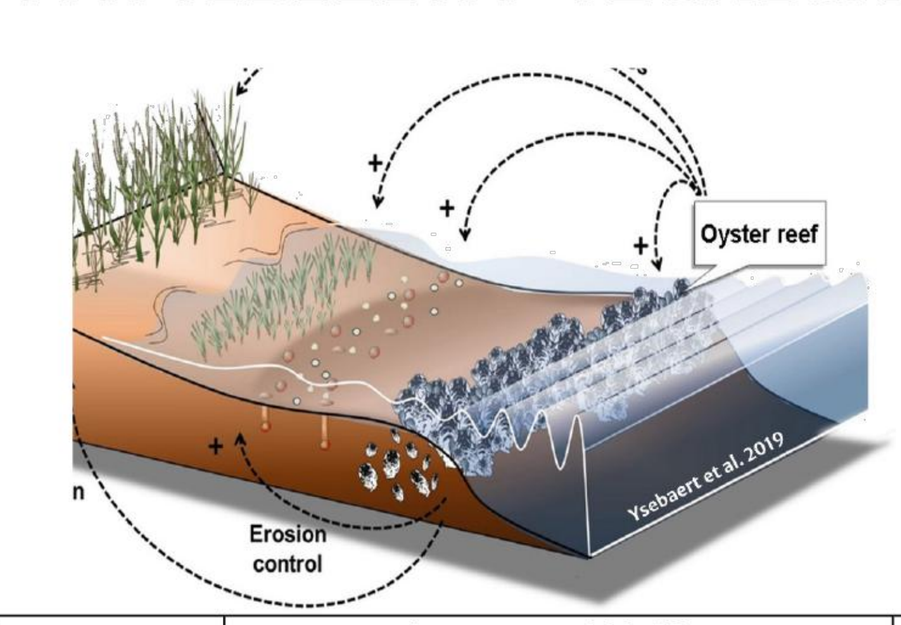

Segretario Generale Dott. Paolo Neri	Assessore ai LL.PP.: Federica del Conte	Sindaco Michele de Pascale
Capo Servizio: Dott. Stefano Ravaioli	Capo Area: Ing. MASSIMO CAMPRINI	

RESPONSABILE UNICO DI PROGETTO:	Dott. Stefano Ravaioli	[redacted]
PROGETTISTA COORDINATORE:	Dott. Nannini Sergio	
PROGETTISTA:	Dott. Nannini Sergio	
COLLABORATORE ALLA PROGETTAZIONE	Dott. Alessandro Criscenti	
COLLABORATORE ALLA PROGETTAZIONE	Dott/ssa Silvia Ulazzi	
COLLABORATORE ALLA PROGETTAZIONE	Geom. Michela Chiarini	
ELABORAZIONE GRAFICA:	Geom. Elisa Fortibuoni Sig.ra Franca Bertozzi	

Rev.	Descrizione	Redatto:	Controllato:	Approvato:	Data:

ELABORATO:

COROGRAFIA DI INQUADRAMENTO

odice intervento: fasc. 2023/6.5/182	Data: 19 marzo 2024	Codice Elaborato: T_101
Scala: indicata	File: T_101.dwg	Revisione: R0