1 Progetto - Planimetria stradale interna al parco
1:500

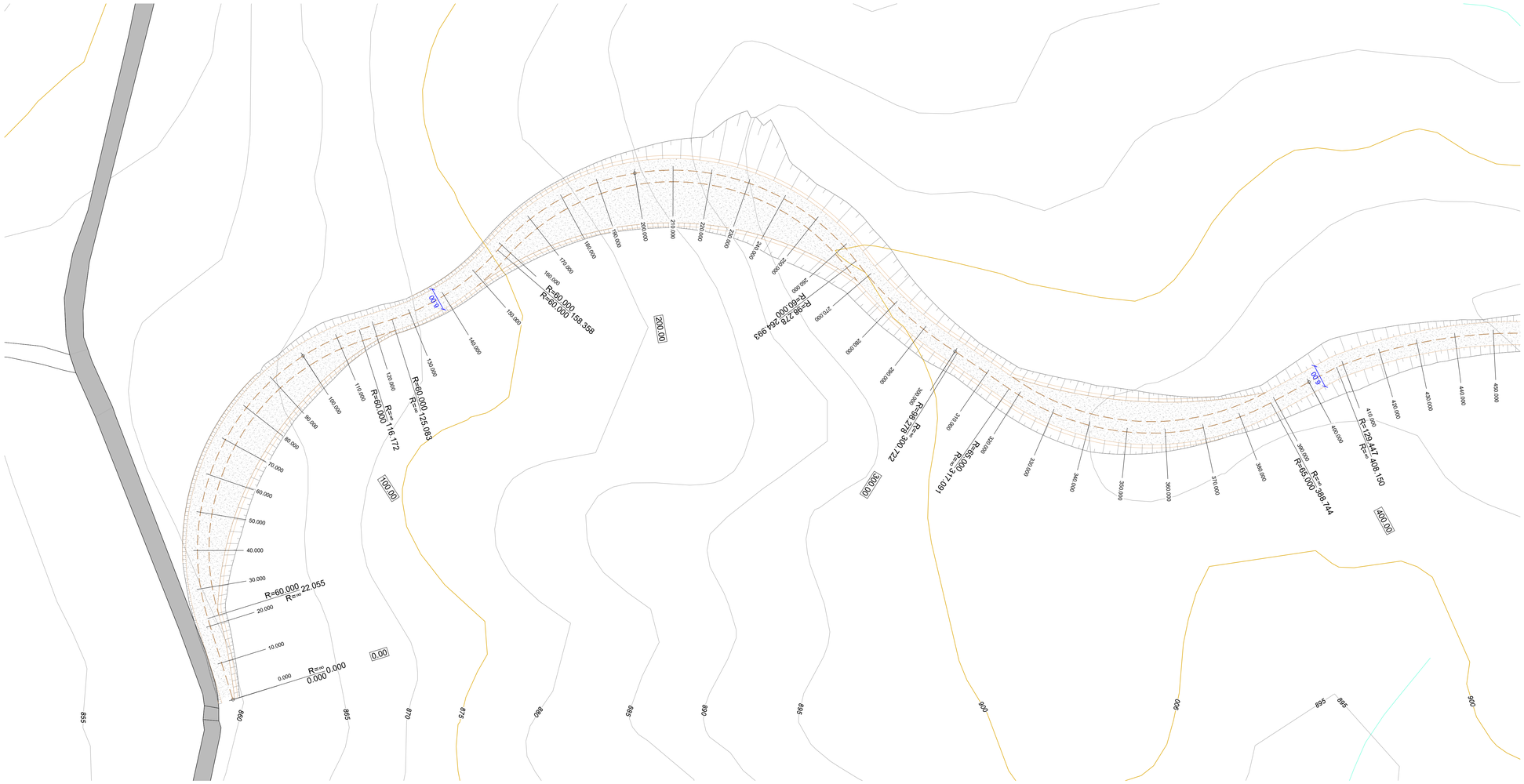

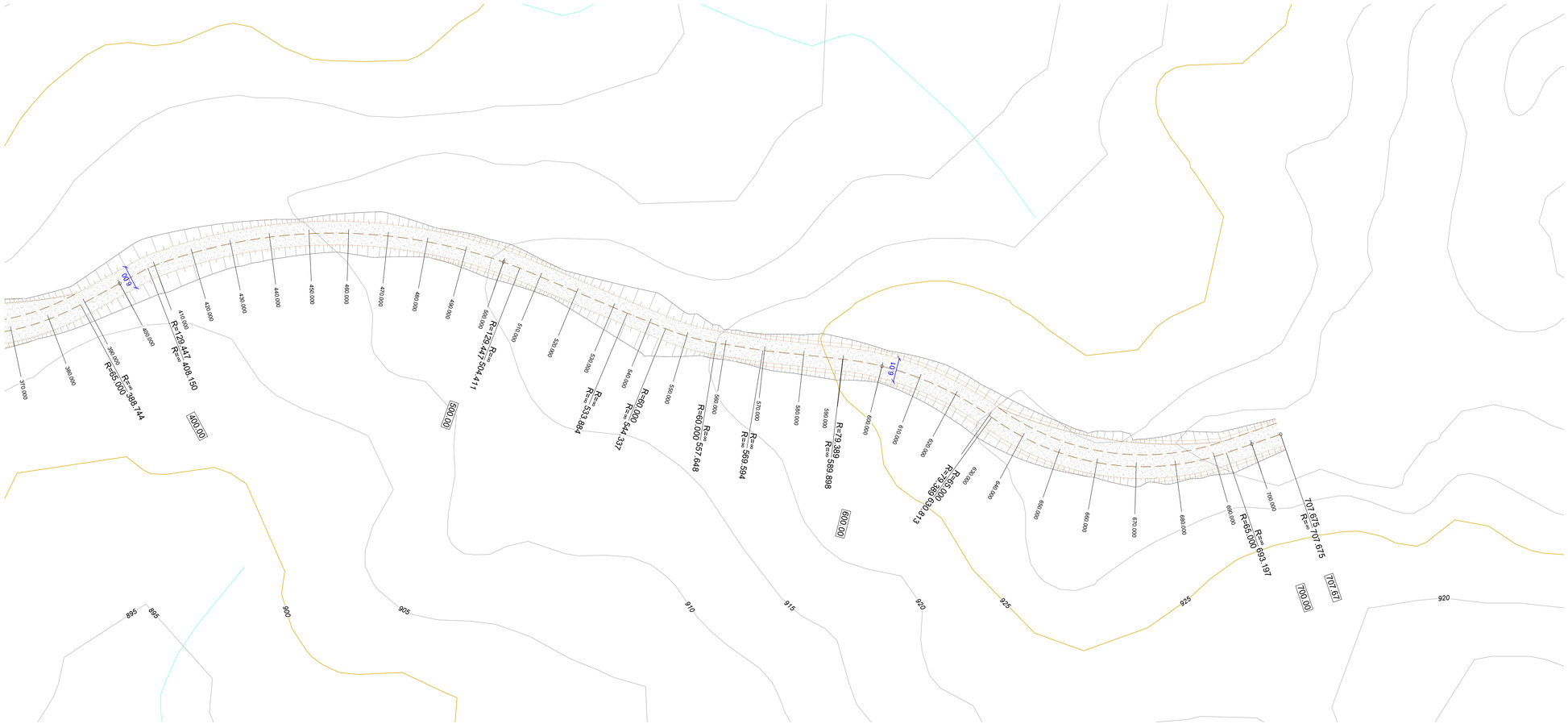

LEGENDA PLANIMETRIA

- Curve di livello (5 m)
- Idrografia
- Aree prive di vegetazione ad alto fusto/arbusti
- Viabilità esistente
- Canale tombato in progetto

2 Progetto - Sezione tipo carreggiata

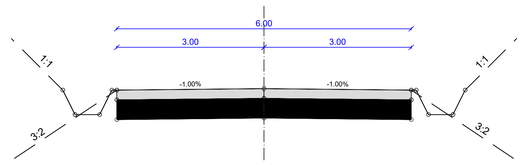

NOTE:

Per tratti di carreggiata con pendenza longitudinale maggiore del 10% prevedere l'ausilio di opportuni mezzi di traino atti a coadiuvare il trasporto

Gli allargamenti in curva saranno meglio definiti in fase di progettazione esecutiva, a valle di un rilievo topografico e maggiori dettagli sulle dimensioni dei mezzi di trasporto impiegati

Regione Emilia Romagna
Città metropolitana di Bologna
Comune di Camugnano
Comune di Castiglione dei Pepoli

PROGETTO DEFINITIVO

Nome progetto
"Eolico Camugnano"

Oggetto
Progetto per la realizzazione di un impianto eolico da 30 MW con sistema di accumulo da 8 MW e relative opere di connessione, da ubicarsi nei Comuni di Camugnano (BO) e Castiglione dei Pepoli (BO).

Titolo
Planimetria stradale interna al parco 1/2

Committente:
ENERGIA PULITA TRE S.R.L
Via della Chimica 103
85100 Potenza (PZ)

Progettazione:
SYNIERGY S.R.L.
Via Clodoveo Bonazzi, 2
40013 - Castel Maggiore (BO)

Il professionista:
Ing. Fabio Dall'Aglio
(c/o DMN Ingegneria - progettista infrastrutture viarie)

Rev.	Data	Motivo Revisione	Eseguito	Verificato	Approvato
5					
4					
3					
2					
1					
0	29/03/2024	Emissione	Ing. G.Tino	Ing. F.Dall'Aglio	Ing. L.Malservisi

Tipologia:	Tavola	Formato:	1050x841	Foglio:	1 di 1
Scala:	1:500	File:	SYN036.PD.DP.006_00	Tavola: N°	SYN036.PD.DP.006

TUTTI I DIRITTI SONO RISERVATI A NORMA DI LEGGE. Sono vietati la riproduzione e l'estrapolazione di parti senza la presenza di un'autorizzazione scritta da parte di Syniergy S.r.l.
ALL RIGHTS RESERVED BY LAW. Reproduction and extrapolation of parts are prohibited without the presence of a written mandate from Syniergy S.r.l.