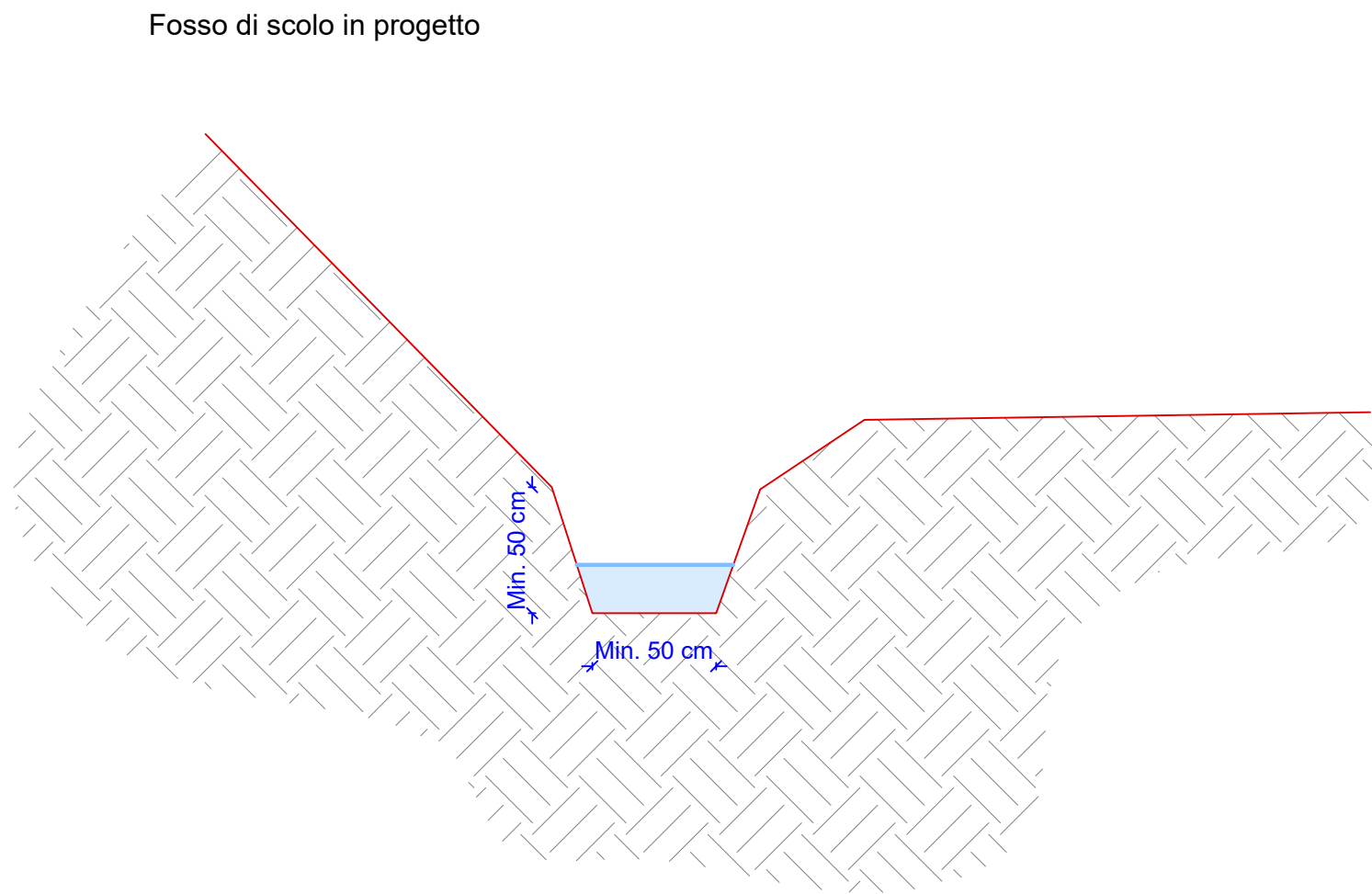



LEGENDA PLANIMETRIA

- Curve di livello (5 m)
- Idrografia
- Fossi di scolo in progetto
- Direzione di scolo delle falde
- Viabilità esistente
- Canale tombato in progetto



Regione Emilia Romagna  
Città metropolitana di Bologna  
Comune di Camugnano  
Comune di Castiglione dei Pepoli



PROGETTO DEFINITIVO

Nome progetto  
**"Eolico Camugnano"**

Oggetto  
Progetto per la realizzazione di un impianto eolico da 30 MW con sistema di accumulo da 8 MW e relative opere di connessione, da ubicarsi nei Comuni di Camugnano (BO) e Castiglione dei Pepoli (BO).

Titolo  
WTG N.6 - Planimetria e particolari dei sistemi di drenaggio della strada di accesso

Committente:



ENERGIN PULITA TRE S.R.L.  
Via della Chimica 103  
65100 Potenza (PZ)

Progettazione:



SYNERGY S.R.L.  
Via Clodoveo Bonazzi, 2  
40013 - Castel Maggiore (BO)

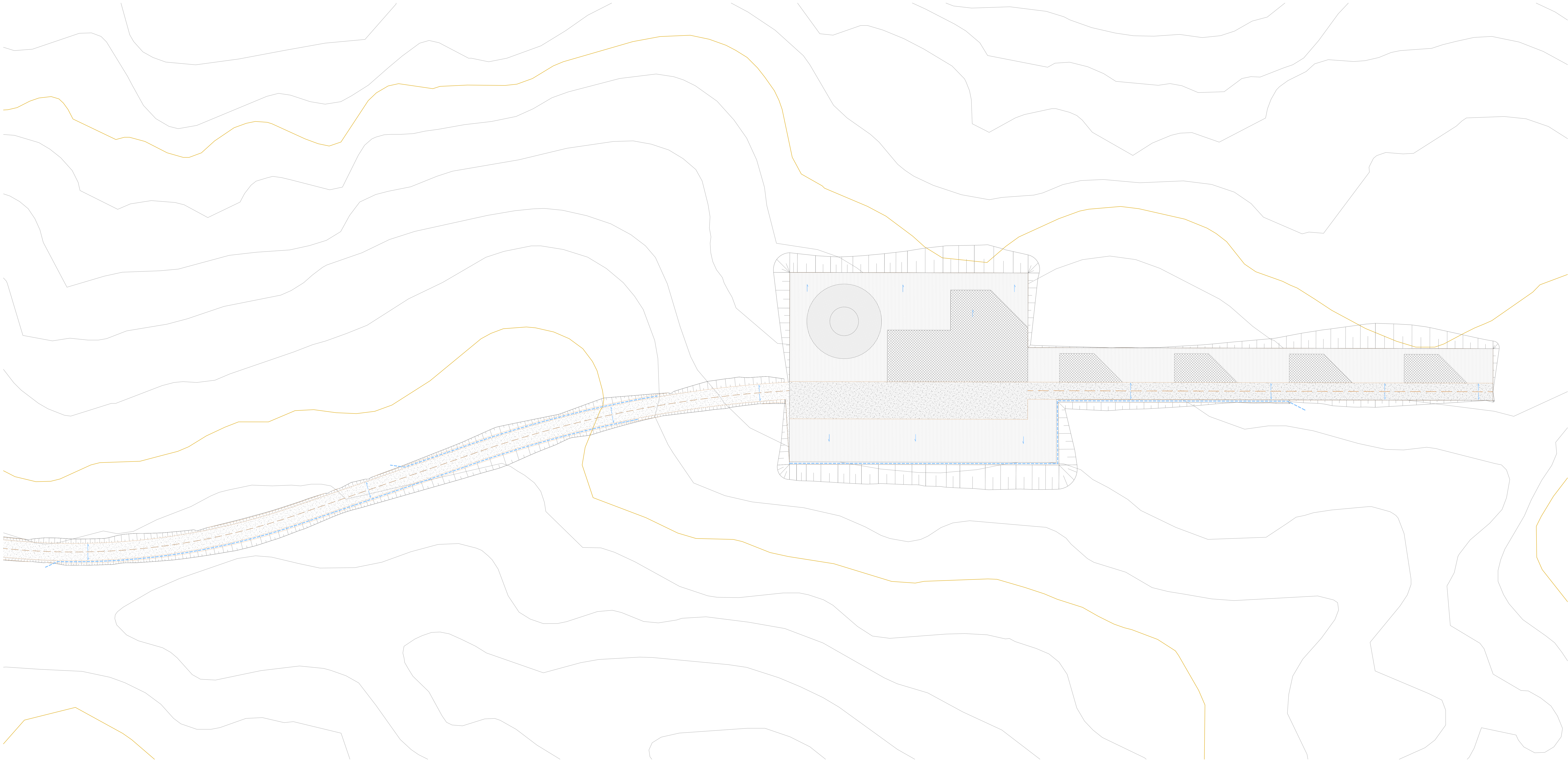
Il professionista:  
Ing. Fabio Dall'Aglio  
(c/o DMN Ingegneria - progettista infrastrutture varie)

5					
4					
3					
2					
1					
0	29/03/2024	Emissione	Ing. G. Tino	Ing. F. Dall'Aglio	Ing. L. Maiservisi
Rev.	Data	Motivo Revisione	Eseguito	Verificato	Approvato
Tipologia:	Tavola	Formato:	A0	Foglio:	1 di 2
Scala:	1:500 - 1:20	File:	SYN036_PD.DP.010.6_00	Tavola:	N° SYN036_PD.DP.010.6

TUTTI I DIRITTI SONO RISERVATI A NORMA DI LEGGE. Sono vietate la riproduzione e l'elaborazione di parti senza la presenza di un'autorizzazione scritta da parte di Synergy S.r.l.

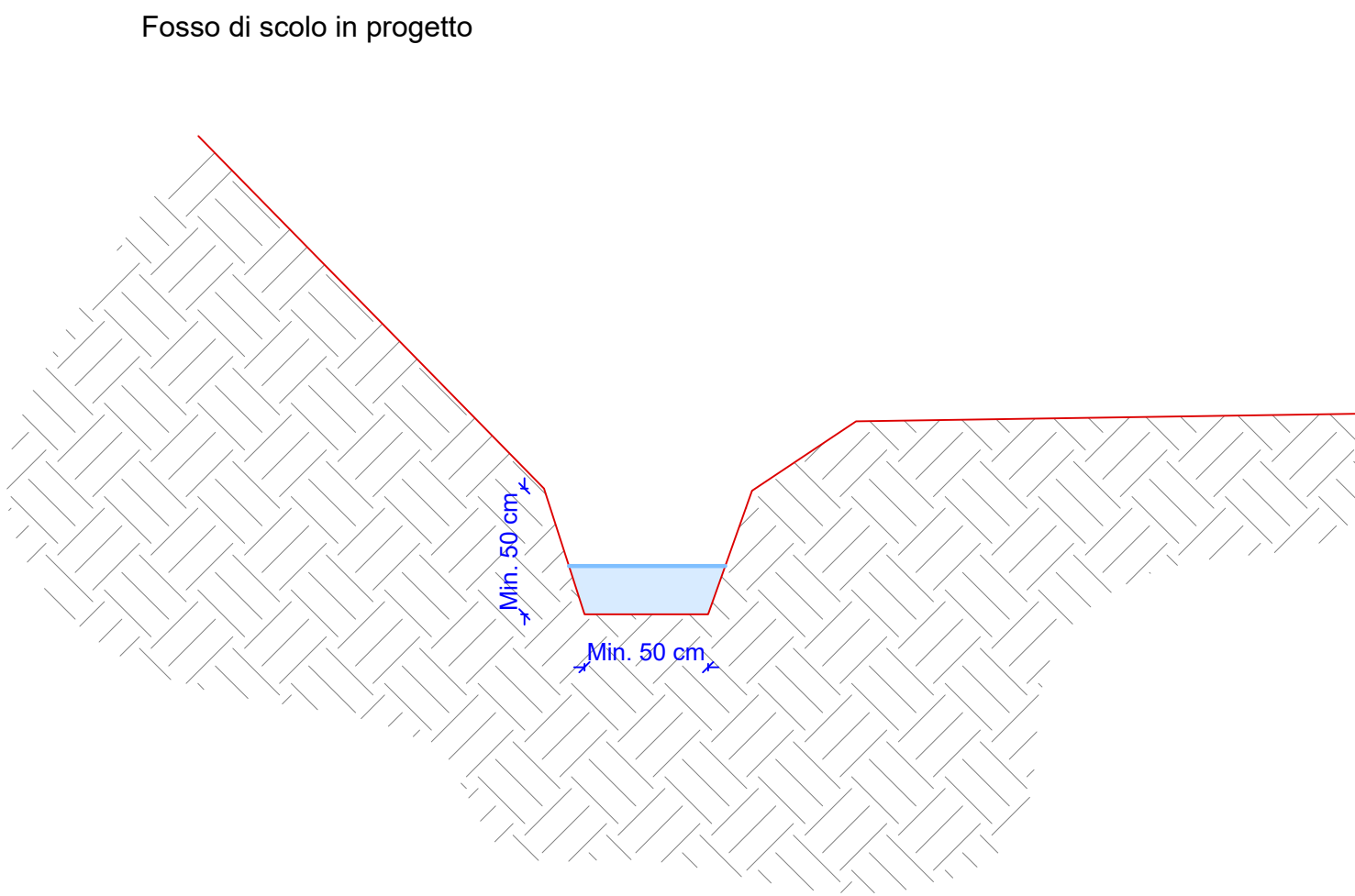
All rights reserved by law. Reproduction and elaboration of parts are prohibited without the presence of a written mandate from Synergy S.r.l.






LEGENDA PLANIMETRIA

- Curve di livello (5 m)
- Idrografia
- Fossi di scolo in progetto
- Direzione di scolo delle falde
- Viabilità esistente
- Canale tombato in progetto



Regione Emilia Romagna  
Città metropolitana di Bologna  
Comune di Camugnano  
Comune di Castiglione dei Pepoli



PROGETTO DEFINITIVO

Nome progetto  
**"Eolico Camugnano"**

Oggetto  
Progetto per la realizzazione di un impianto eolico da 30 MW con sistema di accumulo da 8 MW e relative opere di connessione, da ubicarsi nei Comuni di Camugnano (BO) e Castiglione dei Pepoli (BO).

Titolo  
WTG N.6 - Planimetria e particolari dei sistemi di drenaggio della strada di accesso

Committente:



ENERGINIA PULITA TRE S.R.L.  
Via della Chimica 103  
85100 Potenza (PZ)

Progettazione:



SYNERGY S.R.L.  
Via Clodoveo Bonazzi, 2  
40013 - Castel Maggiore (BO)

Il professionista:  
Ing. Fabio Dall'Aglio  
(c/o DMN Ingegneria - progettista infrastrutture viarie)

5					
4					
3					
2					
1					
0	29/03/2024	Emissione	Ing. G. Tino	Ing. F. Dall'Aglio	Ing. L. Maiservisi
Rev.	Data	Motivo Revisione	Eseguito	Verificato	Approvato
Tipologia: Tavola		Formato: 1470X594		Foglio: 2 di 2	
Scala: 1:500 - 1:20		File: SYN036.PD.DP.010.6_00		Tavola: N° SYN036.PD.DP.010.6	

Tutti i diritti sono riservati a norma di legge. Sono vietate la riproduzione e l'uso non autorizzato di parti senza la presenza di un'autorizzazione scritta da parte di Synergy S.r.l. ALL RIGHTS RESERVED BY LAW. Reproduction and adaptation of parts are prohibited without the presence of a written mandate from Synergy S.r.l.