

PROGETTO DEFINITIVO

Nome progetto

"Eolico Camugnano"

Oggetto

Progetto per la realizzazione di un impianto eolico da 30 MW con sistema di accumulo da 8 MW e relative opere di connessione, da ubicarsi nei Comuni di Camugnano (BO) e Castiglione dei Pepoli (BO).

Titolo

Libretto delle sezioni delle strade interne al parco e sezioni tipo 2/2

Committente:



ENERGIA PULITA TRE S.R.L
Via della Chimica 103
85100 Potenza (PZ)

Progettazione:



SYNERGY S.R.L.
Via Clodoveo Bonazzi, 2
40013 - Castel Maggiore (BO)

Il professionista:

Ing. Fabio Dall'Aglio
(c/o DMN Ingegneria - progettista infrastrutture viarie)

5					
4					
3					
2					
1					
0	29/03/2024	Emissione	Ing. G.Tino	Ing. F.Dall'Aglia	Ing. L.Malservigi
Rev.	Data	Motivo Revisione	Eseguito	Verificato	Approvato

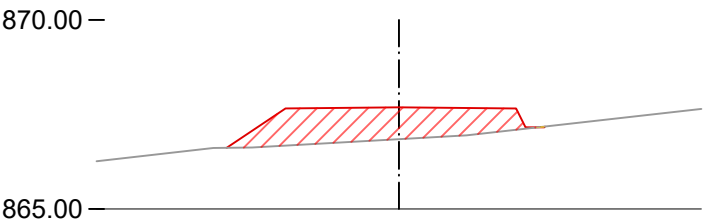
Tipologia: Tavola	Formato: A3	Foglio: 1 di 9
Scala: 1:200	File: SYN036.PD.DT.009_00	Tavola: N° SYN036.PD.DT.009

TUTTI I DIRITTI SONO RISERVATI A NORMA DI LEGGE. Sono vietati la riproduzione e l'estrapolazione di parti senza la presenza di un'autorizzazione scritta da parte di Synergy S.r.l.
ALL RIGHTS RESERVED BY LAW. Reproduction and extrapolation of parts are prohibited without the presence of a written mandate from Synergy S.r.l



Mat. alla progr. -0+000.00			
Mat.	Area (m²)	Vol. (m³)	Vol. Cum. (m³)
Riporto	5.83	0.00	0.00
Scavo	0.00	0.00	0.00

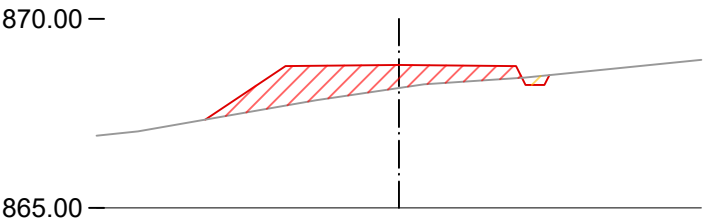
TRACCIATO 2
0.000



PROGRESSIVE TERRENO	-0.00	-4.91	-3.89	1.79	-0.00		
QUOTE TERRENO	866.26	866.61	866.63	866.85	866.95		
PROGRESSIVE PROGETTO		-4.56	-3.00	0.00	3.00	3.85	3.86
QUOTE PROGETTO		866.62	867.66	867.69	867.66	867.16	867.18

Mat. alla progr. 0+008.72			
Mat.	Area (m²)	Vol. (m³)	Vol. Cum. (m³)
Riporto	4.97	45.65	45.65
Scavo	0.14	0.68	0.68

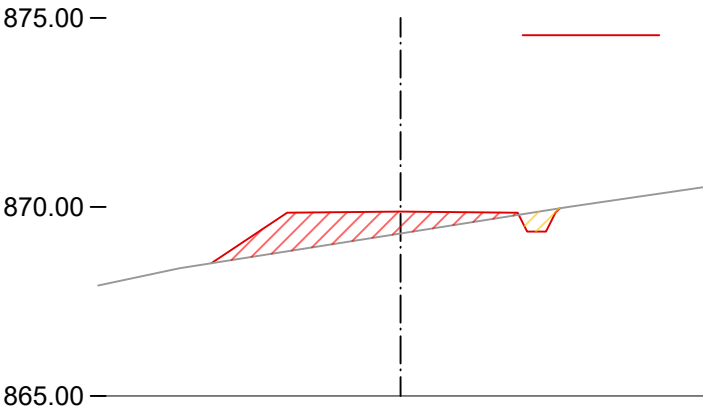
TRACCIATO 2
8.721



PROGRESSIVE TERRENO	-0.00	-6.90	-2.18	0.00	3.33	0.00	
QUOTE TERRENO	866.94	867.03	867.85	868.17	868.45	868.92	
PROGRESSIVE PROGETTO		-5.13	-3.00	0.00	3.00	3.85	3.98
QUOTE PROGETTO		867.34	868.75	868.78	868.75	868.25	868.51

Mat. alla progr. 0+017.44			
Mat.	Area (m²)	Vol. (m³)	Vol. Cum. (m³)
Riporto	4.42	39.06	84.71
Scavo	0.40	2.62	3.30

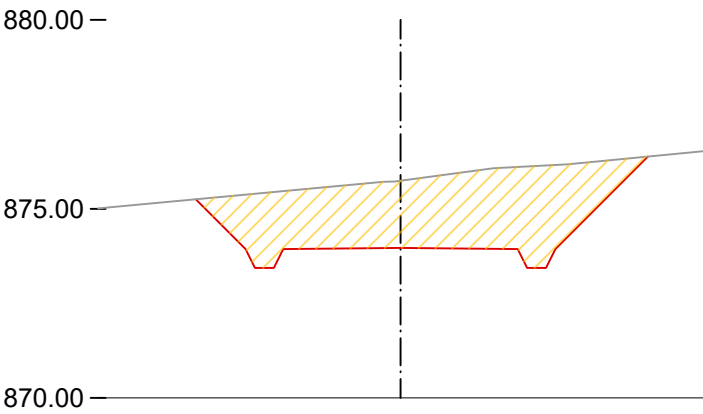
TRACCIATO 2
17.442



PROGRESSIVE TERRENO	-6.60	-5.84	0.00	4.44	0.00		
QUOTE TERRENO	867.92	868.38	869.30	870.00	870.52		
PROGRESSIVE PROGETTO		-5.01	-3.00	3.00	3.85	4.21	
QUOTE PROGETTO		868.51	869.85	869.88	869.85	869.35	869.96

Mat. alla progr. 0+050.00			
Mat.	Area (m²)	Vol. (m³)	Vol. Cum. (m³)
Riporto	0.00	71.84	156.55
Scavo	19.40	322.71	326.01

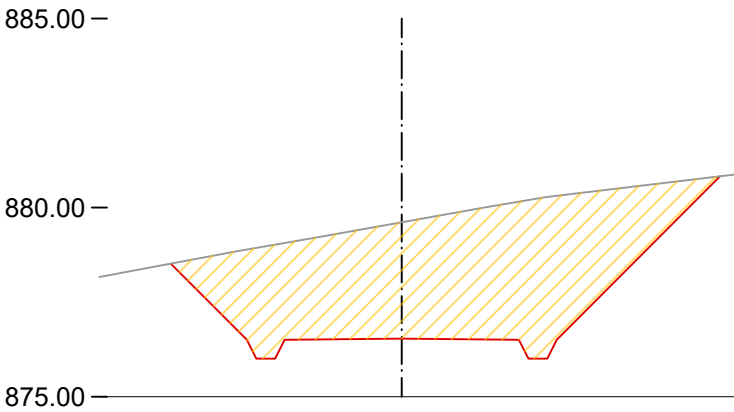
TRACCIATO 2
50.000



PROGRESSIVE TERRENO		-0.00				2.46	4.41	0.00
QUOTE TERRENO		875.61			875.74	876.08	876.18	876.53
PROGRESSIVE PROGETTO		-5.42	-3.85	-3.00		3.00	3.85	6.54
QUOTE PROGETTO		875.26	873.44	873.94	873.97	873.94	873.44	876.38

Mat. alla progr. 0+073.50			
Mat.	Area (m²)	Vol. (m³)	Vol. Cum. (m³)
Riporto	0.00	0.00	156.55
Scavo	36.73	660.58	986.59

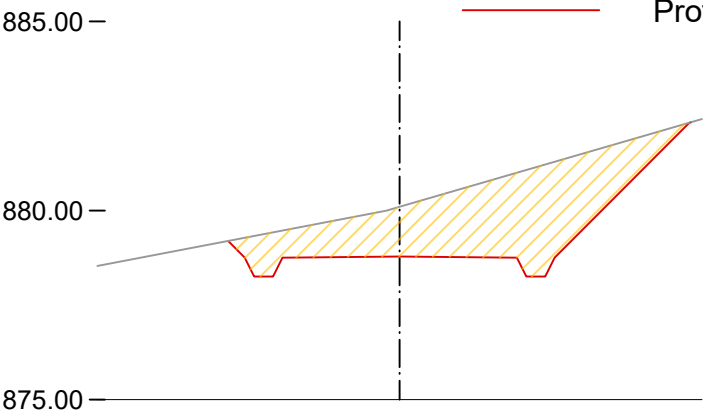
TRACCIATO 2
73.499



PROGRESSIVE TERRENO	-0.00	-4.43	-2.06	0.00	2.18	3.83	0.00
QUOTE TERRENO	878.17	878.83	879.24	879.61	880.00	880.28	880.57
PROGRESSIVE PROGETTO	-6.11	-3.85	-3.00		3.00	3.85	8.42
QUOTE PROGETTO	878.52	876.01	876.51	876.54	876.51	876.01	880.83

Mat. alla progr. 0+129.56			
Mat.	Area (m²)	Vol. (m³)	Vol. Cum. (m³)
Riporto	0.00	0.00	156.55
Scavo	17.01	728.11	2629.09

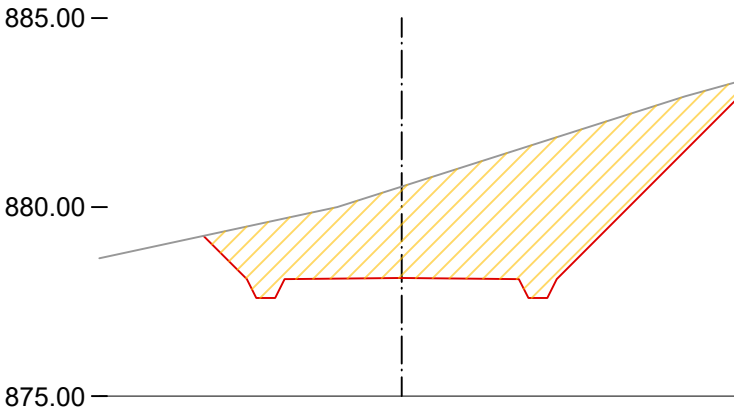
TRACCIATO 2
129.556



PROGRESSIVE TERRENO	-0.00						0.00
QUOTE TERRENO	878.54			880.10			882.42
PROGRESSIVE PROGETTO	-4.54	-3.85	-3.00		3.00	3.85	7.67
QUOTE PROGETTO	879.20	878.25	878.75	878.78	878.75	878.25	882.32

Mat. alla progr. 0+100.00			
Mat.	Area (m²)	Vol. (m³)	Vol. Cum. (m³)
Riporto	0.00	0.00	156.55
Scavo	32.10	914.39	1900.98

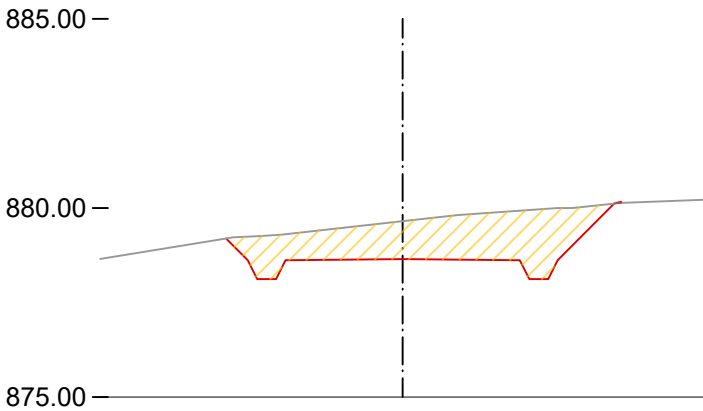
TRACCIATO 2
100.000



PROGRESSIVE TERRENO	-0.00		-1.71			7.50	10.62
QUOTE TERRENO	878.65		880.00	880.54		882.93	885.69
PROGRESSIVE PROGETTO	-5.25	-3.85	-3.00		3.00	3.85	9.49
QUOTE PROGETTO	879.24	877.59	878.09	878.12	878.09	877.59	883.48

Mat. alla progr. 0+150.00			
Mat.	Area (m²)	Vol. (m³)	Vol. Cum. (m³)
Riporto	0.00	0.03	156.58
Scavo	10.20	272.91	2902.00

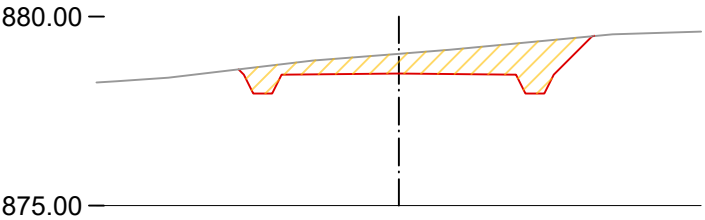
TRACCIATO 2
150.000



PROGRESSIVE TERRENO	-0.00	-4.48	-3.19	0.00	1.45	4.10	5.77
QUOTE TERRENO	878.65	879.22	879.29	879.65	879.81	880.00	880.13
PROGRESSIVE PROGETTO	-4.67	-3.85	-3.00	0.00	3.00	3.85	5.60
QUOTE PROGETTO	879.19	878.12	878.62	878.65	878.62	878.12	880.11

Mat. alla progr. 0+154.09			
Mat.	Area (m²)	Vol. (m³)	Vol. Cum. (m³)
Riporto	0.00	0.01	156.59
Scavo	5.65	32.06	2934.06

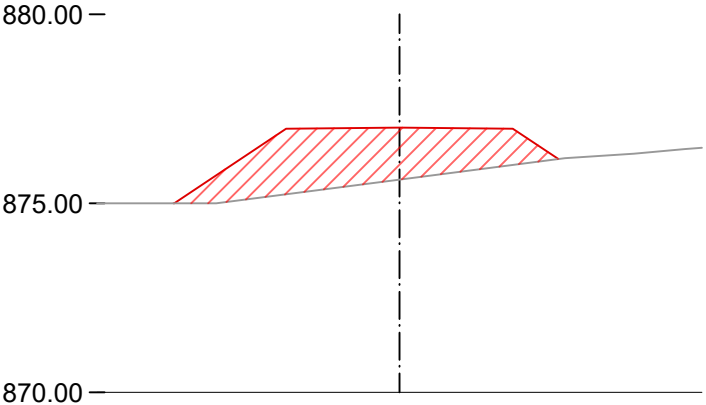
TRACCIATO 2
154.090



PROGRESSIVE TERRENO	-8.00	-7.45	-6.10	-2.27	0.00	1.37		5.66	0.00
QUOTE TERRENO	878.26	878.29	878.39	878.84	879.02	879.12		879.53	879.59
PROGRESSIVE PROGETTO		-4.24	-3.85	-3.00		3.00	3.85	5.11	5.18
QUOTE PROGETTO		878.61	877.97	878.47	878.50	878.47	877.97	879.48	879.49

Mat. alla progr. 0+179.47			
Mat.	Area (m²)	Vol. (m³)	Vol. Cum. (m³)
Riporto	11.45	9.13	301.85
Scavo	0.00	0.00	3002.47

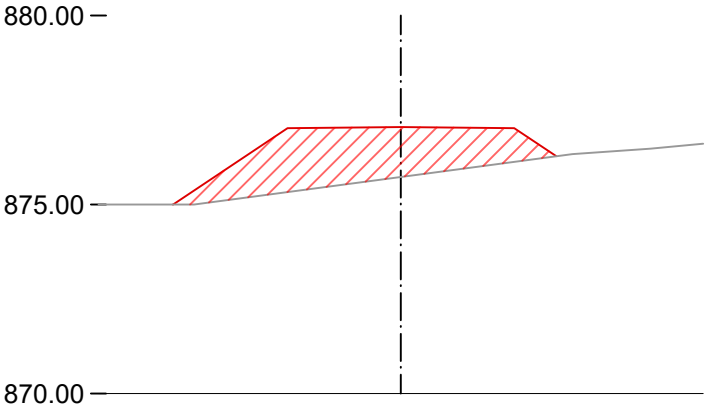
TRACCIATO 2
179.473



PROGRESSIVE TERRENO	-0.00	-4.85		4.38	6.20	7.55	8.00
QUOTE TERRENO	875.68	875.00		875.63	876.19	876.31	876.44
PROGRESSIVE PROGETTO	-5.98	-5.96	-3.00	0.00	3.00	4.20	
QUOTE PROGETTO	875.00	875.00	876.97	877.00	876.97	876.17	

Mat. alla progr. 0+178.62			
Mat.	Area (m²)	Vol. (m³)	Vol. Cum. (m³)
Riporto	10.96	136.14	292.72
Scavo	0.00	68.41	3002.47

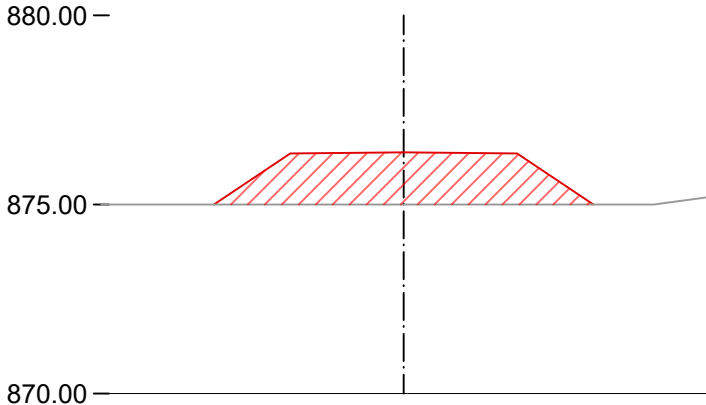
TRACCIATO 2
178.625



PROGRESSIVE TERRENO	-6.68	-5.47		0.00		4.54	6.61	0.00
QUOTE TERRENO	875.68	875.00		875.73		876.33	876.48	876.61
PROGRESSIVE PROGETTO	-6.04	-6.03	-3.00		3.00	4.11		
QUOTE PROGETTO	875.00	875.00	877.02	877.05	877.02	876.28		

Mat. alla progr. 0+200.00			
Mat.	Area (m²)	Vol. (m³)	Vol. Cum. (m³)
Riporto	10.90	228.78	530.63
Scavo	0.00	0.00	3002.47

TRACCIATO 2
200.000

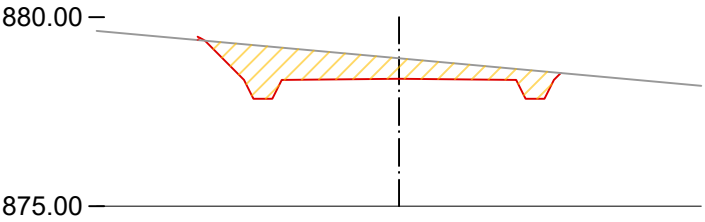


PROGRESSIVE TERRENO	-6.68	-6.59		4.27	5.74	0.00
QUOTE TERRENO	875.68	875.00		875.00	875.00	875.18
PROGRESSIVE PROGETTO	-5.02	-3.00		3.00	5.02	
QUOTE PROGETTO	875.00	876.35	876.38	876.35	875.00	

Mat. alla progr. 0+250.00			
Mat.	Area (m²)	Vol. (m³)	Vol. Cum. (m³)
Riporto	0.01	272.79	803.41
Scavo	5.83	144.95	3147.42

TRACCIATO 2
250.000

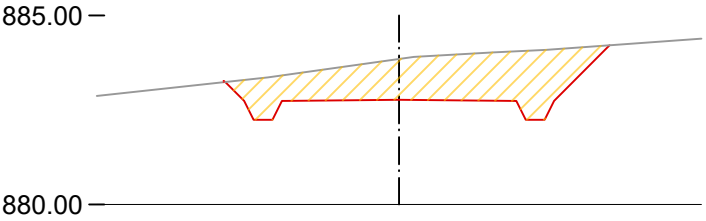
PROGRESSIVE TERRENO	-0.00							0.00
QUOTE TERRENO	879.64							879.18
PROGRESSIVE PROGETTO		-5.33	-5.14	-3.85	-3.00		3.00	3.85
QUOTE PROGETTO		879.48	879.38	877.84	878.34		878.37	878.52



Mat. alla progr. 0+302.18			
Mat.	Area (m²)	Vol. (m³)	Vol. Cum. (m³)
Riporto	0.00	0.00	803.64
Scavo	10.31	20.47	3526.04

TRACCIATO 2
302.177

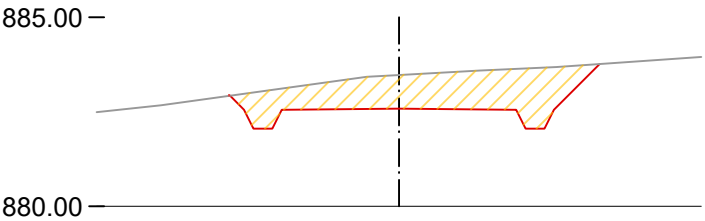
PROGRESSIVE TERRENO	-0.00							0.00
QUOTE TERRENO	883.67							884.38
PROGRESSIVE PROGETTO		-4.65	-4.60	-3.85	-3.00		0.00	3.85
QUOTE PROGETTO		883.27	883.24	882.24	882.74		882.77	884.21



Mat. alla progr. 0+300.00			
Mat.	Area (m²)	Vol. (m³)	Vol. Cum. (m³)
Riporto	0.00	0.22	803.64
Scavo	8.49	358.15	3505.56

TRACCIATO 2
300.000

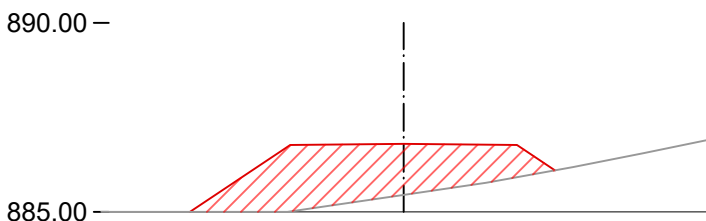
PROGRESSIVE TERRENO	-0.00	-6.30						0.00
QUOTE TERRENO	882.49	882.67						883.65
PROGRESSIVE PROGETTO		-4.50	-4.47	-3.85	-3.00		3.00	3.85
QUOTE PROGETTO		882.94	882.93	882.05	882.55		882.58	883.76



Mat. alla progr. 0+350.00			
Mat.	Area (m²)	Vol. (m³)	Vol. Cum. (m³)
Riporto	10.77	256.17	1059.81
Scavo	0.00	247.69	3773.73

TRACCIATO 2
350.000

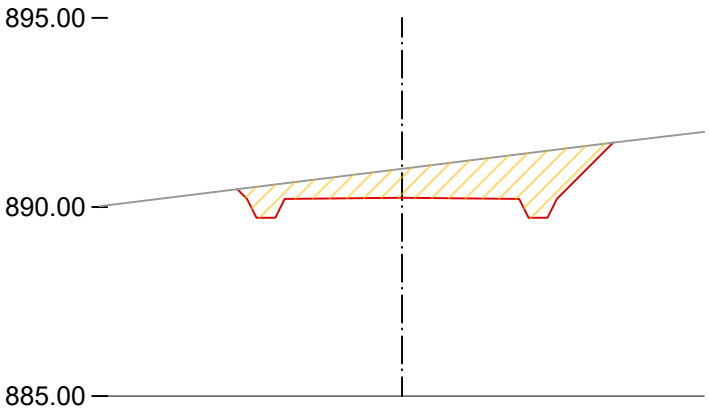
PROGRESSIVE TERRENO	-8.00	-7.53	-5.54	-3.08	0.00	2.19	4.49	6.35
QUOTE TERRENO	885.00	885.00	885.00	885.00	885.45	885.77	886.18	886.55
PROGRESSIVE PROGETTO		-5.65	-3.00			3.00	4.01	
QUOTE PROGETTO		885.00	886.77	886.80		886.77	886.10	



- Aree di scavo
- Aree di riporto
- Profilo terreno esistente
- Profilo terreno in progetto

Mat. alla progr. 0+499.99			
Mat.	Area (m²)	Vol. (m³)	Vol. Cum. (m³)
Riporto	0.00	81.27	1537.19
Scavo	8.22	178.25	4203.12

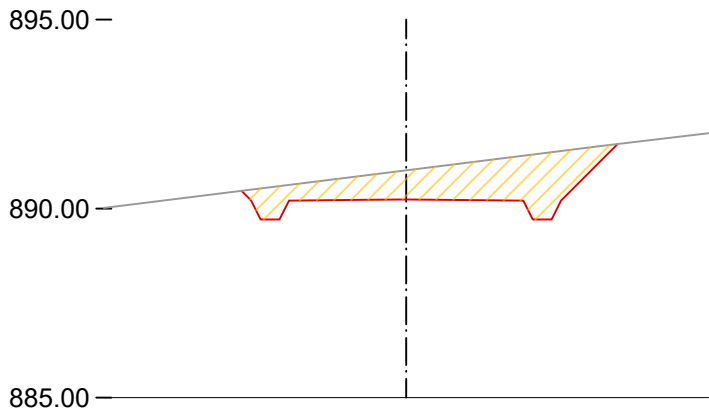
TRACCIATO 2
499.990



PROGRESSIVE TERRENO	-0.66	0.00	5.49	0.00			
QUOTE TERRENO	890.62	891.01	891.69	891.99			
PROGRESSIVE PROGETTO	-4.36	-4.36	-3.85	-3.00	3.00	3.85	5.59
QUOTE PROGETTO	890.47	890.47	889.71	890.21	890.21	889.71	891.70

Mat. alla progr. 0+500.00			
Mat.	Area (m²)	Vol. (m³)	Vol. Cum. (m³)
Riporto	0.00	0.00	1537.19
Scavo	8.23	0.08	4203.21

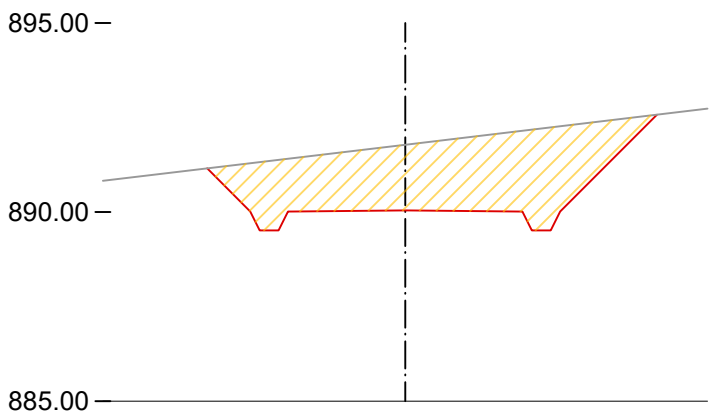
TRACCIATO 2
500.000



PROGRESSIVE TERRENO	-0.66					0.00																																																																																																																																																																																																																																																																																																																																																																																																																																																																																																																																																																																																																																																																																																																																																																																																																																																																																																																																																																																																																																																																																																																																																																																																																																																																																																																																																																																																																																																																																																
---------------------	-------	--	--	--	--	------	--	--	--	--	--	--	--	--	--	--	--	--	--	--	--	--	--	--	--	--	--	--	--	--	--	--	--	--	--	--	--	--	--	--	--	--	--	--	--	--	--	--	--	--	--	--	--	--	--	--	--	--	--	--	--	--	--	--	--	--	--	--	--	--	--	--	--	--	--	--	--	--	--	--	--	--	--	--	--	--	--	--	--	--	--	--	--	--	--	--	--	--	--	--	--	--	--	--	--	--	--	--	--	--	--	--	--	--	--	--	--	--	--	--	--	--	--	--	--	--	--	--	--	--	--	--	--	--	--	--	--	--	--	--	--	--	--	--	--	--	--	--	--	--	--	--	--	--	--	--	--	--	--	--	--	--	--	--	--	--	--	--	--	--	--	--	--	--	--	--	--	--	--	--	--	--	--	--	--	--	--	--	--	--	--	--	--	--	--	--	--	--	--	--	--	--	--	--	--	--	--	--	--	--	--	--	--	--	--	--	--	--	--	--	--	--	--	--	--	--	--	--	--	--	--	--	--	--	--	--	--	--	--	--	--	--	--	--	--	--	--	--	--	--	--	--	--	--	--	--	--	--	--	--	--	--	--	--	--	--	--	--	--	--	--	--	--	--	--	--	--	--	--	--	--	--	--	--	--	--	--	--	--	--	--	--	--	--	--	--	--	--	--	--	--	--	--	--	--	--	--	--	--	--	--	--	--	--	--	--	--	--	--	--	--	--	--	--	--	--	--	--	--	--	--	--	--	--	--	--	--	--	--	--	--	--	--	--	--	--	--	--	--	--	--	--	--	--	--	--	--	--	--	--	--	--	--	--	--	--	--	--	--	--	--	--	--	--	--	--	--	--	--	--	--	--	--	--	--	--	--	--	--	--	--	--	--	--	--	--	--	--	--	--	--	--	--	--	--	--	--	--	--	--	--	--	--	--	--	--	--	--	--	--	--	--	--	--	--	--	--	--	--	--	--	--	--	--	--	--	--	--	--	--	--	--	--	--	--	--	--	--	--	--	--	--	--	--	--	--	--	--	--	--	--	--	--	--	--	--	--	--	--	--	--	--	--	--	--	--	--	--	--	--	--	--	--	--	--	--	--	--	--	--	--	--	--	--	--	--	--	--	--	--	--	--	--	--	--	--	--	--	--	--	--	--	--	--	--	--	--	--	--	--	--	--	--	--	--	--	--	--	--	--	--	--	--	--	--	--	--	--	--	--	--	--	--	--	--	--	--	--	--	--	--	--	--	--	--	--	--	--	--	--	--	--	--	--	--	--	--	--	--	--	--	--	--	--	--	--	--	--	--	--	--	--	--	--	--	--	--	--	--	--	--	--	--	--	--	--	--	--	--	--	--	--	--	--	--	--	--	--	--	--	--	--	--	--	--	--	--	--	--	--	--	--	--	--	--	--	--	--	--	--	--	--	--	--	--	--	--	--	--	--	--	--	--	--	--	--	--	--	--	--	--	--	--	--	--	--	--	--	--	--	--	--	--	--	--	--	--	--	--	--	--	--	--	--	--	--	--	--	--	--	--	--	--	--	--	--	--	--	--	--	--	--	--	--	--	--	--	--	--	--	--	--	--	--	--	--	--	--	--	--	--	--	--	--	--	--	--	--	--	--	--	--	--	--	--	--	--	--	--	--	--	--	--	--	--	--	--	--	--	--	--	--	--	--	--	--	--	--	--	--	--	--	--	--	--	--	--	--	--	--	--	--	--	--	--	--	--	--	--	--	--	--	--	--	--	--	--	--	--	--	--	--	--	--	--	--	--	--	--	--	--	--	--	--	--	--	--	--	--	--	--	--	--	--	--	--	--	--	--	--	--	--	--	--	--	--	--	--	--	--	--	--	--	--	--	--	--	--	--	--	--	--	--	--	--	--	--	--	--	--	--	--	--	--	--	--	--	--	--	--	--	--	--	--	--	--	--	--	--	--	--	--	--	--	--	--	--	--	--	--	--	--	--	--	--	--	--	--	--	--	--	--	--	--	--	--	--	--	--	--	--	--	--	--	--	--	--	--	--	--	--	--	--	--	--	--	--	--	--	--	--	--	--	--	--	--	--	--	--	--	--	--	--	--	--	--	--	--	--	--	--	--	--	--	--	--	--	--	--	--	--	--	--	--	--	--	--	--	--	--	--	--	--	--	--	--	--	--	--	--	--	--	--	--	--	--	--	--	--	--	--	--	--	--	--	--	--	--	--	--	--	--	--	--	--	--	--	--	--	--	--	--	--	--	--	--	--	--	--	--	--	--	--	--	--	--	--	--	--	--	--	--	--	--	--	--	--	--	--	--	--	--	--	--	--	--	--	--	--	--	--	--	--	--	--	--	--	--	--	--	--	--	--	--	--	--	--	--	--	--	--	--	--	--	--	--	--	--	--	--	--	--	--	--	--	--	--	--	--	--	--	--	--	--	--	--	--	--	--	--	--	--	--	--	--	--	--	--	--	--	--	--	--	--	--	--	--	--	--	--	--	--	--	--	--	--	--	--	--	--	--	--	--	--	--	--	--	--	--	--	--	--	--	--	--	--	--	--	--	--	--	--	--	--	--	--	--	--	--	--	--	--	--	--	--	--	--	--	--	--	--	--	--	--	--	--	--	--	--	--	--	--	--	--	--	--	--	--	--	--	--	--	--	--	--	--	--	--	--	--	--	--	--	--	--	--	--	--	--	--	--	--	--	--	--	--	--	--	--	--	--	--	--	--	--	--	--	--	--	--	--	--	--	--	--	--	--	--	--	--	--	--	--	--	--	--	--	--	--	--	--	--	--	--	--	--	--	--	--	--	--	--	--	--	--	--	--	--	--	--	--	--	--	--	--	--	--	--	--	--	--	--	--	--	--	--	--	--	--	--	--	--	--	--	--	--	--	--	--	--	--	--	--	--	--	--	--	--	--	--	--	--	--	--	--	--	--	--	--	--	--	--	--	--	--	--	--	--	--	--	--	--	--	--	--	--	--	--	--	--	--	--	--	--	--	--	--	--	--	--	--	--	--	--	--	--	--	--	--	--	--	--	--	--	--	--	--	--	--	--	--	--	--	--	--	--	--	--	--	--	--	--	--	--	--	--	--	--	--	--	--	--	--	--	--	--	--	--	--	--	--	--	--	--	--	--	--	--	--	--	--	--	--	--	--	--	--	--	--	--	--	--	--	--	--	--	--	--	--	--	--	--	--	--	--	--	--	--	--	--	--	--	--	--	--	--	--	--	--	--	--	--	--	--	--	--	--	--	--	--	--	--	--	--	--	--

Mat. alla progr. 0+550.00			
Mat.	Area (m²)	Vol. (m³)	Vol. Cum. (m³)
Riporto	0.00	0.00	1537.19
Scavo	18.75	674.40	4877.60

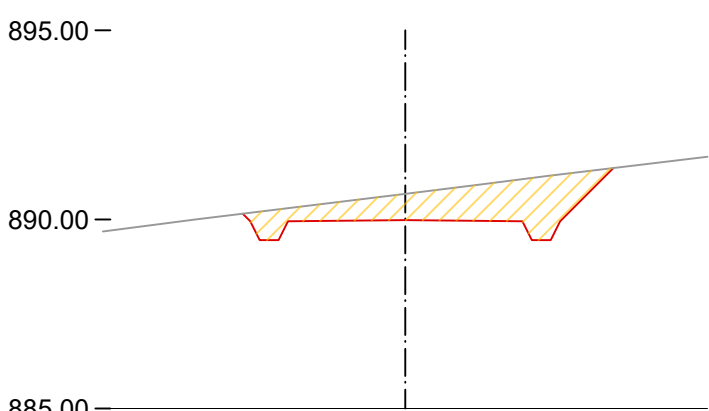
TRACCIATO 2
550.000







PROGRESSIVE TERRENO	-0.66	0.00	0.00				
QUOTE TERRENO	890.62	891.78	892.74				
PROGRESSIVE PROGETTO	-5.24	-3.85	-3.00	3.00	3.85	6.66	
QUOTE PROGETTO	891.16	889.52	890.02	890.05	890.02	889.52	892.58

Mat. alla progr. 0+566.19			
Mat.	Area (m²)	Vol. (m³)	Vol. Cum. (m³)
Riporto	0.00	0.00	1537.19
Scavo	7.52	212.68	5090.28

TRACCIATO 2
566.194

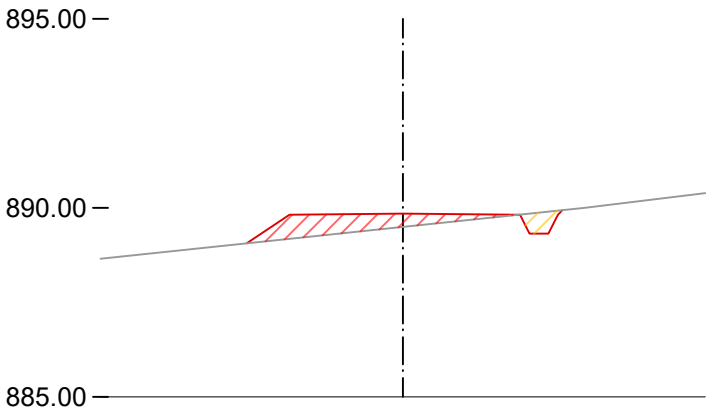


PROGRESSIVE TERRENO	-0.66	-5.55	0.00	1.94	3.76	0.00	
QUOTE TERRENO	889.62	890.00	890.68	890.91	891.15	891.66	
PROGRESSIVE PROGETTO	-4.30	-3.85	-3.00	0.00	3.00	3.85	5.51
QUOTE PROGETTO	890.15	889.45	889.95	889.98	889.95	889.45	891.36

-  Aree di scavo
-  Aree di riporto
-  Profilo terreno esistente
-  Profilo terreno in progetto

Mat. alla progr. 0+600.00			
Mat.	Area (m²)	Vol. (m³)	Vol. Cum. (m³)
Riporto	2.39	40.90	1578.08
Scavo	0.44	132.78	5223.06

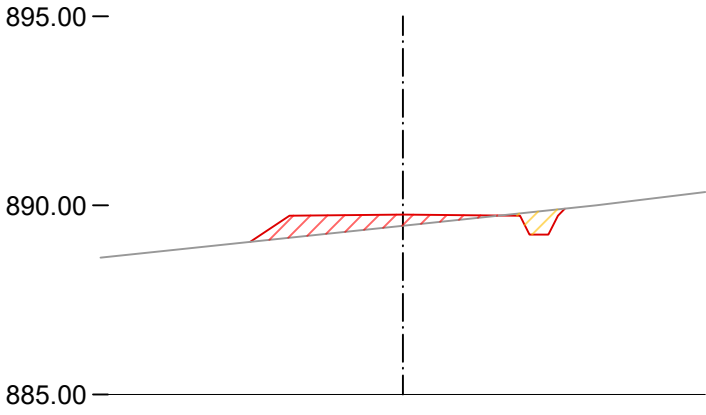
TRACCIATO 2
600.000



PROGRESSIVE TERRENO	-0.00			4.80	-0.00
QUOTE TERRENO	888.55			889.50	889.39
PROGRESSIVE PROGETTO		-4.14	-3.00	3.00	3.85
QUOTE PROGETTO		889.06	889.82	889.85	889.82

Mat. alla progr. 0+619.30			
Mat.	Area (m²)	Vol. (m³)	Vol. Cum. (m³)
Riporto	2.00	42.82	1620.90
Scavo	0.52	8.99	5232.05

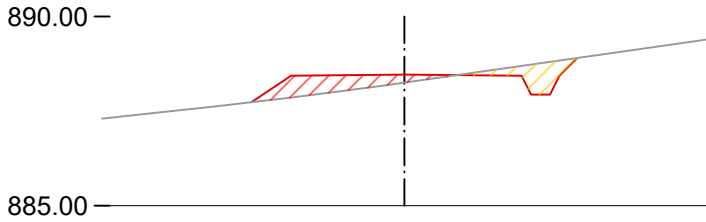
TRACCIATO 2
619.302



PROGRESSIVE TERRENO	-0.00			0.00	5.12	-0.00
QUOTE TERRENO	888.62			889.46	890.00	889.35
PROGRESSIVE PROGETTO		-4.04	-3.00	0.00	3.00	3.85
QUOTE PROGETTO		889.04	889.73	889.76	889.73	889.23

Mat. alla progr. 0+650.00			
Mat.	Area (m²)	Vol. (m³)	Vol. Cum. (m³)
Riporto	1.65	56.64	1677.55
Scavo	1.02	23.04	5255.09

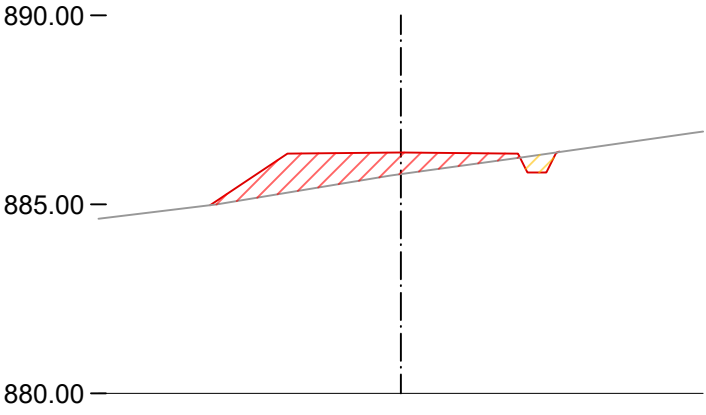
TRACCIATO 2
650.000



PROGRESSIVE TERRENO	-0.00	-4.94	-2.91		-0.00
QUOTE TERRENO	887.39	887.63	887.87	888.25	889.39
PROGRESSIVE PROGETTO		-4.05	-3.00	3.00	3.85
QUOTE PROGETTO		887.73	888.43	888.46	888.43

Mat. alla progr. 0+672.41			
Mat.	Area (m²)	Vol. (m³)	Vol. Cum. (m³)
Riporto	4.53	69.92	1747.46
Scavo	0.34	14.82	5269.91

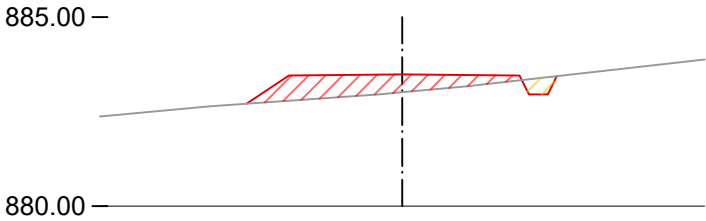
TRACCIATO 2
672.410



PROGRESSIVE TERRENO	-0.00	-4.86	0.00	3.31	7.72	8.00
QUOTE TERRENO	884.52	885.00	885.80	886.26	886.89	886.93
PROGRESSIVE PROGETTO		-5.05	-3.00	3.00	3.85	4.19
QUOTE PROGETTO		884.98	886.34	886.37	886.34	885.84

Mat. alla progr. 0+700.00			
Mat.	Area (m²)	Vol. (m³)	Vol. Cum. (m³)
Riporto	3.06	104.83	1852.29
Scavo	0.30	8.81	5278.72

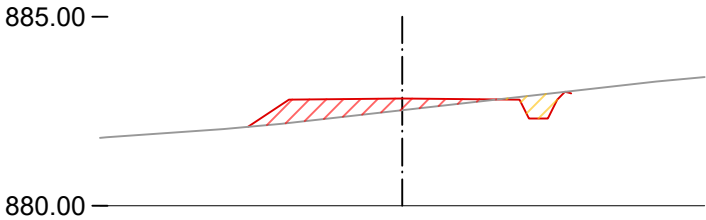
TRACCIATO 2
700.000



PROGRESSIVE TERRENO	-8.00	-5.07		1.68	-0.00		
QUOTE TERRENO	882.57	882.64		883.01	883.88		
PROGRESSIVE PROGETTO		-4.12	-3.00	3.00	3.85	4.10	
QUOTE PROGETTO		882.71	883.46	883.49	883.46	882.96	883.44

Mat. alla progr. 0+706.18			
Mat.	Area (m²)	Vol. (m³)	Vol. Cum. (m³)
Riporto	2.11	16.01	1868.30
Scavo	0.55	2.63	5281.35

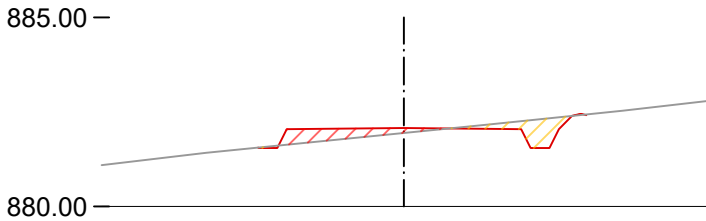
TRACCIATO 2
706.185



PROGRESSIVE TERRENO	-8.00	-7.82	-4.73	-3.19			6.72	0.00	
QUOTE TERRENO	881.79	881.81	882.03	882.17	882.53		883.29	883.49	
PROGRESSIVE PROGETTO			-4.08	-3.00		3.00	3.85	4.37	4.47
QUOTE PROGETTO			882.09	882.81	882.84	882.81	882.31	883.00	882.97

Mat. alla progr. 0+713.48			
Mat.	Area (m²)	Vol. (m³)	Vol. Cum. (m³)
Riporto	0.97	11.42	1879.72
Scavo	0.91	5.14	5286.48

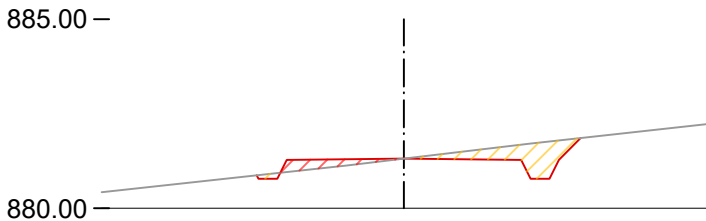
TRACCIATO 2
713.479



PROGRESSIVE TERRENO	-8.00	-5.24		0.00	2.21	5.78	0.00		
QUOTE TERRENO	881.69	881.42		881.94	882.16	882.53	882.70		
PROGRESSIVE PROGETTO		-3.86	-3.85	-3.00	0.00	3.00	3.85	4.45	4.83
QUOTE PROGETTO		881.56	881.54	882.04	882.07	882.04	881.54	882.39	882.41

Mat. alla progr. 0+720.77			
Mat.	Area (m²)	Vol. (m³)	Vol. Cum. (m³)
Riporto	0.54	5.61	1885.33
Scavo	1.67	9.13	5295.61

TRACCIATO 2
720.772



PROGRESSIVE TERRENO	-8.00	-7.68		-1.51	0.00	3.32	0.00		
QUOTE TERRENO	880.42	880.46		881.13	881.31	881.71	882.23		
PROGRESSIVE PROGETTO			-3.89	-3.85	-3.00	0.00	3.00	3.85	4.67
QUOTE PROGETTO			880.87	880.78	881.28	881.31	881.28	880.78	881.86



Aree di scavo



Aree di riporto

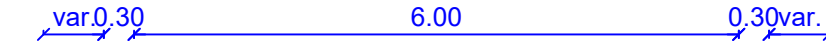


Profilo terreno esistente

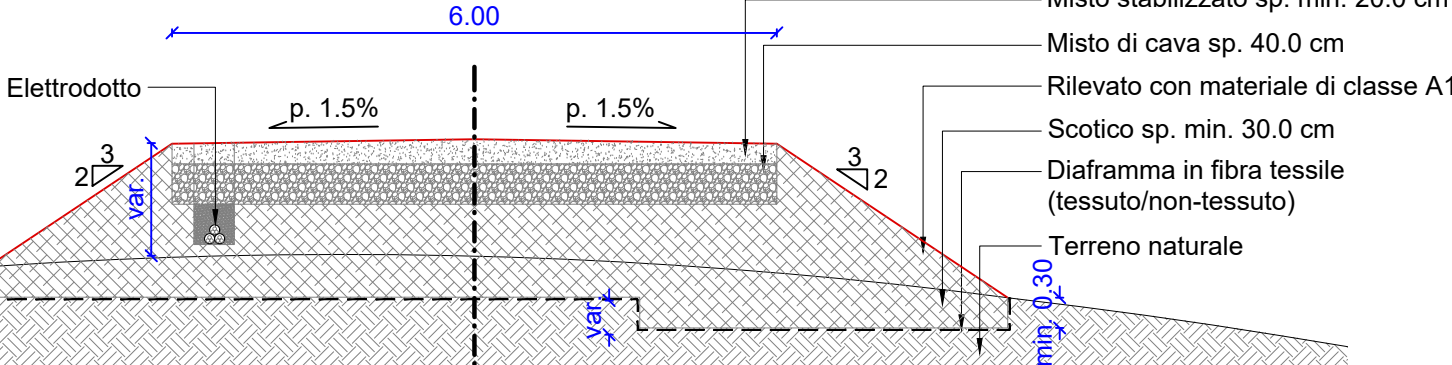


Profilo terreno in progetto

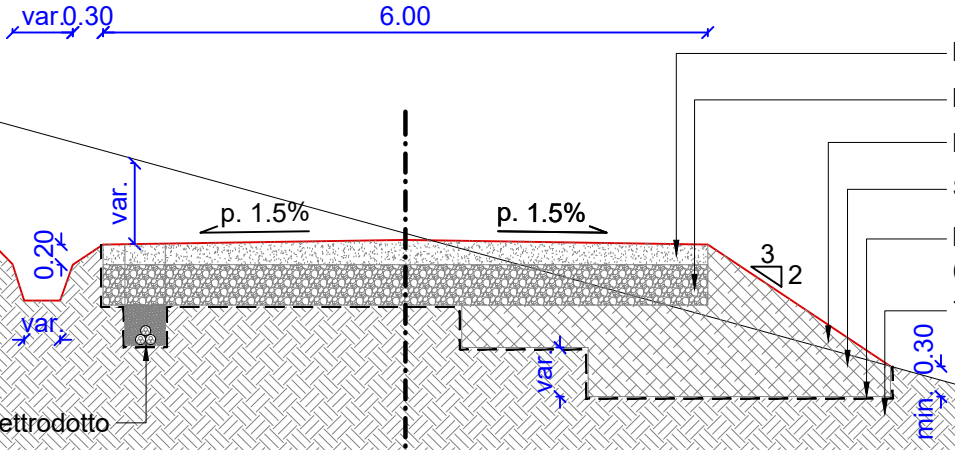
1:75



1:75



1:75



1:25

— Profilo terreno esistente

— Profilo terreno in progetto

La pendenza delle scarpate in trincea può assumere valori pari a 1:1 se la scarpata ha altezza minore o uguale a 6 m, mentre 3:2 con ribanche intermedie da 50 cm ogni 6 metri di altezza per altezze complessive maggiori