




Regione Emilia-Romagna  
Provincia di Bologna  
Comune di Camugnano  
Comune di Castiglione dei Pepoli



PROGETTO DEFINITIVO

Nome progetto

"Eolico Camugnano"

Oggetto

Progetto per la realizzazione di un impianto eolico da 30 MW con sistema di accumulo da 8 MW e relative opere di connessione, da ubicarsi nei Comuni di Camugnano (BO) e Castiglione dei Pepoli (BO).

Titolo

Carta Geomorfologica

Committente:



ENERGIA PULITA TRE S.R.L.  
Via della Chimica 103  
85100 Potenza (PZ)

Progettista:



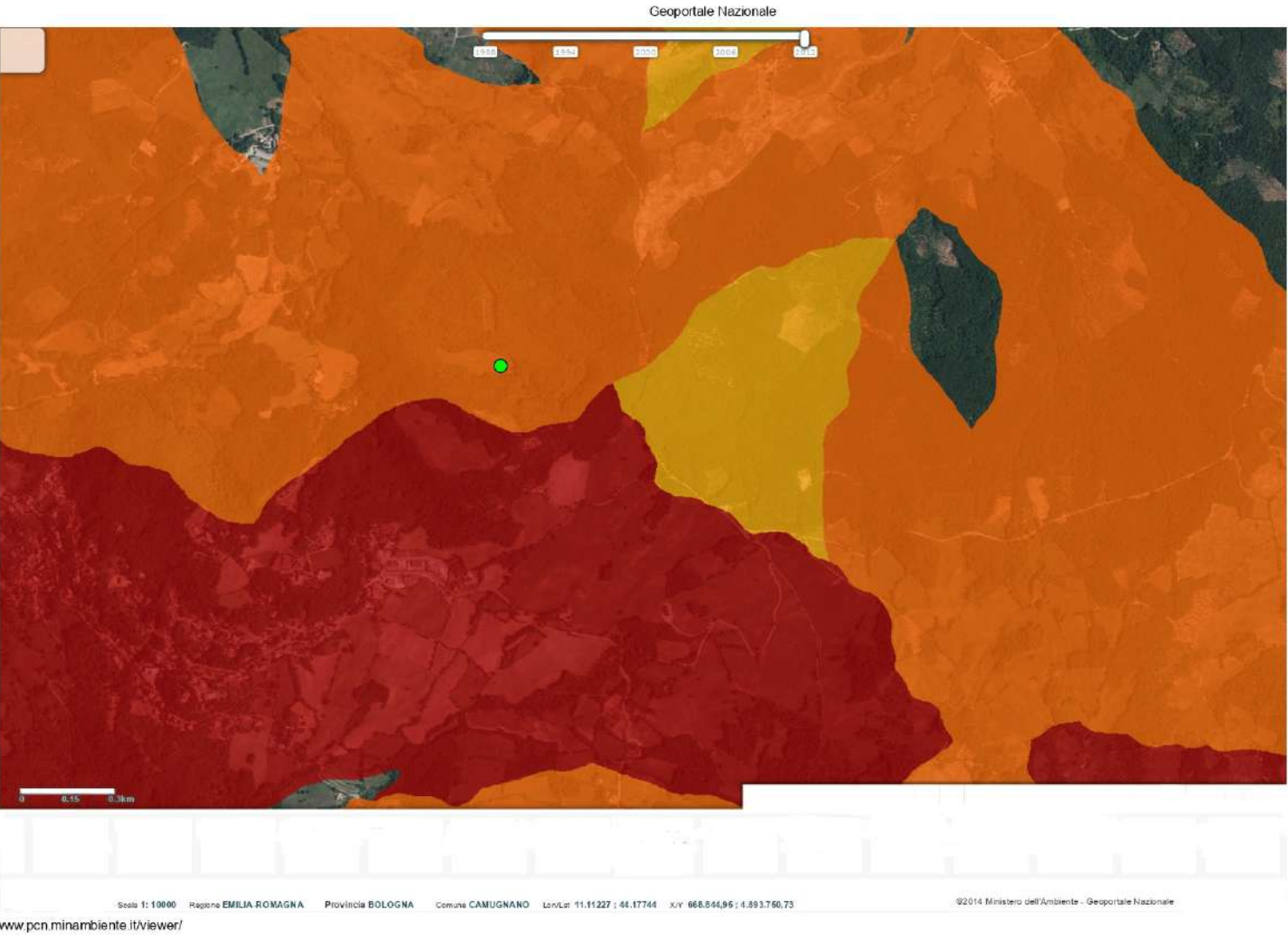
SYNERGY S.R.L.  
Via Clodoveo Bonazzi, 2  
40013 - Castel Maggiore (BO)

Il professionista:  
Ing. Pierpaolo Semprioli  
(c/o Teleios srl - progettista opere civili)

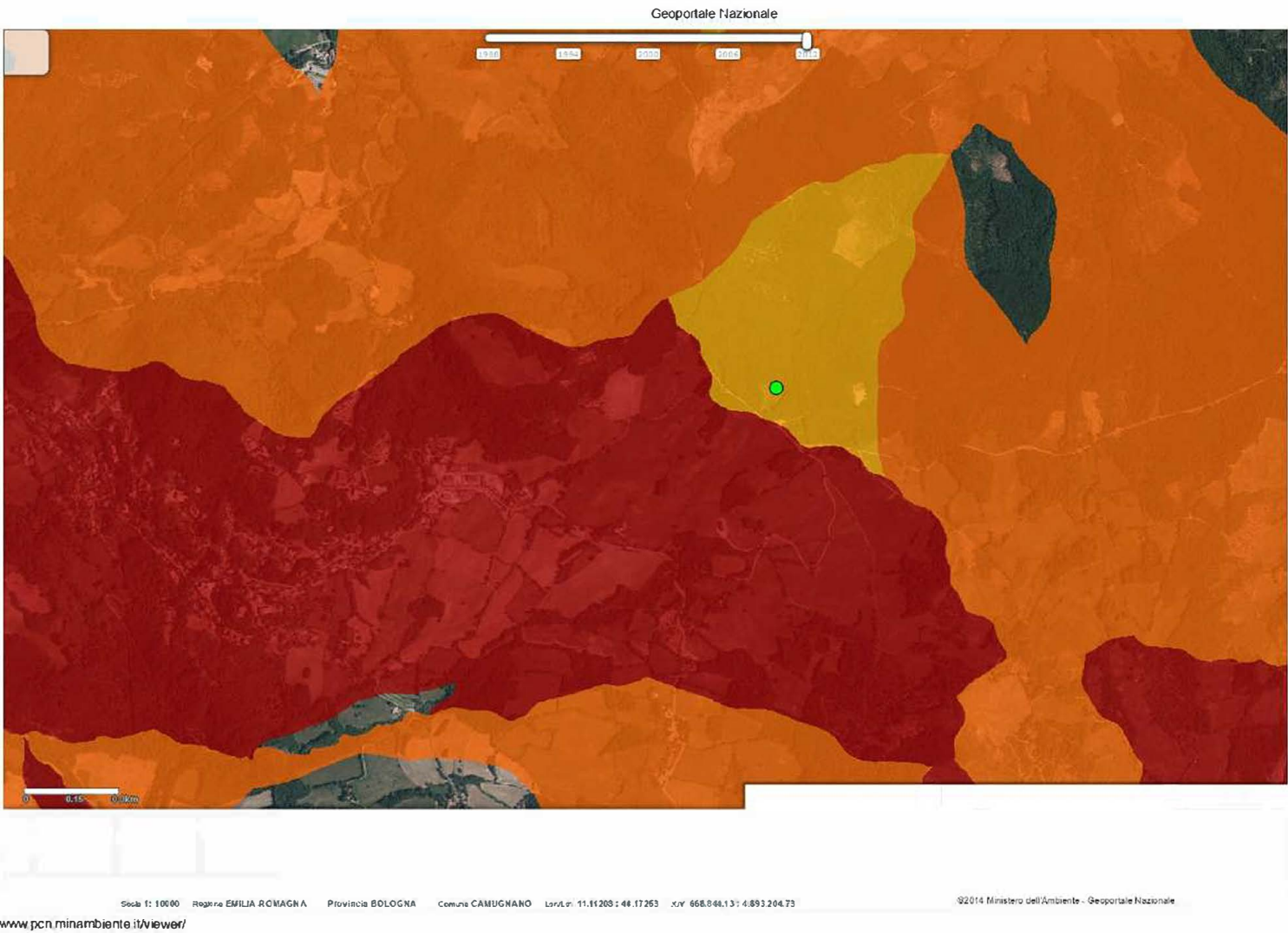
7					
6					
5					
4					
3					
2					
1					
0	08/03/2024	EMISSIONE	R. Carbonella	R. Carbonella	Ing. L. Malservisi
Rev.	Data	Motivo Revisione	Eseguito	Verificato	Approvato

Tipologia: RELAZIONE	Formato: A4	Foglio: -
Scala: -	File: SYN036.PD.DI.009_00	Tavola: N° SYN036.PD.DI.009

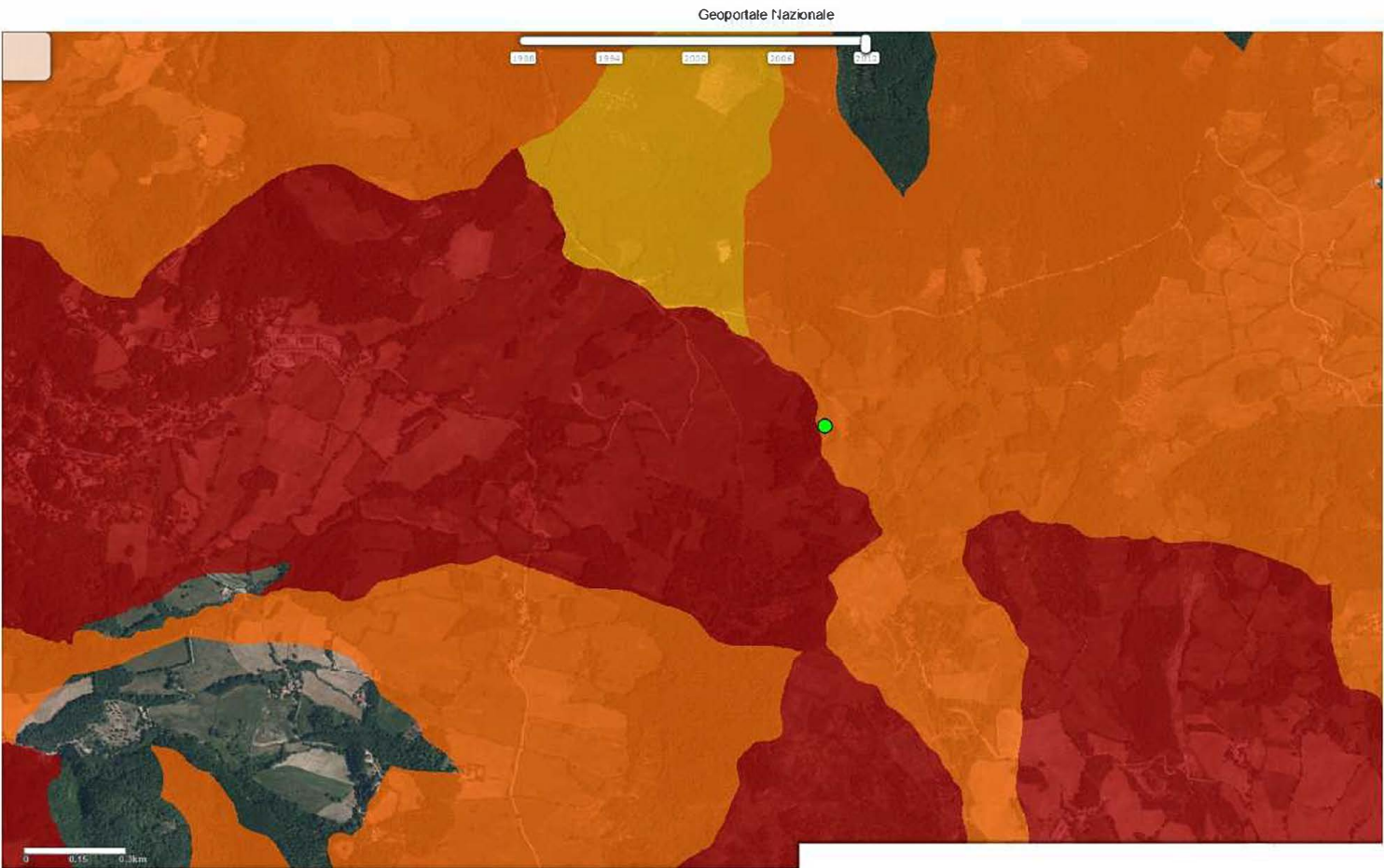
CMN\_1



CMN\_2

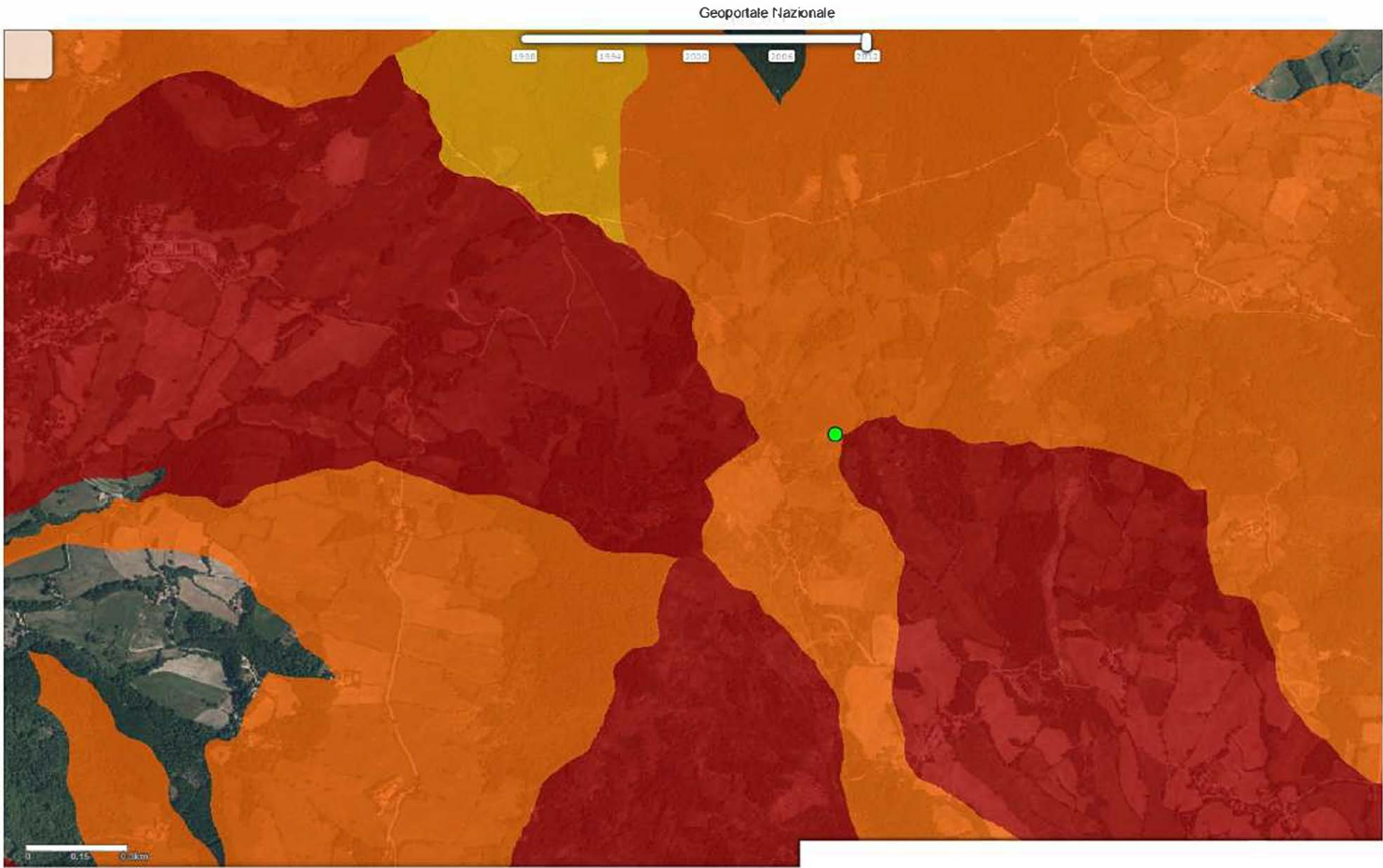


CMN\_3

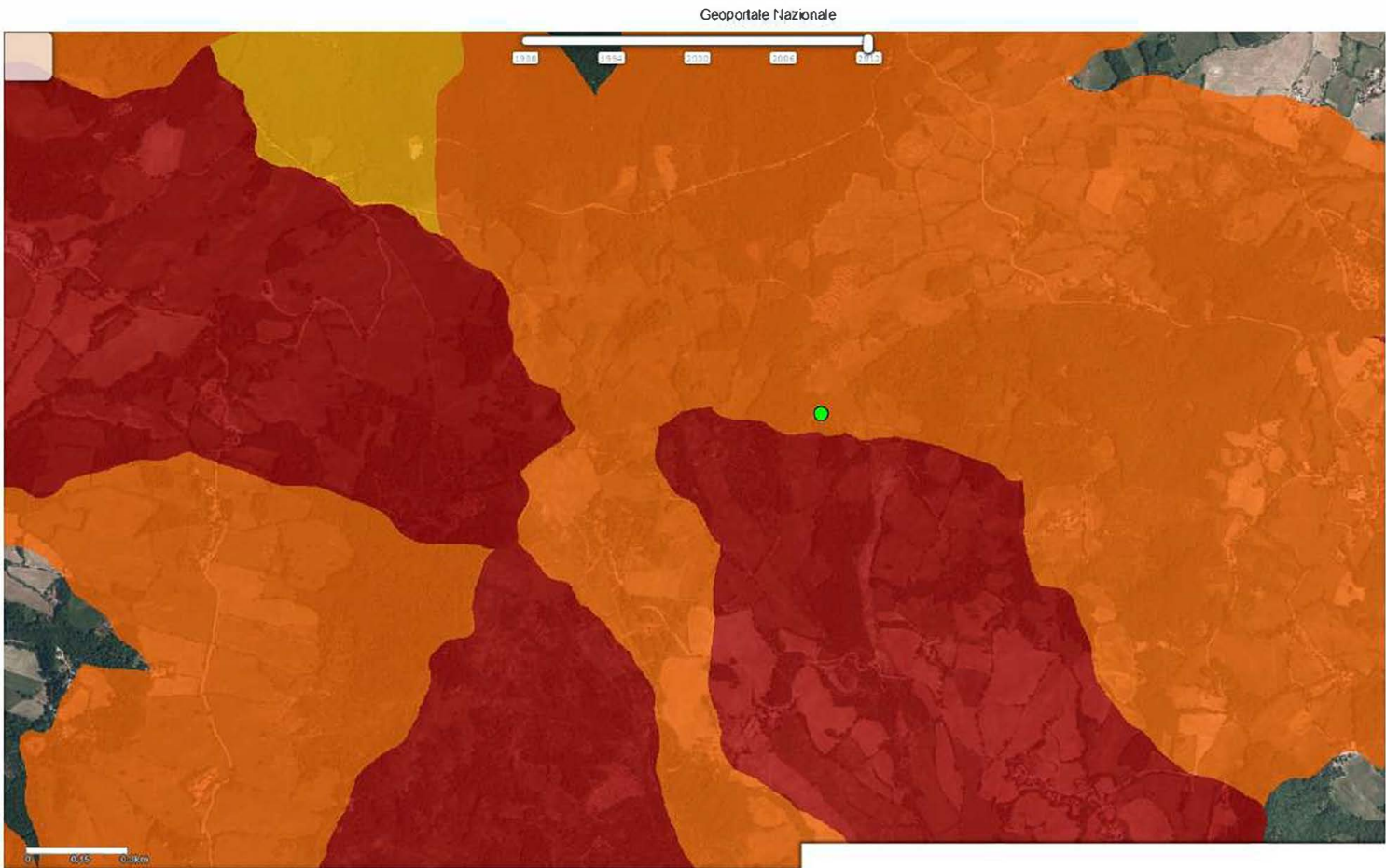




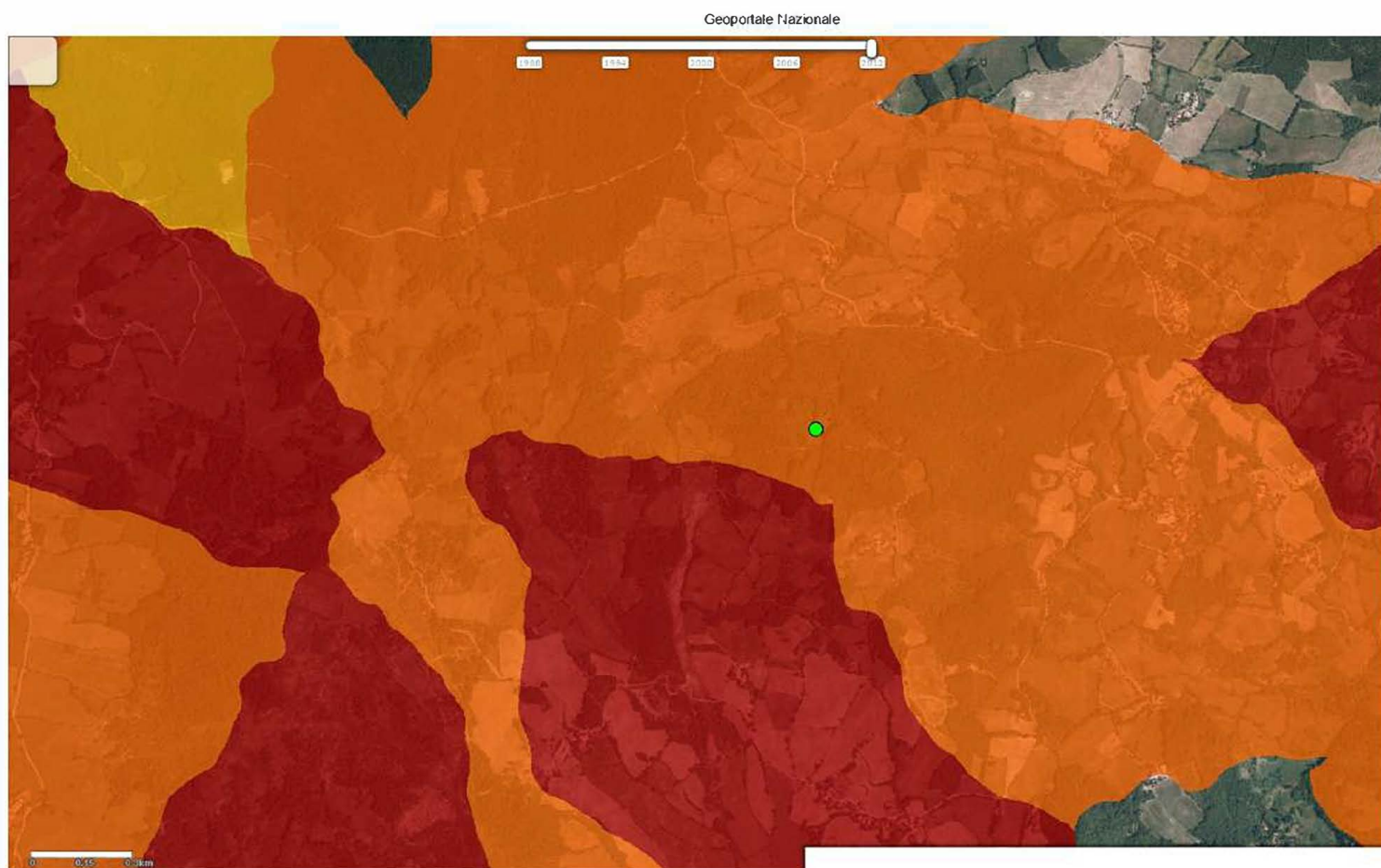
CMN\_4



CMN\_5



CMN\_6



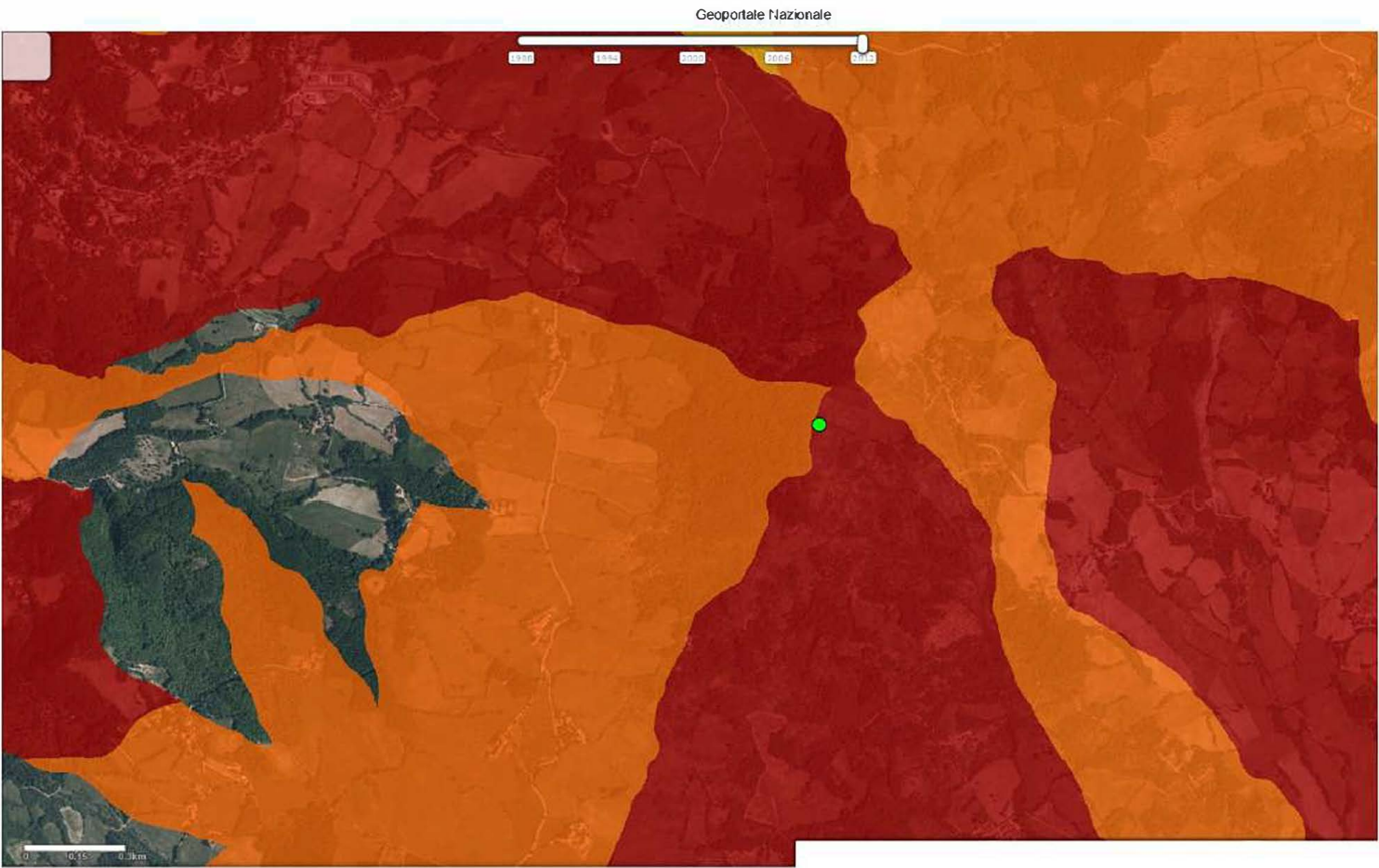
Scala 1: 10000 Regione EMILIA ROMAGNA Provincia BOLOGNA Comune CAMUGNARO Lat/Lon: 11.12546 ; 44.16877 X/Y: 870.244.35 ; 4.892.822.83

©2014 Ministero dell'Ambiente - Geoportale Nazionale

[www.pcn.minambiente.it/viewer/](http://www.pcn.minambiente.it/viewer/)



CMN\_7



Scala 1: 10000 Regione EMILIA ROMAGNA Provincia BOLOGNA Comune CAMUGNANO Lat/Lon: 11.10562; 44.16248 X/Y 868.356.21; 4.892.076.18

©2014 Ministero dell'Ambiente - Geoportale Nazionale

[www.pcn.minambiente.it/viewer/](http://www.pcn.minambiente.it/viewer/)



# PERICOLO FRANA



MOLTO ELEVATA



ELEVATA



MEDIA



MODERATA



SITO DI  
ATTENZIONE



N.D.



ALTRO